

KABUPATEN CIANJUR DALAM ANGKA

Cianjur Regency in Figures

2023



<https://cianjur.bps.go.id>



KABUPATEN CIANJUR DALAM ANGKA

Cianjur Regency in Figures

2023



KABUPATEN CIANJUR DALAM ANGKA
Cianjur Regency in Figures
2023

ISSN: 0215 4190

No. Publikasi/*Publication Number*: 32030.2302

Katalog /*Catalog*: 1102001.3203

Ukuran Buku/*Book Size*: 14,8 cm x 21 cm

Jumlah Halaman/*Number of Pages* : xxxviii + 370 hal/*pages*

Naskah/*Manuscript*:

BPS Kabupaten Cianjur

BPS-Statistics of Cianjur Regency

Penyunting/*Editor*:

BPS Kabupaten Cianjur

BPS-Statistics of Cianjur Regency

Desain Kover/*Cover Design*:

BPS Kabupaten Cianjur

BPS-Statistics of Cianjur Regency

Ilustrasi Kover/*Cover Illustration*:

Alun-Alun Kabupaten Cianjur

Diterbitkan oleh/*Published by*:

©BPS Kabupaten Cianjur/*BPS-Statistics of Cianjur Regency*

Dicetak oleh/*Printed by*:

BPS Kabupaten Cianjur

BPS-Statistics of Cianjur

Sumber Ilustrasi/ *Illustration Source*:

www.freepik.com

Dilarang mengumumkan, mendistribusikan, mengomunikasikan, dan/atau menggandakan sebagian atau seluruh isi buku ini untuk tujuan komersil tanpa izin tertulis dari Badan Pusat Statistik.

Prohibited to announce, distribute, communicate, and/or copy part or all of this book for commercial purpose without permission from BPS-Statistics Indonesia.

TIM PENYUSUN/TEAM MEMBERS

Pengarah/Director

Hartono S.Si, M.T

Penanggung Jawab/Persons in Charge

Hartono S.Si, M.T

Penyunting/Editors

• Eman Sulaeman SE • Nur Putri Cahyo Utami, S.ST, M.P.P

Pengolah Data dan Penulis Naskah/Data Processing and Authors

• Eman Sulaeman SE • Usep Irfan Nuryadin A.Md
• Dian Nathasia Sandhova A.Md • Bambang Dwi Putra Nugraha S.ST

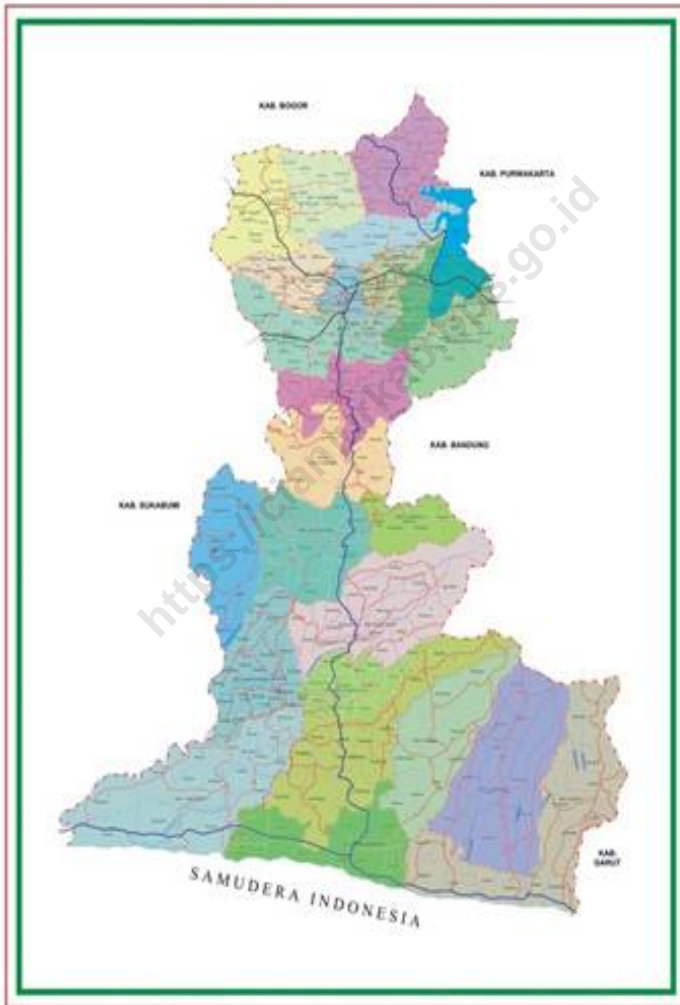
Penata Letak/Layout Designers

• Usep Irfan Nuryadin A.Md
• Dian Nathasia Sandhova A.Md

KONTRIBUTOR DATA/DATA CONTRIBUTOR

1. Kementerian Agama/*Ministry of Religious Affair*
2. Kementerian Pendidikan dan Kebudayaan/*The Ministry of Education and Culture*
3. Badan Meteorologi Klimatologi dan Geofisika/*Meteorological, Climatology, and Geophysical Agency*
4. Badan Pusat Statistik/*BPS-Statistics Indonesia*
5. Dinas Arsip Dan Perpustakaan
6. Dinas Kelautan, Perikanan dan Peternakan
7. Dinas Kependudukan Dan Catatan Sipil
8. Dinas Kesehatan
9. Dinas Komunikasi, Informatika dan Persandian
10. Dinas Koperasi, Usaha Kecil, Menengah, Perdagangan Dan Perindustrian
11. Dinas Lingkungan Hidup
12. Dinas Kebudayaan dan Pariwisata
13. Dinas Pekerjaan Umum Dan Tata Ruang
14. Dinas Pemberdayaan Masyarakat Dan Desa
15. Dinas Penanaman Modal Dan Pelayanan Terpadu Satu Pintu
16. Dinas Pengendalian Penduduk, Keluarga Berencana, Pemberdayaan Perempuan dan Perlindungan Anak
17. Dinas Perhubungan
18. Dinas Tanaman Pangan, Hortikultura, Perkebunan dan Ketahanan Pangan
19. Dinas Perumahan dan Kawasan Permukiman
20. Dinas Sosial
21. Dinas Tenaga Kerja Transmigrasi
22. Satuan Polisi Pamong Praja dan Pemadam Kebakaran
23. Badan Kepegawaian dan Pengembangan Sumber Daya Manusia
24. Badan Keuangan Dan Aset Daerah
25. Badan Perencanaan Pembangunan, Penelitian dan Pengembangan Daerah
26. Badan Pendapatan Daerah
27. Badan Penanggulangan Bencana Daerah
28. Badan Kesatuan Bangsa dan Politik
29. Perusahaan Listrik Negara
30. Perusahaan Daerah Air Minum

PETA WILAYAH KABUPATEN CIANJUR
MAP OF CIANJUR REGENCY



KEPALA BPS KABUPATEN CIANJUR
CHIEF STATISTICIAN OF CIANJUR REGENCY



Hartono S.Si, M.T



KATA PENGANTAR

Kabupaten Cianjur Dalam Angka 2023 merupakan publikasi tahunan yang diterbitkan oleh BPS Kabupaten Cianjur. Publikasi ini menyajikan gambaran umum keadaan geografis, iklim, pemerintahan, serta perkembangan sosial kependudukan dan perekonomian di Kabupaten Cianjur.

Publikasi ini menyajikan data keadaan tahun 2022 yang merupakan data dasar hasil dari BPS dan data sektoral yang dihimpun dari dinas/instansi/perusahaan di wilayah Kabupaten Cianjur.

Terwujudnya publikasi ini berkat Kerjasama dan peran serta dari berbagai pihak baik instansi pemerintah maupun swasta di wilayah Kabupaten Cianjur. Kami sampaikan penghargaan dan terima kasih kepada semua pihak yang telah berkontribusi dalam penerbitan publikasi Kabupaten Cianjur Dalam Angka 2023.

Kami menyadari dalam penyusunan buku ini masih terdapat kekurangan, untuk itu kritik dan saran guna perbaikan buku ini sangat diharapkan.

Semoga publikasi ini dapat bermanfaat untuk semua pengguna data. Aamiin.

Cianjur, Februari 2023
Kepala BPS
Kabupaten Cianjur

HARTONO S.Si, M.T



PREFACE

Cianjur Regency in Figures 2023 is an annual publication published by BPS Cianjur Regency. This publication provides an overview of the geographical, climate, governance and social economic development of the Cianjur Regency.

This publication presents data on the state of 2022 which is basic data from the BPS and sectoral data collected from offices/agencies/companies in the Cianjur Regency area.

The realization of this publication is thanks to cooperation and participation of various parties, both government and private agencies in the Cianjur Regency area. We express our appreciation and gratitude to all those who have contributed to the publication of the publication of Cianjur in Figures 2023.

We are aware that there are still shortcomings in the preparation of this book, therefore criticism and suggestions for improvement of this book are highly expected.

Hopefully this publication will be of use to all data users. Aamiin.

Cianjur, February 2023
Chief Statistician of
Cianjur Regency

HARTONO S.Si, M.T

DAFTAR ISI / CONTENTS

	Halaman <i>Page</i>
Kata Pengantar/ <i>Preface</i>	xi
Daftar Isi/ <i>Contents</i>	xiii
Daftar Tabel/ <i>List of Tables</i>	xv
Daftar Singkatan/ <i>List of Abbreviations</i>	xxxiii
Statistik Kunci/ <i>Key Statistics</i>	xxxv
1. Geografi dan Iklim/ <i>Geography and Climate</i>	1
2. Pemerintahan/ <i>Government</i>	13
3. Penduduk dan Ketenagakerjaan/ <i>Population and Employment</i>	37
4. Sosial dan Kesejahteraan Rakyat/ <i>Social and Welfare</i>	57
5. Pertanian, Kehutanan, Peternakan, dan Perikanan/ <i>Agriculture, Forestry, Livestock, and Fishery</i>	135
6. Industri, Pertambangan, dan Energi/ <i>Industry, Mining, and Energy</i>	257
7. Pariwisata/ <i>Tourism</i>	273
8. Transportasi dan Komunikasi/ <i>Transportation and Communication</i>	281
9. Perbankan, Koperasi, dan Harga-harga/ <i>Banking, Cooperative, dan Prices</i>	295
10. Pengeluaran Penduduk/ <i>Population Expenditure</i>	319
11. Perdagangan/ <i>Trade</i>	329
12. Sistem Neraca Regional/ <i>System of Regional Accounts</i>	337
13. Perbandingan Antar Kabupaten/Kota/ <i>Regency/Municipal Comparison</i>	359

DAFTAR TABEL/LIST OF TABLES

Halaman
Page

1.	GEOGRAFI DAN IKLIM/GEOGRAPHY AND CLIMATE	
1.1	KEADAAN GEOGRAFI	
	GEOGRAPHY CONDITION	
1.1.1	Luas Daerah dan Jumlah Pulau Menurut Kecamatan di Kabupaten Cianjur, 2021 <i>Total Area and Number of Islands by Subdistrict in Cianjur Regency 2021</i>	7
1.1.2	Tinggi Wilayah dan Jarak ke Ibukota Kabupaten/ Kota Menurut Kecamatan di Kabupaten Cianjur, 2021 <i>Altitude and Distance to the Capital of Regency/Municipality by Subdistrict in Cianjur Regency 2021</i>	9
1.2	KEADAAN IKLIM	
	CLIMATE CONDITION	
1.2.1	Pengamatan Unsur Iklim Menurut Bulan di Stasiun Pacet, 2021 <i>Observation of Climate Elements By Months at Pacet Station, 2021.....</i>	10
2.	PEMERINTAHAN/GOVERNMENT	
2.1	WILAYAH ADMINISTRATIF	
	ADMINISTRATIVE AREA	
2.1.1	Jumlah Desa ¹ /Kelurahan Menurut Kecamatan di Kabupaten Cianjur, 2018–2022 <i>Number of Villages¹/Kelurahan by Subdistrict in Cianjur Regency 2018–2022</i>	21
2.1.1	Jumlah Desa ¹ /Kelurahan Menurut Kecamatan di Kabupaten Cianjur, 2018–2022 <i>Number of Villages¹/Kelurahan by Subdistrict in Cianjur Regency 2018–2022</i>	22

2.2	DEWAN PERWAKILAN RAKYAT DAERAH	
	REGIONAL HOUSE OF REPRESENTATIVE	
2.2.1	Jumlah Anggota Dewan Perwakilan Rakyat Daerah Menurut Partai Politik dan Jenis Kelamin di Kabupaten Cianjur, 2022 <i>Number of Regional House of Representatives's Members by Political Parties and Sex in Cianjur Regency , 2022</i>	23
2.2.1	Jumlah Anggota Dewan Perwakilan Rakyat Daerah Menurut Jabatan dan Jenis Kelamin di Kabupaten Cianjur 2022 <i>Number of Regional House of Representatives's Members by Position and Sex in Cianjur Regency 2022</i>	24
2.2.2	Jumlah Anggota Dewan Perwakilan Rakyat Daerah Berdasarkan Daerah Pemilihan dan Jenis Kelamin Di DPRD Kabupaten Cianjur, 2022 <i>Number of Regional House of Representatives's Members by Electoral District and Sex in Cianjur Regency, 2022</i>	25
2.3	SUMBER DAYA MANUSIA	
	HUMAN RESOURCES	
2.3.1	Jumlah Pegawai Negeri Sipil Menurut Jabatan dan Jenis Kelamin di Kabupaten Cianjur, Desember 2021 dan Desember 2022 <i>Number of Civil Servants by Occupation and Sex in Cianjur Regency December 2021 dan December 2022</i>	25
2.3.2	Jumlah Pegawai Negeri Sipil Menurut Tingkat Pendidikan dan Jenis Kelamin di Kabupaten Cianjur, Desember 2021 dan Desember 2022 <i>Number of Civil Servants by Educational Level and Sex in Cianjur Regency December 2021 and December 2022</i>	27
2.3.3	Jumlah Pegawai Negeri Sipil yang Menduduki Jabatan Fungsional Berdasarkan Jenis Kelamin di Kabupaten Cianjur, 2022 <i>Number of Civil Servants Served as Functional Staff by Sex in Cianjur Regency 2022</i>	29
2.3.4	Jumlah Pegawai Negeri Sipil Menurut Tingkat Dinas/Instansi dan Jenis Kelamin di Kabupaten Cianjur, Desember 2022 <i>Number of Civil Servants by Hierarchy and Sex in Cianjur Regency December 2022</i>	31

2.4 KEUANGAN PEMERINTAH
GOVERNMENT FINANCE

2.4.1 Realisasi Pendapatan Pemerintah Kabupaten Cianjur Menurut Jenis Pendapatan (ribu rupiah), 2022
Actual Cianjur Regency Government Revenues by Kind of Revenues (thousand rupiahs), 2022 34

2.4.2 Realisasi Belanja Pemerintah Kabupaten Cianjur Menurut Jenis Belanja (ribu rupiah), 2021
Actual Cianjur Regency Government Expenditures by Kind of Expenditures (thousand rupiahs), 2021 35

3. PENDUDUK DAN KETENAGAKERJAAN/
POPULATION AND EMPLOYMENT

3.1.1 Penduduk, Laju Pertumbuhan Penduduk per Tahun, Distribusi Persentase Penduduk, Kepadatan Penduduk, Rasio Jenis Kelamin Penduduk Menurut Kecamatan di Kabupaten Cianjur Hasil SP, 2022
Population, Annual Population Growth Rate, Percentage Distribution of Population, Population Density, and Population Sex Ratio by Subdistrict in Cianjur Regency 2022 47

3.1.2 Jumlah Penduduk Menurut Kelompok Umur dan Jenis Kelamin di Kabupaten Cianjur, 2022..... 50
Population by Age Group and Sex in Cianjur Regency 2022.....

3.1.3 Jumlah Penduduk Menurut Jenis Kelamin dan Kecamatan di Kabupaten Cianjur, 2022..... 51
Number of Population by Sex and Subdistrict in Cianjur Regency, 2022.....

3.1.4 Jumlah Penduduk Menurut Pendidikan dan Jenis Kelamin di Kabupaten Cianjur, 2022..... 52
Population by Education and Sex in Cianjur Regency 2022.....

3.1.5 Jumlah Penduduk Menurut Status Perkawinan di Kabupaten Cianjur, 2022
Population by Marital Status in Cianjur Regency 2022 53

**3.2 KETENAGAKERJAAN
EMPLOYMENT**

3.2.1 Jumlah Penduduk Berumur 15 Tahun Keatas Menurut Jenis Kegiatan Selama Seminggu yang Lalu dan Jenis Kelamin di Kabupaten Cianjur, 2022
Population Aged 15 Years and Over by Type of Activity During The Previous Week and Sex in Cianjur Regency 2022 54

3.2.2 Penduduk Berumur 15 Tahun ke Atas Menurut Pendidikan Tertinggi yang Ditamatkan dan Jenis Kegiatan Selama Seminggu yang Lalu di Kabupaten Cianjur, 2022
Population 15 Years of Age and Over by Educational Attainment and Type of Activity During the Previous Week in Cianjur Regency 2022..... 55

3.2.3 Penduduk Berumur 15 Tahun Ke Atas yang Bekerja Selama Seminggu yang Lalu Menurut Status Pekerjaan Utama dan Jenis Kelamin di Kabupaten Cianjur, 2022
Population 15 Years of Age and Over who Worked During The Previous Week by Main Employment Status and Sex in Cianjur Regency 2022 56

4. SOSIAL DAN KESEJAHTERAAN RAKYAT/SOCIAL AND WELFARE

**4.1 PENDIDIKAN
EDUCATION**

4.1.1 Jumlah Sekolah, Guru, dan Murid Taman Kanak-Kanak (TK) di Bawah Kementerian Pendidikan dan Kebudayaan Menurut Kecamatan di Kabupaten Cianjur, 2021/2022 dan 2022/2023
Number of Schools, Teachers, and Pupils in Kindergarten Under The Ministry of Education and Culture by Subdistrict in Cianjur Regency 2021/2022 dan 2022/2023..... 73

4.1.2 Jumlah Sekolah, Guru, dan Murid Raudatul Athfal (RA) di Bawah Kementerian Agama Menurut Kecamatan di Kabupaten Cianjur, 2021/2022 dan 2022/2023
Number of Schools, Teachers, and Pupils in Raudatul Athfal (RA) Under The Ministry of Religious Affairs by Subdistrict in Cianjur Regency 2021/2022 dan 2022/2023..... 76

4.1.3	Jumlah Sekolah, Guru, dan Murid Sekolah Dasar (SD) di Bawah Kementerian Pendidikan dan Kebudayaan Menurut Kecamatan di Kabupaten Cianjur, 2021/2022 dan 2022/2023 <i>Number of Schools, Teachers, and Pupils in Primary Schools Under The Ministry of Education and Culture by Subdistrict in Cianjur Regency 2021/2022 dan 2022/2023</i>	77
4.1.4	Jumlah Sekolah, Guru, dan Murid Madrasah Ibtidaiyah (MI) di Bawah Kementerian Agama Menurut Kecamatan Menurut Kecamatan di Kabupaten Cianjur, 2021/2022 dan 2022/2023 <i>Number of Schools, Teachers, and Pupils in Madrasah Ibtidaiyah (MI) Under The Ministry of Religious Affairs by Subdistrict in Cianjur Regency 2021/2022 dan 2022/2023</i>	80
4.1.5	Jumlah Sekolah, Guru, dan Murid Sekolah Menengah Pertama (SMP) di Bawah Kementerian Pendidikan dan Kebudayaan Menurut Kecamatan di Kabupaten Cianjur, 2021/2022 dan 2022/2023 <i>Number of Schools, Teachers, and Pupils in Junior High Schools Under The Ministry of Education and Culture by Subdistrict in Cianjur Regency 2021/2022 dan 2022/2023</i>	83
4.1.6	Jumlah Sekolah, Guru, dan Murid Madrasah Tsanawiyah (MTs) di Bawah Kementerian Agama Menurut Kecamatan di Kabupaten Cianjur, 2021/2022 dan 2022/2023 <i>Number of Schools, Teachers, and Pupils in Madrasah Tsanawiyah (MTs) Under The Ministry of Religious Affairs by Subdistrict in Cianjur Regency, 2021/2022 dan 2022/2023</i>	86
4.1.7	Jumlah Sekolah, Guru, dan Murid Sekolah Menengah Atas (SMA) di Bawah Kementerian Pendidikan dan Kebudayaan Menurut Kecamatan di Kabupaten Cianjur, 2021/2022 dan 2022/2023 <i>Number of Schools, Teachers, and Pupils in Senior High Schools Under The Ministry of Education and Culture by Subdistrict in Cianjur Regency 2021/2022 dan 2022/2023</i>	89
4.1.8	Jumlah Sekolah, Guru, dan Murid Sekolah Menengah Kejuruan (SMK) di Bawah Kementerian Pendidikan dan Kebudayaan Menurut Kecamatan di Kabupaten Cianjur, 2021/2022 dan 2022/2023 <i>Number of Schools, Teachers, and Pupils in Vocational High Schools</i>	

	<i>Under The Ministry of Education and Culture by Subdistrict in Cianjur Regency 2021/2022 dan 2022/2023.....</i>	92
4.1.9	Jumlah Sekolah, Guru, dan Murid Madrasah Aliyah (MA) di Bawah Kementerian Agama Menurut Kecamatan di Kabupaten Cianjur, 2021/2022 dan 2022/2023 <i>Number of Schools, Teachers, and Pupils in Madrasah Aliyah (MA) Under the Ministry of Religious Affairs by Subdistrict in Cianjur Regency 2021/2022 dan 2022/2023.....</i>	94
4.1.10	Jumlah Desa ¹ /Kelurahan yang Memiliki Fasilitas Sekolah Menurut Kecamatan dan Tingkat Pendidikan di Kabupaten Cianjur, 2019– 2021 <i>Number of Villages¹/Kelurahan Having Educational Facilities by Subdistrict and Educational Level in Cianjur Regency 2019– 2021</i>	98
4.1.11	Angka Partisipasi Murni (APM) dan Angka Partisipasi Kasar (APK) Menurut Jenjang Pendidikan di Kabupaten Cianjur, 2021 dan 2022 <i>Net Participation Rates and Gross Participation Rates by Educational Level in Cianjur Regency 2021 and 2022</i>	102
4.2	KESEHATAN HEALTH.....	
4.2.1	Jumlah Desa ¹ /Kelurahan Yang Memiliki Sarana Kesehatan Menurut Kecamatan di Kabupaten Cianjur, 2019–2021 <i>Number of Villages¹/Kelurahan Having Health Facilities by Subdistrict in Cianjur Regency 2019–2021</i>	104
4.2.2	Jumlah Tenaga Kesehatan Kabupaten Cianjur, 2021 <i>Number of Health Workers in Cianjur Regency , 2021.....</i>	110
4.2.3	Jumlah Rumah Sakit Umum, Rumah Sakit Khusus, Puskesmas, Klinik Pratama, dan Posyandu Menurut Kecamatan di Kabupaten Cianjur , 2020 dan 2021 <i>Number of General Hospital, Specialized Hospital, Public Health Center, Primary Clinic, and Integrated Health Post by Subdistrict in Cianjur Regency , 2020 and 2021</i>	112
4.2.4	Jumlah Pasangan Usia Subur Menurut Kecamatan di Kabupaten Cianjur, 2021 <i>Number of Fertile Age Couples by District in Cianjur Regency, 2021</i>	114
4.2.5	Pengguna Kontrasepsi Menurut Kecamatan di Kabupaten Cianjur , 2021	

	<i>Contraception Users by District in Cianjur Regency, 2021</i>	116
4.2.6	Banyaknya Apotek Berdasarkan Kecamatan di Kabupaten Cianjur , 2021 <i>Number of Pharmacy by District in Cianjur Regency, 2021</i>	118
4.3	AGAMA DAN SOSIAL LAINNYA	
	RELIGION AND OTHER SOCIAL AFFAIRS	
4.3.1	Penduduk Menurut Kecamatan dan Agama yang Dianut di Kabupaten Cianjur, 2021 <i>Population by Subdistrict and Religion in Cianjur Regency 2021</i>	119
4.3.2	Jumlah Tempat Peribadatan Menurut Kecamatan di Kabupaten Cianjur, 2021 <i>Number of Places of Worship by Subdistrict in Cianjur Regency 2021 ...</i>	121
4.3.3	Jumlah Desa ¹ /Kelurahan yang Mengalami Bencana Alam ² Menurut Kecamatan di Kabupaten Cianjur, 2015–2021 <i>Number of Villages¹/Kelurahan that Had Natural Disaster² by Subdistrict in Cianjur Regency 2015–2021</i>	122
4.3.4	Banyaknya Timbulan Sampah Menurut Kecamatan di Cianjur, 2021 <i>Amount of Waste Generation by District in Cianjur, 2021.....</i>	125
4.3.5	Jumlah Pelanggaran Undang-Undang dan Penanganan Kebarakan di Kabupaten Cianjur, 2019-2021 <i>Number of Violations and Handling of Fire Laws in Cianjur Regency, 2019-2021</i>	126
4.3.6	Data Sektorar Dinas Kearsipan dan Perpustakaan di Kabupaten Cianjur, 2019-2021 <i>Archive and Library Service Sectoral Data in Cianjur Regency, 2019-2021.....</i>	127
4.3.7	Banyaknya Orang Asing Berdasarkan Kewarganegaraan, Jenis Pekerjaan dan Dokumen Imigrasi, 2021 <i>Number of Foreigners Based on Nationality, Type of Work and Immigration Documents, 2021</i>	128
4.3.8	Data Sektorar Dinas Perumahan Kawasan Permukiman dan Pertanahan Cianjur, 2019-2021 <i>Sectoral Data from the Housing and Settlement Areas of Cianjur, 2019-2021</i>	129
4.3.9	Rekapitulasi Jumlah Pemohon AK-1 Berdasarkan Jenis	

	Kelamin di Kabupaten Cianjur, 2021 <i>Recapitulation of the Number of AK-1 Applicants by Gender in Cianjur Regency, 2021</i>	130
4.3.10	Rekapitulasi Jumlah Pemohon AK-1 Berdasarkan Pendidikan di Kabupaten Cianjur, 2021 <i>Recapitulation of the Number of AK-1 Applicants by Education in Cianjur Regency, 2021</i>	131
4.4	KEMISKINAN	
	POVERTY	
4.4.1	Garis Kemiskinan, Jumlah, dan Persentase Penduduk Miskin di Kabupaten Cianjur, 2012–2021 <i>Poverty Line, Number, and Percentage of Poor People in Cianjur Regency 2012-2021</i>	132
4.4.2	Indeks Kedalaman Kemiskinan dan Indeks Keparahan Kemiskinan di Kabupaten Cianjur, 2012–2021 <i>Poverty Gap Index and Poverty Severity Index in Cianjur Regency 2012–2021</i>	133
4.4.3	Jumlah Penerima PKH dan Sembako Menurut Kecamatan di Cianjur, 2021 <i>Number of PKH and Groceries Recipient by Subdistrict in Cianjur</i>	134
5.	PERTANIAN, KEHUTANAN, PETERNAKAN, DAN PERIKANAN/ AGRICULTURE, FORESTRY, LIVESTOCK, AND FISHERY	
5.1	HORTIKULTURA	
	HORTICULTURE	
5.1.1	Luas Panen Tanaman Sayuran Menurut Kecamatan dan Jenis Tanaman di Kabupaten Cianjur (ha), 2020 dan 2021 <i>Harvested Area of Vegetables by Subdistrict and Kind of Plant in Cianjur Regency (ha), 2020 and 2021</i>	149
5.1.2	Produksi Tanaman Sayuran Menurut Kecamatan dan Jenis Tanaman di Kabupaten Cianjur (ton), 2020 dan 2021 <i>Production of Vegetables by Subdistrict and Kind of Plant in Cianjur Regency (ton), 2020 dan 2021</i>	158

5.1.3	Luas Panen Tanaman Sayuran dan Buah-buahan Semusim Menurut Jenis Tanaman di Kabupaten Cianjur (ha), 2018–2021 <i>Harvested Area of Seasonal Vegetables and Fruits by Kind of Plant in Cianjur Regency (ha), 2018–2021</i>	167
5.1.4	Produksi Tanaman Sayuran dan Buah-buahan Semusim Menurut Jenis Tanaman di Kabupaten Cianjur (ton), 2018–2021 <i>Production of Seasonal Vegetables and Fruits by Kind of Plant in Cianjur Regency (ha), 2018–2021</i>	168
5.1.5	Luas Panen Tanaman Biofarmaka Menurut Kecamatan dan Jenis Tanaman di Kabupaten Cianjur (m ²), 2020 dan 2021 <i>Harvested Area of Medicinal Plants by Subdistrict and Kind of Plant in Cianjur Regency (m²), 2020 and 2021</i>	169
5.1.6	Produksi Tanaman Biofarmaka Menurut Kecamatan dan Jenis Tanaman di Kabupaten Cianjur (kg), 2020 and 2021 <i>Production of Medicinal Plants by Subdistrict and Kind of Plant in Cianjur Regency kg), 2020 and 2021</i>	176
5.1.7	Luas Panen Tanaman Biofarmaka Menurut Jenis Tanaman di Kabupaten Cianjur (m ²), 2018–2021 <i>Harvested Area of Medicinal Plants by Kind of Plant in Cianjur Regency (m²), 2018–2021</i>	183
5.1.8	Produksi Tanaman Biofarmaka Menurut Jenis Tanaman di Kabupaten Cianjur (kg), 2018–2021 <i>Production of Medicinal Plants by Kind of Plant in Cianjur Regency (kg), 2018–2021</i>	184
5.1.9	Luas Panen Tanaman Hias Menurut Kecamatan dan Jenis Tanaman di Kabupaten Cianjur (m ²), 2020 and 2021 <i>Harvested Area of Ornamental Plants by Subdistrict and Kind of Plant in Cianjur Regency (m²), 2020 and 2021</i>	185
5.1.10	Produksi Tanaman Hias Menurut Kecamatan dan Jenis Tanaman di Kabupaten Cianjur (tangkai), 2020 and 2021 <i>Production of Ornamental Plants by Subdistrict and Kind of Plant in Cianjur Regency (stalks), 2020 and 2021</i>	197
5.1.11	Luas Panen Tanaman Hias Menurut Jenis	

	Tanaman di Kabupaten Cianjur (m ²), 2018–2021 <i>Harvested Area of Ornamental Plants by Kind of Plant in Cianjur Regency (m²), 2018–2021</i>	209
5.1.12	Produksi Tanaman Hias Menurut Jenis Tanaman di Kabupaten Cianjur (tangkai), 2018–2021 <i>Production of Ornamental Plants by Kind of Plant n Cianjur Regency (stalks), 2018–2021</i>	210
5.1.13	Produksi Buah-buahan Menurut Kecamatan dan Jenis Tanaman di Kabupaten Cianjur (ton), 2020 and 2021 <i>Production of Fruits by Subdistrict and Kind of Plant in Cianjur Regency (ton), 2020 and 2021</i>	211
5.1.14	Produksi Buah–Buahan dan Sayuran Tahunan Menurut Jenis Tanaman (ton) di Kabupaten Cianjur, 2018–2021 <i>Production of Annual Fruits and Vegetables by Kind of Plant in Cianjur Regency (ton), 2018–2021</i>	223
5.2	PERKEBUNAN ESTATE CROPS	
5.2.1	Luas Areal Tanaman Perkebunan Menurut Kecamatan dan Jenis Tanaman di Kabupaten Cianjur (ha), 2020 dan 2021 <i>Planted Area of Estate Crops by Subdistrict and Type of Crops in Cianjur Regency (ha), 2020 dan 2021</i>	224
5.2.2	Produksi Perkebunan Menurut Kecamatan dan Jenis Tanaman di Kabupaten Cianjur (ton), 2020 dan 2021 <i>Production of Estate by Subdistrict and Type of Crops in Cianjur Regency (ton), 2020 and 2021</i>	228
5.3	PETERNAKAN ANIMAL HUSBANDARY	
5.3.1	Populasi Sapi Potong dan Sapi Perah Menurut Jenis Kelamin (Ekor) di Kabupaten Cianjur 2021 <i>Population of Beef and Dairy Cows by Gender (Tail) in Cianjur Regency 2021</i>	232
5.3.2	Populasi Kerbau dan Kuda Menurut Jenis Kelamin (Ekor) di Kabupaten Cianjur 2021 <i>Population of Buffalo and Dairy Cows by Gender (Tail) in Cianjur</i>	

	<i>Regency 2021</i>	233
5.3.3	Populasi Kambing dan Domba Menurut Jenis Kelamin (Ekor) di Kabupaten Cianjur 2021 <i>Population of goats and sheep Cows by Gender (Tail) in Cianjur Regency 2021</i>	234
5.3.4	Populasi Ayam Buras dan Ayam Petelur Menurut Jenis Kelamin (Ekor) di Kabupaten Cianjur 2021 <i>Population of Natural Chicken and Laying Chickensby Gender (Tail) in CianjurRegency 2021</i>	235
5.3.5	Populasi Ayam Ras Pedaging dan Itik Menurut Jenis Kelamin (Ekor) di Kabupaten Cianjur 2021 <i>Population of Broilers and Ducks Chickensby Gender (Tail) in Cianjur Regency 2021</i>	236
5.3.6	Populasi Puyuh dan Kelinci Menurut Jenis Kelamin (Ekor) di Kabupaten Cianjur 2021 <i>Population of Quail and Rabbit Chickensby Gender (Tail) in Cianjur Regency 2021</i>	237
5.3.7	Produksi Daging Per Kecamatan (Kg) di Kabupaten Cianjur 2021 <i>Meat Production Per District (Kg) in Cianjur Regency 2021</i>	238
5.3.8	Produksi Telur Per Kecamatan (Kg) di Kabupaten Cianjur 2021 <i>Egg Production Per District (Kg) in Cianjur Regency 2021</i>	240
5.3.9	Produksi Susu Per Kecamatan (Kg) di Kabupaten Cianjur 2021 <i>Milk Production Per District (Kg) in Cianjur Regency 2021</i>	243
5.3.10	Lahan Pangan di Kabupaten Cianjur, 2021 <i>Pangan land in Cianjur Regency, 2021</i>	244
5.3.11	Rumah Tangga Peternakan Menurut Jenis Ternak (RTP) di Kabupate Cianjur, 2021 <i>Animal Husbandry Households by Type of Livestock (RTP) in Cianjur Regency, 2021</i>	245

5.4 PERIKANAN FISHERIES

5.4.1 Data Luas Areal Perikanan di Kabupaten Cianjur, 2021

	Halaman Page
<i>Data on Fishery Area in Cianjur Regency, 2021</i>	247
5.4.2 Data Produksi Perikanan Budidaya di Kabupaten Cianjur,2021 <i>Aquaculture Production Data in Cianjur Regency, 2021</i>	249
5.4.3 Produksi Benih Ikan Per Kecamatan (Kg) di Kabupaten Cianjur 2021 <i>Fish Seed Production Per District (Kg) in Cianjur Regency 2021</i>	251
5.4.4 Rumah Tangga Perikanan di Kabupaten Cianjur, 2021 <i>Fisheries Household in Cianjur Regency, 2021</i>	255
6. INDUSTRI, PERTAMBANGAN, DAN ENERGI/ INDUSTRY, MINING, AND ENERGY	
6.1 Listrik Terjual (KWh) PT. PLN (Persero) pada Cabang PLN di Kabupaten Cianjur, 2021-2022 <i>Electricity Sold (KWh) of PT. PLN (Persero) at PLN Branch in Cianjur Regency 2021-2022</i>	265
6.2 Jumlah Pelanggan Listrik Menurut Kecamatan di Kabupaten Cianjur, 2018–2022 <i>Number of Electricity Customers by Subdistrict in Cianjur Regency 2018–2022</i>	266
6.3 Jumlah Pemakaian Listrik Berdasarkan Golongan Tarif di Kabupaten Cianjur, 2022 <i>Total Electricity Usage Based on Tariff Groups in Cianjur Regency, 2022</i>	267
6.4 Jumlah Pelanggan dan Air yang Disalurkan Menurut Kecamatan di Kabupaten Cianjur, 2022 <i>Number of Customers and Distributed Water by Subdistrict in Cianjur Regency 2022</i>	268
6.5 Volume Air Bersih yang Disalurkan Menurut Jenis Pelanggan (m3), 2022 <i>Volume of Clean Water Distributed by Type of Customer (m3), 2022</i>	269
6.6 Pendapatan Air Bersih yang Disalurkan Menurut Jenis Pelanggan (Juta Rupiah), 2022 <i>Distributed Clean Water Revenue by Type of Customer (Million Rupiah), 2022</i>	270

6.7	Distribusi Persentase Rumah Tangga Menurut Sumber Air Utama yang untuk Mandi/Cuci/dll, 2022..... <i>Distribution of Household Percentage by Main Water Source for Bathing/Washing/etc, 2022.....</i>	271
7.	PARIWISATA/TOURISM	
7.1	Jumlah Rumah Makan/Restoran Menurut Kecamatan di Kabupaten Cianjur, 2019–2022 <i>Number of Restaurants by Subdistrict in Cianjur Regency 2019–2022..</i>	279
7.2	Jumlah Potensi Obyek dan Daya Tarik Wisata di Kabupaten Cianjur, 2022 <i>Number of Potential Objects and Tourist Attractions in Cianjur Regency, 2022.....</i>	280
8.	TRANSPORTASI DAN KOMUNIKASI/ TRANSPORTATION AND COMMUNICATION	
8.1	TRANSPORTASI TRANSPORTATION	
8.1.1	Panjang Jalan Menurut Tingkat Kewenangan Pemerintahan di Kabupaten Cianjur (km), 2020–2022 <i>Length of Roads by Level of Government Authority in Cianjur Regency (km), 2020–2022.....</i>	288
8.1.2	Panjang Jalan Menurut Jenis Permukaan Jalan di Kabupaten Cianjur (km), 2020–2022 <i>Length of Roads by Type of Road Surface in Cianjur Regency (km), 2020–2022.....</i>	289
8.1.3	Panjang Jalan Menurut Kondisi Jalan di Kabupaten Cianjur (km), 2020–2022 <i>Length of Roads by Condition of Roads in Cianjur Regency (km), 2020–2022.....</i>	290
8.1.4	Jumlah Penumpang Angkutan dan Barang Kereta Api diStasiun Ciranjang, Cianjur 2022 <i>Number of Train Transportation and Goods Passengers at Ciranjang Station, Cianjur 2022.....</i>	291
8.1.5	Banyaknya Rambu Lalu Lintas, Rambu Pendahulu Petunjuk Jalan, dan Penerangan Jalan Umum di Kabupaten Cianjur Tahun 2022 <i>The Number of Traffic Signs, Precursor Signs for Road Directions, and Public Street Lighting in Cianjur Regency in 2022.....</i>	292

	Halaman Page
8.1.6 Potensi Jumlah Kendaraan 2018-2020 <i>Potential Number of Vehicles 2018-2020</i>	293
8.2 KOMUNIKASI	
COMMUNICATION	
8.2.1 Jumlah Kantor Pos Pembantu Menurut Kecamatan di Kabupaten Cianjur, 2018–2021 <i>Number of Post Offices Subsidiaries by Subdistrict in Cianjur Regency 2019–2022</i>	294
9. PERBANKAN, KOPERASI, DAN HARGA-HARGA/ BANKING, COOPERATIVE, AND PRICES	
9.1 Jumlah Koperasi Aktif Menurut Kecamatan di Kabupaten Cianjur, 2019–2022 <i>Number of Active Cooperative by Subdistrict in Cianjur Regency 2019–2022</i>	303
9.2 Jumlah Koperasi Unit Desa dan Non KUD Menurut Kecamatan di Kabupaten Cianjur, 2021-2022 <i>Number of Cooperative Village Units and Non Cooperative Village Units by Subdistrict in Cianjur Regency, 2021-2022</i>	304
9.3 Indeks Harga Konsumen per Bulan Menurut Kelompok Pengeluaran (2019=100) di Kabupaten Cianjur, 2022 <i>Consumer Price Index per Month by Expenditure Group (2019=100) in Cianjur Regency, 2022</i>	306
9.4 Laju Inflasi Bulanan Menurut Kelompok Pengeluaran (2019=100) di Kota Sukabumi, 2022 <i>Monthly Inflation Rate by Expenditure Group (2019=100) in Sukabumi Regency, 2022</i>	309
9.5 Jumlah Koperasi Menurut Jenis Kelompok dan Kecamatan di Kabupaten Cianjur, 2022 <i>Number of Cooperative by Kind of Grup and Subdistrict in Cianjur Regency 2022</i>	313
9.6 Jumlah Kantor Bank Menurut Kelompok Bank di Kabupaten Cianjur, 2017-2022.....	314
9.7 Jumlah Pinjaman Berdasarkan Lapangan Usaha dan Bulan di	

	Cianjur, 2022 (Juta Rupiah) <i>Amount of Loans based on Business Field and Month in Cianjur, 2022 (Million Rupiah)</i>	315
9.8	Jumlah Pinjaman Berdasarkan Penggunaan di Bank Umum di Kabupaten Cianjur, 2022 (Juta Rupiah) <i>Amount of Loans Based on Usage at Commercial Banks in Cianjur Regency, 2022 (Milion Rupiah)</i>	317
9.9	Jumlah Pinjaman Berdasarkan Skala Bisnis di Bank Umum Kabupaten Cianjur, 2022 (Juta Rupiah) <i>Amount of Loans Based on Business Scale at Commercial Banks in Cianjur Regency, 2022 (Million Rupiah)</i>	318
10.	PENGELUARAN PENDUDUK/POPULATION EXPENDITURE	
10.1	Rata-rata Pengeluaran per Kapita Sebulan Menurut Kelompok Komoditas (rupiah) di Kabupaten Cianjur, 2021 dan 2022 <i>Monthly Average Expenditure per Capita by Commodity Group (rupiahs) in Cianjur Regency 2021 and 2022</i>	327
10.2	Persentase Pengeluaran per Kapita Sebulan Menurut Kelompok Komoditas di Kabupaten Cianjur, 2021 dan 2022 <i>Percentage of Monthly Expenditure per Capita by Commodity Group in Cianjur Regency 2021 and 2022</i>	328
11.	PERDAGANGAN/TRADE	
11.1	Jumlah Sarana Perdagangan Menurut Jenisnya di Kabupaten Cianjur, 2018–2021 <i>Number of Trading Facilities by Type of Facility in Cianjur Regency 2018–2021</i>	333
11.2	Banyaknya Penerbitan Izin dan Realisasi Investasi di Kabupaten Cianjur, 2019–2021 <i>Number of License Issuance and Investment Realization in Cianjur Regency, 2019–2021</i>	334
11.3	Jumlah UMKM Berdasarkan Kecamatan di Kabupaten Cianjur, 2021 <i>Number of Small and Medium Enterprises by Subdistrict in Cianjur Regency, 2021</i>	335

12. SISTEM NERACA REGIONAL/SYSTEM OF REGIONAL ACCOUNTS

12.1.	Produk Domestik Regional Bruto Atas Dasar Harga Berlaku Menurut Lapangan Usaha di Kabupaten Cianjur, 2017-2021 <i>Gross Regional Domestic Product at Current Market Prices by Industry in Cianjur Regency (billion rupiahs), 2017-2021</i>	346
12.2	Produk Domestik Regional Bruto Atas Dasar Harga Konstan 2010 Menurut Lapangan Usaha di Kabupaten Cianjur (miliar rupiah), 2017-2021 <i>Gross Regional Domestic Product at 2010 Constant Market Prices by Industry in Cianjur Regency (billion rupiahs), 2017-2021</i>	348
12.3	Distribusi Persentase Produk Domestik Regional Bruto Atas Dasar Harga Berlaku Menurut Lapangan Usaha di Kabupaten Cianjur, 2017-2021 <i>Percentage Distribution of Gross Regional Domestic Product at Current Market Prices by Industry in Cianjur Regency 2017-2021</i>	350
12.4	Laju Pertumbuhan Produk Domestik Regional Bruto Atas Dasar Harga Konstan 2010 Menurut Lapangan Usaha di Kabupaten Cianjur (persen), 2017-2021 <i>Growth Rate of Gross Regional Domestic Product at 2010 Constant Market Prices by Industry in Cianjur Regency (percent), 2017-2021</i>	352
12.5	Produk Domestik Regional Bruto Atas Dasar Harga Berlaku Menurut Jenis Pengeluaran di Kabupaten Cianjur (miliar rupiah), 2017-2021 <i>Gross Regional Domestic Product at Current Market Prices by Type of Expenditure in Cianjur Regency (billion rupiahs), 2017-2021</i>	354
12.6	Produk Domestik Regional Bruto Atas Dasar Harga Konstan 2010 Menurut Jenis Pengeluaran di Kabupaten Cianjur (miliar rupiah), 2017-2021 <i>Gross Regional Domestic Product at 2010 Constant Market Prices by Type of Expenditure in Cianjur Regency (billion rupiahs), 2017-2021....</i>	355
12.7	Distribusi Persentase Produk Domestik Regional Bruto Atas Dasar Harga Berlaku Menurut Jenis Pengeluaran di Kabupaten Cianjur, 2017-2021 <i>Percentage Distribution of Gross Regional Domestic Product at Current Market Prices by Type of Expenditure in Cianjur Regency, 2017-2021</i>	356

12.7	Laju Pertumbuhan Produk Domestik Regional Bruto Atas Dasar Harga Konstan 2010 Menurut Jenis Pengeluaran di Kabupaten Cianjur (persen), 2017–2021 <i>Growth Rate of Gross Regional Domestic Product at 2010 Constant Market Prices by Type of Expenditure in Cianjur Regency (percent), 2017–2021</i>	357
13.	PERBANDINGAN ANTAR KABUPATEN/ KOTA/ REGENCY/MUNICIPAL COMPARISON	
13.1	Jumlah Penduduk Menurut Kabupaten/ Kota di Provinsi Jawa Barat (ribu), 2017–2021 <i>Population by Regency/Municipality in Jawa Barat Province (thousand), 2016–2020</i>	367
13.2	Laju Pertumbuhan Produk Domestik Regional Bruto Atas Dasar Harga Konstan 2010 Menurut Kabupaten/ Kota di Provinsi Jawa Barat (persen), 2016–2020 <i>Rate of Growth of Gross Regional Domestic Products at Constant 2010 Prices by Regency/Municipality in Jawa Barat Province (percent), 2010 Prices by Regency/Municipality in Jawa Barat Province (percent), 2016–2020</i>	368
13.3	Jumlah Penduduk Miskin Menurut Kabupaten/ Kota di Provinsi Jawa Barat (ribu), 2016–2020 <i>Number of Poor Population by Regency/Municipality in Jawa Barat Province (thousand), 2016–2020</i>	369
13.4	Indeks Pembangunan Manusia Menurut Kabupaten/ Kota di Provinsi Jawa Barat, 2016–2020 <i>Human Development Index by Regency/Municipality in Jawa Barat Province, 2016–2020</i>	370

DAFTAR GAMBAR/LIST OF FIGURES

		Halaman Page
1.1	Luas Daerah menurut Kecamatan (%), 2022 <i>Area of Subdistrict (%), 2022</i>	5
2.1	Jumlah Desa/Kelurahan Menurut Kecamatan , 2022	19
3.1	Persentase Penduduk Menurut Kecamatan (%), 2022	45
4.1	Jumlah Penduduk Miskin Kabupaten Cianjur, 2012-2022	71
5.1	Produksi Tomat (kw) Menurut Kecamatan di Kabupaten Cianjur, 2022 <i>Tomato Production (qui) by Subdistrict in Cianjur Regency, 2022</i>	147
6.1	Distribusi Persentase Rumah Tangga Menurut Sumber Air Utama yang untuk Mandi/Cuci/dll, 2022 <i>Distribution of Household Percentage by Main Water Source for Bathing/Washing/etc, 2022</i>	263
7.1	Jumlah Potensi Obyek dan Daya Tarik Wisata di Kabupaten Cianjur, 2022 <i>Number of Potential Objects and Tourist Attractions in Cianjur Regency, 2022</i>	277
8.1	Banyaknya Penerangan Jalan Umum di Kabupaten Cianjur Tahun 2022.....	287
9.1	Jumlah Koperasi Aktif Menurut Kecamatan di Kabupaten Cianjur, 2022 <i>Number of Cooperative by Subdistrict in Cianjur Regency, 2022</i>	301
10.1	Rata-rata Pengeluaran per Kapita Sebulan Menurut Makanan dan Bukan Makanan (rupiah) di Kabupaten Cianjur, 2021 dan 2022 <i>Monthly Average Expenditure per Capita by Food and non-Food (rupiahs) in Cianjur Regency, 2021 and 2022</i>	325
11.1	Jumlah Koperasi Berdasarkan Kecamatan di Kabupaten Cianjur, 2022	

	<i>The number of micro enterprises in Cianjur Regency, 2022.....</i>	332
12.1	Persentase Produk Domestik Regional Bruto Atas Dasar Harga Berlaku Berdasarkan Lapangan Usaha di Kabupaten Cianjur 2022 <i>Percentage of Gross Regional Domestic Product at Current Price Based on Business Fields in Cianjur Regency, 2022.....</i>	345
13.1	Persentase Penduduk Menurut Kabupaten/Kota, 2022..... <i>Percentage of Population by Regency/Municipality, 2022.....</i>	365
13.2	Indeks Pembangunan Manusia Menurut Kabupaten/Kota, 2022..... <i>Human Development Indeks by Regency/Municipality, 2022.....</i>	366

<https://cianjurkab.bps.go.id>

PENJELASAN UMUM/EXPLANATORY NOTES

Tanda-tanda, satuan-satuan, dan lain-lainnya yang digunakan dalam publikasi ini adalah sebagai berikut:

Symbols, measurement units, and acronyms which are used in this publication, are as follows:

1. TANDA-TANDA/SYMBOLS

Data tidak tersedia/Data not available	: ...
Tidak ada atau nol /Null or zero	: -
Data dapat diabaikan/Data negligible	: 0
Tanda decimal/Decimal point	: ,
Data tidak dapat ditampilkan/Not applicable	: NA
Angka estimasi/Estimated figures	: e
Angka diperbaiki/Revised figures	: r
Angka sementara/Preliminary figures	: x
Angka sangat sementara/Very preliminary figures	: xx
Angka sangat sangat sementara/Very very preliminary figures	: xxx

2. SATUAN/UNITS

barel/barrel	: 158,99 liter/litres = 1/6,2898 m ³
hektar (ha)/hectare (ha)	: 10 000 m ²
kilometer (km)/kilometres (km)	: 1 000 meter/meters (m)
knot/knot	: 1,8523 km/jam (km/hour)
kuintal/quintal	: 100 kg
KWh	: 1 000 Watt hour
MWh	: 1 000 KWh
liter (untuk beras)/litre (for rice)	: 0,80 kg
MMSCF	: 1/35,3 m ³
metrik ton (m.ton)/metric ton (m. ton)	: 0,98421 long ton = 1 000 kg
ons/ounce	: 28,31 gram/grams
ton	: 1 000 kg

Satuan lain: buah, dus, butir, helai/lembar, kaleng, batang, pulsa, ton kilometer (ton-km), jam, menit, persen (%).

Other units: unit, pack, pieces, sheet, tin, pulse, ton-kilometres(ton-km), hour, minute, percent (%).

Perbedaan angka di belakang koma disebabkan oleh pembulatan angka.

The difference in decimal numbers is caused by rounding.

DAFTAR SINGKATAN/ LIST OF ABBREVIATIONS

SI	: Stasiun Iklim
SMPK	: Stasiun Meteorologi Pertanian Khusus
t.t	: Tempat tidur
BCG	: Bacillus Calmette Guerin
DPT	: Difteri, Pertusis, Tetanus
TT	: Tetanus Toxoid
IOT	: Industri Obat Tradisional/ <i>Traditional Medicine Industry</i>
IKOT	: Industri Kecil Obat Tradisional/ <i>Traditional Medicine Small</i>
Alkes	: Alat kesehatan/ <i>Health Kits</i>
PKRT	: Perbekalan Kesehatan Rumah tangga/ <i>Household Health Logistics</i>
Kompl	: Komplemen/ <i>Complement</i>
IRTP	: Industri Pangan Produksi Rumah Tangga/ <i>Foods Home Industry</i>
PBF	: Pedagang Besar Farmasi/ <i>Pharmacy Whole-seller</i>
GFK	: Gudang Farmasi Kab/Kota/ <i>Regency/Municipality Pharmacy Warehouse</i>
RB	: Rumah Bersalin/ <i>Delivery House</i>
Pustu	: Puskesmas pembantu/ <i>Auxiliary Public Health Center</i>
BP	: Balai Pengobatan/ <i>Polyclinic</i>
TPS	: Tempat Pembuangan Sementara / <i>landfill</i>
Jamkesmas	: Jaminan kesehatan masyarakat miskin/ <i>Poor public health insurance</i>
PJKMU	: Program Jaminan Kesehatan Masyarakat Umum
SIUP	: Surat Ijin Usaha Perdagangan/ <i>Trading Permission Letter</i>
TDP	: Tanda Daftar Perusahaan/ <i>Company Registration Identity</i>
API	: Angka Pengenal Importir/ <i>Importer's Identity Number</i>

Statistik Kunci, 2021–2022 Key Statistics, 2021–2022

Rincian/Description	Satuan/Unit	2020	2021	2022
(1)	(2)	(3)	(4)	(5)
SOSIAL/SOCIAL				
Penduduk ¹ /Population ¹	juta/million	2,47 ¹	2,51 ²	2,54 ²
Laju Pertumbuhan Penduduk ¹ /Population Growth ¹	%	1,29 ¹	1,81 ²	1,50 ²
Angka Harapan Hidup ^{1-e} /Life Expectancy Rate ¹	tahun/years		70,32	70,58
Tingkat Partisipasi Angkatan Kerja -TPAK ^{2,3} Labour Force Participation Rate-LFPR ^{2,3}	%	69,26	67,98	69,98
Tingkat Pengangguran Terbuka-TPT ^{2,3} Unemployment Rate-UR ^{2,3}	%	11,05	9,32	8,41
Penduduk Miskin ⁴ /Poor People ⁴	ribu/thousand	234,47	260,02	246,81
Persentase Penduduk Miskin ⁴ Percentage of Poor People ⁴	%	10,36	11,18	10,55
Indeks Pembangunan Manusia-IPM ⁵ Human Development Index ⁵	—	65,36	65,56	65,94
EKONOMI/ECONOMIC				
Produk Domestik Regional Bruto (PDRB) Harga Berlaku ⁶ Gross Regional Domestic Bruto (GRDP) at Current Price ⁶	triliun rupiah trillion rupiahs	47,52	50,14	53,98
Laju Pertumbuhan Ekonomi ⁷ /Economic Growth ⁷	%	-0,78	3,48	5,04

Catatan/Notes:

- ¹ Hasil proyeksi penduduk Indonesia 2010–2035 (pertengahan tahun/Juni)/The result of Indonesia population prjection 2010–2035 (mid year/June)
- ² Hasil Sensus Penduduk (SP) 2020 (September)/The Result of 2020 Population Census (September)
- ³ Hasil Proyeksi Penduduk Interim 2020–2023 (Pertengahan tahun/Juni)/The result of Interim Population Projection 2020–2023 (mid year/June)

1

GEOGRAFI DAN IKLIM *Geography and Climate*

“

LUAS WILAYAH

Kabupaten Cianjur memiliki luas wilayah sebesar **3.614,35 km²** atau sekitar 10,85 persen dari luas Provinsi Jawa Barat

”

“

TITIK TERTINGGI

Berada di kecamatan **Cipanas** dengan ketinggian 1080-2962 MDPL

”

“

TITIK TERENDAH

Berada di kecamatan **Sindangbarang** dengan ketinggian 7-500 MDPL

”

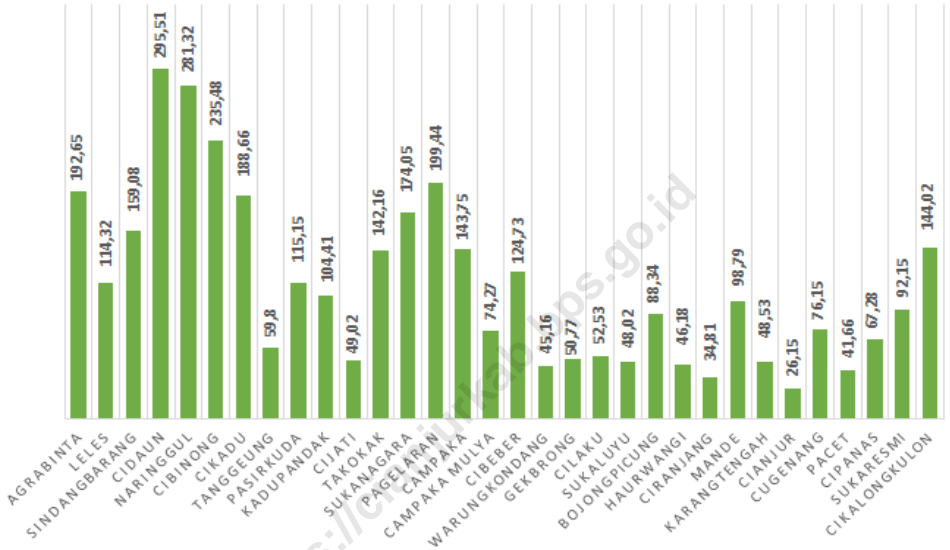
PENJELASAN TEKNIS

1. Secara astronomis, Kabupaten Cianjur terletak antara 106° 42' - 107° 25' Bujur Timur dan 60 21' - 70 25' Lintang Selatan dengan ketinggian 7 - 2.962 mdpl.
2. Berdasarkan posisi geografisnya, Kabupaten Cianjur memiliki batas-batas: Utara – Kabupaten Bogor dan Kabupaten Purwakarta; Selatan – Samudra Hindia; Barat – Kabupaten Sukabumi dan Kabupaten Bogor; Timur – Kabupaten Bandung, Kab. Bandung Barat dan Kab.Garut.
3. Kabupaten Cianjur terdiri dari 32 Kecamatan dan 360 Desa/Kelurahan.

TECHNICAL NOTES

1. *Astronomically, Kabupaten Cianjur is located between 106° 42' - 107° 25' East Longitude and 60 21' - 70 25' South latitude, with height of area 7 - 2.962 mdpl.*
2. *In terms of geographic position, Kabupaten Cianjur has boundaries as follows: North – Bogor Regency and Purakarta Regency; South – Indian Ocean; West – Sukabumi Regency and Bogor Regency; East – Bandung Regency, Garut Regency and Bandung west Regency.*
3. *Cianjur Regency has 32 Subdistrict and 360 villages.*

Gambar 1.1 Luas Daerah menurut Kecamatan (%), 2022
Figures 1.1 Area of Subdistrict (%), 2022



Sumber/Source : Berdasarkan Peraturan Menteri Dalam Negeri No. 66 Tahun 2011 tanggal 28 Desember 2011
 Based on Minister Of Home Affairs Regulation No 66/2011, December 28,2011

1.1 KEADAAN GEOGRAFI GEOGRAPHY CONDITION

Tabel 1.1.1 **Luas Daerah dan Jumlah Pulau Menurut Kecamatan di Kabupaten Cianjur, 2022**
Total Area and Number of Islands by Subdistrict in Cianjur Regency, 2022

Kecamatan <i>Subdistrict</i>	Ibukota Kecamatan <i>Capital of Subdistrict</i>	Luas ¹ <i>Total Area¹</i> <i>(km²/sq.km)</i>
(1)	(2)	(3)
Agrabinta	Mekarsari	192,65
Leles	Pusakasari	114,32
Sindangbarang	Saganten	159,08
Cidaun	Kertajadi	295,51
Naringgul	Wangunjaya	281,32
Cibinong	Sukajadi	235,48
Cikadu	Cikadu	188,66
Tanggeung	Tanggeung	59,80
Pasirkuda	Kalibaru	115,15
Kadupandak	Kadupandak	104,41
Cijati	Cijati	49,02
Takokak	Pasawahan	142,16
Sukanagara	Sukanagara	174,05
Pagelaran	Pagelaran	199,44
Campaka	Cidadap	143,75
Campaka Mulya	Campakamulya	74,27
Cibeber	Cihaur	124,73
Warungkondang	Jambudipa	45,16
Gekbrong	Gekbrong	50,77
Cilaku	Sukasari	52,53
Sukaluyu	Sukamulya	48,02
Bojongpicung	Bojongpicung	88,34
Haurwangi	Kertasari	46,18
Ciranjang	Cibiuk	34,81
Mande	Mulyasari	98,79
Karangtengah	Hegarmanah	48,53
Cianjur	Pamoyanan	26,15
Cugenang	Mangunkerta	76,15
Pacet	Cipendawa	41,66
Cipanas	Cipanas	67,28
Sukaresmi	Cikanyere	92,15
Cikalongkulon	Sukagalih	144,02
Kabupaten Cianjur <i>Cianjur Regency</i>		3 614,35

Lanjutan Tabel/Continued Table 1.1.1

Kecamatan Subdistrict	Persentase terhadap Luas Kabupaten Percentage to Subdistrict's Area	Jumlah Pulau ² Number of Islands ²
(1)	(4)	(5)
Agrabinta	5,33	-
Leles	3,16	-
Sindangbarang	4,40	-
Cidaun	8,18	-
Naringgul	7,78	-
Cibinong	6,52	-
Cikadu	5,22	-
Tangeung	1,65	-
Pasirkuda	3,19	-
Kadupandak	2,89	-
Cijati	1,36	-
Takokak	3,93	-
Sukanagara	4,82	-
Pagelaran	5,52	-
Campaka	3,98	-
Campaka Mulya	2,05	-
Cibeber	3,45	-
Warungkondang	1,25	-
Gekbrong	1,40	-
Cilaku	1,45	-
Sukaluyu	1,33	-
Bojongpicung	2,44	-
Haurwangi	1,28	-
Ciranjang	0,96	-
Mande	2,73	-
Karangtengah	1,34	-
Cianjur	0,72	-
Cugenang	2,11	-
Pacet	1,15	-
Cipanas	1,86	-
Sukaresmi	2,55	-
Cikalongkulon	3,98	-
Kabupaten Cianjur Cianjur Regency	100,00	4

Catatan/Note: ¹ Berdasarkan Data Badan Perencanaan Pembangunan, Penelitian dan Pengembangan Daerah/Based on data from the Regional Development Planning, Research and Development Agency

Sumber/Source: ² Berdasarkan Keputusan Kemendagri No 100.1.-6117 Tahun 2022/ Ministry of Home Affairs Number 100.1.-6117, 2022
Badan Perencanaan Pembangunan, Penelitian dan Pengembangan Daerah dan Kementerian Dalam Negeri/Regional Development Planning, Research and Development Agency and Ministry of Home Affairs

Tabel
Table 1.1.2

Tinggi Wilayah dan Jarak ke Ibukota Kabupaten Menurut Kecamatan, 2022
Region Height and Distance to the Regency Capital by District by 2022

Kecamatan Subdistrict	Tinggi Wilayah (mdpl) Altitude (m a.s.l)	Jarak ke Ibukota Distance to the Capital
(1)	(2)	(3)
Agrabinta	7-600	118
Leles	7-600	95
Sindangbarang	7-500	103
Cidaun	7-500	150
Naringgul	800-2300	129
Cibinong	141-800	87
Cikadu	141-950	125
Tanggeung	350-1200	76
Pasirkuda	350-1200	78
Kadupandak	350-1200	89
Cijati	350-1200	86
Takokak	800-2100	76
Sukanagara	700-1010	47,5
Pagelaran	350-1200	53,5
Campaka	475-700	36
Campaka Mulya	475-700	43
Cibeber	200-1250	17
Warungkondang	300-900	11,4
Gekbrong	300-900	18
Cilaku	436-675	11
Sukaluyu	200-316	17
Bojongpicung	200-450	23,5
Haurwangi	200-450	21,4
Ciranjang	200-316	15
Mande	250-500	16,4
Karantengah	350-375	7,7
Cianjur	436-675	0
Cugenang	300-1035	9
Pacet	1080-2962	16
Cipanas	1080-2962	20,5
Sukaesmi	1080-1450	24,2
Cikalongkulon	225-500	24,1

Catatan/Note: ¹ Berdasarkan Peraturan Menteri Dalam Negeri Nomor 137 Tahun 2017 tanggal 29 Desember 2017/Based on Minister of Home Affairs Regulation Number 137/2017, December 29, 2017

² Berdasarkan informasi Kementerian Dalam Negeri Tahun 2018/Based on information from Ministry of Home Affairs, 2018

Sumber/Source: Kementerian Dalam Negeri/Ministry of Home Affairs

1.2 KEADAAN IKLIM CLIMATE CONDITION

Tabel 1.2.1 **Pengamatan Unsur Iklim Menurut Bulan di Stasiun Pacet 2021**
Table 1.2.1 **Observation of Climate Elements By Months at Pacet Station, 2021**

Bulan Month	Suhu/Temperature (°C)			Kelembaban/Humidity (%)		
	Minimum Minimum	Rata-rata Average	Maksimum Maximum	Minimum Minimum	Rata-rata Average	Maksimum Maximum
(1)	(2)	(3)	(4)	(5)	(6)	(7)
Januari/January	17	20,6	23,3	70	72,2	96
Februari/February	16,5	19,9	25,6	69	79,7	96
Maret/March	17	21,1	26,6	70	80,8	92
April/April	17	21,4	26,4	62	76,2	92
Mei/May	17	21,7	26,4	65	85,1	96
Juni/June	16	21,2	26,6	72	78,9	96
Juli/July	16	21,3	26,8	60	67,3	89
Agustus/August	16	21,4	26	60	72,1	88
September/September	15,5	22	27,2	62	77,4	89
Oktober/October	15,5	22,3	27,2	63	79,2	94
November/November	16	21,6	26,6	69	81,5	96
Desember/December	16	21,4	26,4	66	68,9	96

Sumber/Source: BMKG/Meteorological Climatological and Geophysical Agency

Lanjutan Tabel/*Continued Table 1.2.1*

Bulan <i>Month</i>	Kecepatan Angin (m/det) <i>Wind Velocity (m/sec)</i>			Tekanan Udara/ <i>Atmospheric Pressure (mb)</i>		
	Minimum <i>Minimum</i>	Rata-rata <i>Average</i>	Maksimum <i>Maximum</i>	Minimum <i>Minimum</i>	Rata-rata <i>Average</i>	Maksimum <i>Maximum</i>
(1)	(8)	(9)	(10)	(11)	(12)	(13)
Januari/ <i>January</i>	24	30,5	45,6
Februari/ <i>February</i>	21,8	33,7	55,5
Maret/ <i>March</i>	24	34,5	46,8
April/ <i>April</i>	21,6	37,7	35,5
Mei/ <i>May</i>	22,6	28,4	35,2
Juni/ <i>June</i>	22,5	29,8	39,7
Juli/ <i>July</i>	25,4	32,5	60,8
Agustus/ <i>August</i>	23,6	29,3	44
September/ <i>September</i>	22	26,6	39,4
Oktober/ <i>October</i>	21,8	30,7	41
November/ <i>November</i>	25,4	29,9	36
Desember/ <i>December</i>	21,1	26	40,3

Sumber/*Source*: BMKG/*Meteorological Climatological and Geophysical Agency*

Lanjutan Tabel/*Continued Table 1.2.1*

Bulan Month	Jumlah Curah Hujan Number of Precipitation (mm)	Jumlah Hari Hujan (hari) Number of Rainy Days (day)	Penyinaran Matahari Duration of Sunshine (%)
(1)	(14)	(15)	(16)
Januari/January	296,9	29	11,7
Februari/February	339,3	21	15
Maret/March	442,3	25	26
April/April	246,2	24	36,1
Mei/May	202,1	18	42,1
Juni/June	229,8	22	44
Juli/July	110	8	54,9
Agustus/August	149,5	10	71,7
September/September	149,5	14	49,2
Oktober/October	299,9	15	45,2
November/November	311,3	26	18,4
Desember/December	408,2	26	20,9

Catatan/Note : Jumlah hari hujan merupakan maksimum hari hujan p masing-masing stasiun pos hujan
 Sumber/Source : BMKG/Meteorological Climatological and Geophysical Agency

2

PEMERINTAHAN
Government

4596



4728



JUMLAH PEGAWAI NEGERI SIPIL

PNS yang berada di lingkungan pemda Cianjur pada tahun 2022 sebanyak **9324** orang

PENJELASAN TEKNIS

1. Anggota Dewan Perwakilan Rakyat Daerah (DPRD) dipilih melalui pemilihan umum (pemilu) dan dilantik dalam masa jabatan lima tahun.
2. Susunan pemerintahan Republik Indonesia periode 2019–2024 terdiri dari presiden wakil presiden lembaga tinggi negara kementerian setingkat menteri dan Lembaga Pemerintahan Non Kementerian (LPNK).
3. Lembaga tinggi negara terdiri dari Majelis Permusyawaratan Rakyat (MPR) Dewan Perwakilan Rakyat (DPR) Badan Pemeriksa Keuangan (BPK) dan Mahkamah Agung (MA) Dewan Perwakilan Daerah (DPD) Mahkamah Konstitusi (MK) dan Komisi Yudisial (KY).
4. Kementerian terdiri dari kementerian koordinator dan kementerian.
5. Kementerian koordinator terdiri dari bidang politik hukum dan keamanan (Polhukam) bidang perekonomian bidang pembangunan manusia dan kebudayaan dan bidang kemaritiman.
6. Kementerian terdiri dari Kementerian Sekretaris Negara Kementerian Dalam Negeri Kementerian Luar Negeri Kementerian Perencanaan Pembangunan Nasional/ Bappenas Kementerian Pertahanan Kementerian Hukum dan Hak Asasi Manusia Kementerian Keuangan Kementerian Energi dan Sumber

TECHNICAL NOTES

1. *Regional House of Representatives (DPRD) members are elected through a general election and appointed for a five-years membership.*
2. *The government structure of the Republic of Indonesian period 2019–2024 consists of president vice president state supreme agencies ministries ministerial level institutions and non-ministerial institutions.*
3. *State supreme agencies consist of The People's Consultative Assembly The House of Representative The Audit Board of the Republic of Indonesian Supreme Court Local Councils Constitutional Court and Judicial Commission.*
4. *Ministries consist of coordinating ministry and departmental ministry.*
5. *Coordinating ministries consist of Coordinating Ministry for Political Legal and Security Affairs Coordinating Ministry for the Economy Coordinating Ministry for Maritime Affairs and Coordinating Ministry for Human Development and Culture*
6. *Departmental Ministries consist of State Secretary; Ministry of Home Affairs; Ministry of Foreign Affairs; Ministry of National Development Planning/ Chairperson of National Development Planning Agency; Ministry of Defense; Ministry of Justice and Human Rights; Ministry of Finance; Ministry of Energy and Mineral Resources; Ministry of Industry; Ministry of Trade; Ministry of Agriculture; Ministry of Transportation; Ministry of for Disaster Management National Counter Terrorism Agency The*

Daya Mineral Kementerian Perindustrian Kementerian Perdagangan Kementerian Pertanian Kementerian Perhubungan Kementerian Kelautan dan Perikanan Kementerian Ketenagakerjaan Kementerian Badan Usaha Milik Negara Kementerian Koperasi dan UKM Kementerian Pekerjaan Umum dan Perumahan Rakyat Kementerian Lingkungan Hidup dan Kehutanan Kementerian Agraria dan Tata Ruang/Badan Pertanahan Nasional Kementerian Kesehatan Kementerian Kebudayaan dan Pendidikan Dasar Menengah Kementerian Sosial Kementerian Agama Kementerian Pariwisata Kementerian Komunikasi dan Informatika Kementerian Pendayagunaan Aparatur Negara dan Reformasi Birokrasi Kementerian Pemuda dan Olahraga Kementerian Desa/Pembangunan Daerah Tertinggal dan Transmigrasi Kementerian Riset Teknologi dan Pendidikan Tinggi dan Kementerian Pemberdayaan Perempuan dan Perlindungan Anak.

Maritime Affairs and Fisheries; Ministry of Manpower; Ministry of State Owned Enterprises; Ministry of Cooperatives and Small and Medium Enterprises; Ministry of Public Works and Public Housing; Ministry of Environment and Forestry; Ministry of Agrarian Affairs and Spatial Planning/National Land Agency; Ministry of Health; Ministry of Culture and Elementary & Secondary Education; Ministry of Social Services; Ministry of Religious Affairs; Ministry of Tourism; Ministry of Communication and Informatics; Ministry of Empowerment of State Apparatus and Bureaucracy Reform; Ministry of Youth and Sports Affairs; Ministry of Village Development Disadvantaged Regions and Transmigration; Ministry of

7. Setingkat Menteri terdiri dari Kejaksaan Agung Tentara Nasional Indonesia dan Kepolisian Negara Republik Indonesia.
8. Lembaga Pemerintah Non Kementerian terdiri dari Arsip Nasional Republik Indonesia Badan Intelijen Negara Badan Kepegawaian Negara Badan Kependudukan dan Keluarga Berencana Nasional Badan Koordinasi Penanaman Modal Badan Informasi Geospasial Badan Meteorologi Klimatologi dan Geofisika Badan Narkotika Nasional Badan Nasional Penanggulangan

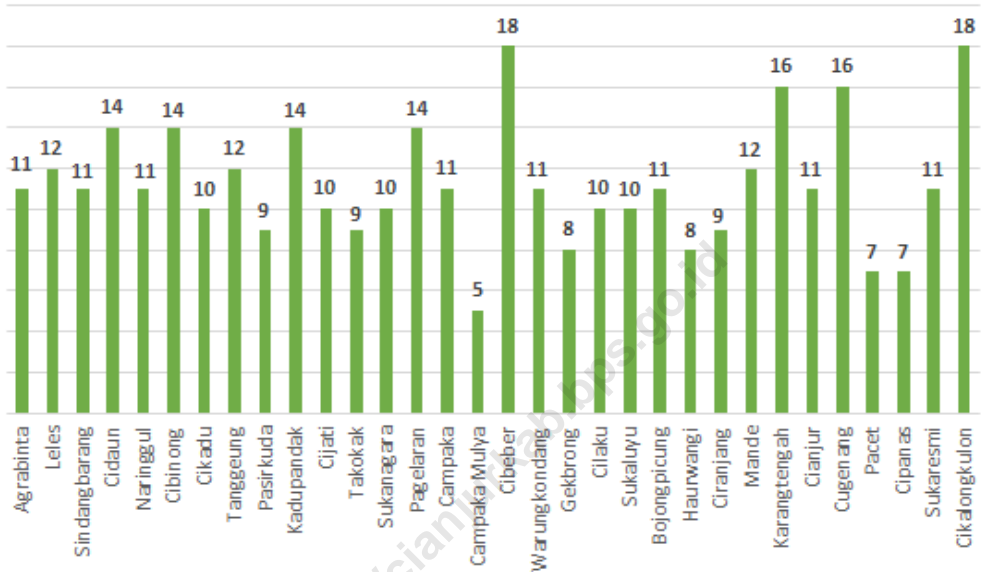
7. *Ministerial Level Officials consist of Attorney General Kabupaten Cianjurn National Defense Force and Indonesian National Police.*
8. *Non Ministerial Institutions consist of National Archive of the Republic of Indonesia State Intelligence Board National Civil Service Agency National Population and Family Planning Board Investment Coordinating Board Geospatial Information Agency Meteorology Climatology and Geophysics Agency National Narcotics Agency National Agency for Disaster Management*

Penanggulangan Bencana Badan Nasional Penanggulangan Terorisme Badan Nasional Penempatan dan Perlindungan Tenaga Kerja Indonesia Badan Pengawasan Obat dan Makanan Badan Pengawasan Tenaga Nuklir Badan Pengawasan Keuangan dan Pembangunan Badan Pengkajian dan Penerapan Teknologi Badan Pusat Statistik Badan SAR Nasional Badan Standardisasi Nasional Badan Tenaga Nuklir Nasional Lembaga Administrasi Negara Lembaga Ilmu Pengetahuan Indonesia Lembaga Ketahanan Nasional Lembaga Kebijakan Pengadaan Barang/Jasa Pemerintah Lembaga Penerbangan dan Antariksa Nasional Lembaga Sandi Negara dan Perpustakaan Nasional Republik Indonesia.

National Authority for The Placement and Protection of Indonesian Overseas Workers National Agency of Drugs and Foods Control Nuclear Energy Controlling Board Audit and Development Supervising Agency Agency for the Assesment and Application Technology BPS-Statistics Indonesian National Search and Rescue Agency National Standardization Board National Nuclear Energy Board National Institute of Administration National Institute of Science National Resilience Institute Government Procurement Policy Board National Institute of Space and Aeronautics National Crypto Agency and National Library of Republic of Indonesian.

Gambar
Figures 2.1

Jumlah Desa/Kelurahan Menurut Kecamatan 2022
Number of Village/Kelurahan by Subdistrict 2022



Sumber/Source : Peraturan Kepala Badan Pusat Statistik Nomor 29 Tahun 2019 Tanggal 15 Januari 2019 tentang Perubahan Atas Peraturan Kepala Badan Pusat Statistik Nomor 55 Tahun 2018 tentang Kode dan Nama Wilayah Kerja Statistik Tahun 2018
Chief Statistician Regulation Number 29/2019 January 15 2019 as a revision of Chief Statistician Regulation Number 55 of 2018 on Code and Name of Regional Level of Data Collection.

2.1 WILAYAH ADMINISTRATIF ADMINISTRATIVE AREA

Tabel 2.1.1 Jumlah Desa¹/Kelurahan Menurut Kecamatan 2018-2022
Table Number of Villages¹/Kelurahan by Subdistrict 2018-2022

Kecamatan Subdistrict	2018	2019	2020	2021	2022
(1)	(2)	(3)	(4)	(5)	(6)
Argabinta	11	11	11	11	11
Leles	12	12	12	12	12
Sindangbarang	11	11	11	11	11
Cidaun	14	14	14	14	14
Naringgul	11	11	11	11	11
Cibinong	14	14	14	14	14
Cikadu	10	10	10	10	10
Tanggeung	12	12	12	12	12
Pasirkuda	9	9	9	9	9
Kadupandak	14	14	14	14	14
Cijati	10	10	10	10	10
Takokak	9	9	9	9	9
Sukanegara	10	10	10	10	10
Pagelaran	14	14	14	14	14
Campaka	11	11	11	11	11
Campaka Mulya	5	5	5	5	5
Cibeber	18	18	18	18	18
Warungkondang	11	11	11	11	11
Gekbrong	8	8	8	8	8
Cilaku	10	10	10	10	10
Sukaluyu	10	10	10	10	10
Bojongpicung	11	11	11	11	11
Haurwangi	8	8	8	8	8
Ciranjang	9	9	9	9	9
Mande	12	12	12	12	12
Karantengah	16	16	16	16	16
Cianjur	11	11	11	11	11
Cugenang	16	16	16	16	16
Pacet	7	7	7	7	7
Cipanas	7	7	7	7	7
Sukaresmi	11	11	11	11	11
Cikalongkulon	18	18	18	18	18
Kabupaten Cianjur Cianjur Regency	360	360	360	360	360

Catatan/Note: ¹ Termasuk kelurahan dan Unit Permukiman Transmigrasi (UPT)/Include Transmigration Settlement Unit
Sumber/Source: Peraturan Kepala Badan Pusat Statistik Nomor 29 Tahun 2018 Tanggal 15 Januari 2018 tentang Perubahan Atas Peraturan Kepala Badan Pusat Statistik Nomor 55 Tahun 2017 tentang Kode dan Nama Wilayah Kerja Statistik Tahun 2017
Chief Statistician Regulation Number 29/2018 January 15 2018 as a revision of Chief Statistician Regulation Number 55 of 2017 on Code and Name of Regional Level of Data Collection.

Tabel 2.1.1 Jumlah Desa, Kelurahan, Dusun, RW, dan RT Menurut Kecamatan 2022
Table Number of Villages, Kelurahan, Dusun, RW, and RT by Subistrict 2022

Kecamatan Subdistrict	Desa Villages	Kelurahan	Dusun	RW	RT
(1)	(2)	(3)	(4)	(5)	(6)
Argabinta	11	0	35	52	228
Leles	12	0	34	46	172
Sindangbarang	11	0	44	71	264
Cidaun	14	0	19	85	391
Naringgul	11	6	21	124	398
Cibinong	14	0	54	96	346
Cikadu	10	0	66	77	232
Tanggeung	12	0	39	73	245
Pasirkuda	9	0	29	72	216
Kadupandak	14	0	45	81	294
Cijati	10	0	65	49	161
Takokak	9	0	42	76	289
Sukanegara	10	0	31	64	303
Pagelaran	14	0	27	97	375
Campaka	11	0	52	90	395
Campaka Mulya	5	0	30	24	122
Cibeber	18	0	19	155	607
Warungkondang	11	0	49	88	331
Gekbrong	8	0	56	71	238
Cilaku	10	0	41	97	414
Sukaluyu	10	0	41	71	310
Bojongpicung	11	0	47	77	357
Haurwangi	8	0	34	81	281
Ciranjang	9	0	66	98	343
Mande	12	0	36	69	291
Karangtengah	16	0	41	136	606
Cianjur	11	0	38	187	605
Cugenang	16	0	30	116	413
Pacet	7	0	51	88	315
Cipanas	7	0	41	82	329
Sukaresmi	11	0	42	100	389
Cikalongkulon	18	0	35	107	434
Kabupaten Cianjur Cianjur Regency	360	6	1300	2.800	10.694

Sumber/Source: Dinas Pemberdayaan Masyarakat dan Desa/Community and Village Empowerment Service

2.2 DEWAN PERWAKILAN RAKYAT DAERAH REGIONAL HOUSE OF REPRESENTATIVE

Tabel 2.2.1 Jumlah Anggota Dewan Perwakilan Rakyat Daerah Menurut Partai Politik dan Jenis Kelamin di Kabupaten Cianjur 2022
Number of Regional House of Representatives's Members by Political Parties and Sex in Cianjur Regency 2022

Partai Politik <i>Political Parties</i>	Laki-laki <i>Male</i>	Perempuan <i>Female</i>	Jumlah <i>Total</i>
(1)	(2)	(3)	(4)
Partai Demokrat	3	2	5
Perjuangan (PDIP)	3	2	5
Partai Golongan Karya (GOLKAR)	8	0	8
Partai Keadilan Sejahtera (PKS)	3	2	5
Partai Persatuan Pembangunan (PPP) dan Amanat Nasional (PAN)	5	0	5
Partai Hati Nurani Rakyat (HANURA)	0	0	0
Partai Kebangkitan Bangsa (PKB)	5	0	5
Partai Nasional Demokrat	3	3	6
Partai Bulan Bintang (PBB)	0	0	0
Partai Gerakan Indonesia Raya (Gerindra)	11	0	11
Jumlah/Total	41	9	50

Sumber/Source: Sekretariat DPRD Kabupaten Cianjur/ *Cianjur Regency DPRD Secretariat*

Tabel
Table 2.2.2**Jumlah Anggota Dewan Perwakilan Rakyat Daerah Menurut Jabatan dan Jenis Kelamin di Kabupaten Cianjur 2022**
Number of Regional House of Representatives's Members by Position and Sex in Cianjur Regency 2022

Partai Politik <i>Political Parties</i>	Laki-laki <i>Male</i>	Perempuan <i>Female</i>	Jumlah <i>Total</i>
(1)	(2)	(3)	(4)
Ketua DPRD	1		1
Wakil Ketua DPRD	3		3
Ketua Fraksi	7	1	8
Wakil Ketua Fraksi	7	1	8
Sekretaris Fraksi	5	3	8
Bendahara Fraksi	4	4	8
Anggota	14		14
Jumlah/Total	41	9	50

Sumber/Source: Sekretariat DPRD Kabupaten Cianjur / *Cianjur Regency DPRD Secretariat*

Tabel
Table 2.2.3

Jumlah Anggota Dewan Perwakilan Rakyat Daerah Berdasarkan Daerah Pemilihan dan Jenis Kelamin Di DPRD Kabupaten Cianjur, 2022
Number of Regional House of Representatives's Members by Electoral District and Sex in Cianjur Regency, 2022

Daerah Pemilihan <i>Electoral District</i>	Laki-laki <i>Male</i>	Perempuan <i>Female</i>	Jumlah <i>Total</i>
(1)	(2)	(3)	(4)
Dapil 1	7	2	9
Dapil 2	8	3	11
Dapil 3	9	2	11
Dapil 4	7	2	9
Dapil 5	10	0	10
Jumlah/Total	41	9	50

Sumber/Source: Sekretariat DPRD Kabupaten Cianjur/ *Cianjur Regency DPRD Secretariat*

2.3 SUMBER DAYA MANUSIA HUMAN RESOURCES

Tabel 2.3.1 **Jumlah Pegawai Negeri Sipil yang Menduduki Jabatan Fungsional Berdasarkan Jenis Kelamin di Kabupaten Cianjur 2022**
Number of Regional Civil Servants Served as Functional Staff by Sex in Cianjur District, 2022

Dinas/Instansi Pemerintah <i>Government Agencies</i>	2022		
	Laki - laki <i>Male</i>	Perempuan <i>Female</i>	Jumlah <i>Total</i>
(1)	(2)	(3)	(4)
Administrator Kesehatan	0	1	1
Adyatama Kepariwisata dan Ekonomi Kreatif	1	0	1
Analisis APBN	0	1	1
Analisis Kebijakan	1	0	1
Analisis Ketahanan Pangan	0	1	1
Analisis Keuangan Pusat dan Daerah	0	2	2
Analisis Pasar Hasil Pertanian	1	0	1
Analisis Perdagangan	1	0	1
Analisis Prasarana dan Sarana Pertanian	1	0	1
Analisis Sumber Daya Manusia Aparatur	3	0	3
Apoteker	2	8	10
Arsiparis	1	1	2
Asisten Apoteker	6	10	16
Assessor Sumber Daya Manusia Aparatur	2	0	2
Auditor	5	3	8
Auditor Kepegawaian	1	0	1
Bidan	0	451	451
Dokter	26	43	69
Dokter Gigi	3	14	17
Fisioterapis	1	0	1
Guru	2411	3222	5633
JFT Lainnya	114	64	178
Nutrisionis	0	16	16
Okupasi Terapis	1	0	1
Pamong Belajar	3	3	6
Paramedik Veteriner	0	1	1
Pekerja Sosial	1	0	1

Lanjutan Tabel/*Continued Table 2.3.1*

Dinas/Instansi Pemerintah <i>Government Agencies</i>	2022		
	Laki - laki <i>Male</i>	Perempuan <i>Female</i>	Jumlah <i>Total</i>
(1)	(2)	(3)	(4)
Pengawas	5	2	7
Pengawas Bibit Ternak	0	1	1
Pengawas Lingkungan Hidup	1	0	1
Pengawas Mutu Hasil Pertanian	1	2	3
Pengawas Penyelenggaraan Urusan Pemerintahan Daerah	19	6	25
Pengawas Perikanan	1	1	2
Pengawas Sekolah	62	12	74
Pengelola Pengadaan Barang/Jasa	7	2	9
Pengelola Produksi Perikanan Tangkap	0	1	1
Pengendali Dampak Lingkungan	1	0	1
Pengendali Frekuensi Radio	0	1	1
Penguji Kendaraan Bermotor	5	3	8
Penilik	22	3	25
Penyuluh Kesehatan Masyarakat	2	6	8
Penyuluh Pertanian	17	18	35
Perawat	223	201	424
Perawat Gigi	9	20	29
Perekam Medis	1	2	3
Perencana	5	3	8
Pranata Hubungan Masyarakat	0	1	1
Pranata Laboratorium Kesehatan	4	12	16
Psikolog Klinis	0	1	1
Pustakawan	0	4	4
Radiografer	1	3	4
Refraksionis Optisien	0	1	1
Sanitarian	8	9	17
Teknik Jalan dan Jembatan	1	0	1
Terapis Wicara	1	1	2
Widyaiswara	2	0	2
Kabupaten Cianjur <i>Cianjur Regency</i>	2983	4157	7140

Sumber/*Source*: Badan Kepegawaian dan Pengembangan Sumber Daya Manusia Kabupaten Cianjur/*Personnel Agency and Human Resource Development of Cianjur Regency*

Tabel
Table 2.3.2**Jumlah Pegawai Negeri Sipil Menurut Tingkat Pendidikan dan Jenis Kelamin Desember 2021 dan Desember 2022**
Number of Civil Servants by Educational Level and Sex December 2021 and December 2022

Tingkat Pendidikan <i>Educational Level</i>	2021		
	Laki-laki <i>Male</i>	Perempuan <i>Female</i>	Jumlah <i>Total</i>
(1)	(2)	(3)	(4)
Sampai dengan SD <i>Up to Primary School</i>	28		28
SMP/Sederajat <i>General Vocational Junior High School</i>	90	1	91
SMA/Sederajat <i>General/Vocational Senior High School</i>	635	202	837
Diploma I II/Akta I II <i>Diploma I II/Akta I II</i>	210	202	412
Diploma III/Akta III/Sarjana Muda <i>Diploma III/Akta III/Bachelor</i>	284	715	999
Tingkat Sarjana/S2/S3 <i>University Graduates</i>	3.807	3.996	7.803
Jumlah/Total	5.054	5.116	10.170

Sumber/Source: Badan Kepegawaian dan Pengembangan Sumber Daya Manusia Kabupaten Cianjur/Personnel Agency and Human Resource Development of Cianjur Regency

Lanjutan Tabel/Continued Table 2.3.2

Tingkat Pendidikan <i>Educational Level</i>	2022		
	Laki-laki <i>Male</i>	Perempuan <i>Female</i>	Jumlah <i>Total</i>
(1)	(2)	(3)	(4)
Sampai dengan SD <i>Up to Primary School</i>	24		24
SMP/Sederajat <i>General Vocational Junior High School</i>	74	1	75
SMA/Sederajat <i>General/Vocational Senior High School</i>	519	166	685
Diploma I II/Akta I II <i>Diploma I II/Akta I II</i>	156	130	286
Diploma III/Akta III/Sarjana Muda <i>Diploma III/Akta III/Bachelor</i>	264	673	937
Tingkat Sarjana/S2/S3 <i>University Graduates</i>	3.575	3.741	7.316
Jumlah/Total	4.637	4.775	9.412

Sumber/Source: Badan Kepegawaian dan Pengembangan Sumber Daya Manusia/Personnel Agency and Human Resource Development

Tabel
Table 2.3.3**Jumlah Pegawai Negeri Sipil Menurut Tingkat Kepangkatan dan Jenis Kelamin Desember 2021 dan Desember 2022**
Number of Civil Servants by Hierarchy and Sex December 2021 and December 2022

Pangkat/Golongan/Ruang Hierarchy	2021		Jumlah Total
	Laki-laki Male	Perempuan Female	
(1)	(2)	(3)	(4)
1. I/A (Juru Muda)			
2. I/B (Juru Muda Tingkat I)	1		1
3. I/C (Juru)	5		5
4. I/D (Juru Tingkat I)	36		36
Golongan I/Range I			
5. II/A (Pengatur Muda)	70	12	82
6. II/B (Pengatur Muda Tingkat I)	147	53	200
7. II/C (Pengatur)	212	97	309
8. II/D (Pengatur Tingkat I)	203	242	445
Golongan II/Range II			
9. III/A (Penata Muda)	360	313	673
10. III/B (Penata Muda Tingkat I)	695	604	1,299
11. III/C (Penata)	726	817	1,543
12. III/D (Penata Tingkat I)	850	1,023	1,873
Golongan III/Range III			
13. IV/A (Pembina)	705	669	1,374
14. IV/B (Pembina Tingkat I)	1,003	1,274	2,277
15. IV/C (Pembina Utama Muda)	37	12	49
16. IV/D (Pembina Utama Madya)	4		4
17. IV/E (Pembina Utama)			
Golongan IV/Range IV			
Jumlah/Total	5,054	5,116	10,170

Sumber/Source: Badan Kepegawaian dan Pengembangan Sumber Daya Manusia Kabupaten Cianjur/Personnel Agency and Human Resource Development of Cianjur Regency

Lanjutan Tabel/*Continued Table 2.3.3*

Pangkat/Golongan/Ruang <i>Hierarchy</i>	2022		Jumlah <i>Total</i>
	Laki-laki <i>Male</i>	Perempuan <i>Female</i>	
(1)	(5)	(6)	(7)
1. I/A (Juru Muda)			
2. I/B (Juru Muda Tingkat I)	1		1
3. I/C (Juru)	3		3
4. I/D (Juru Tingkat I)	29		29
Golongan I/Range I			
5. II/A (Pengatur Muda)	46	5	51
6. II/B (Pengatur Muda Tingkat I)	106	38	144
7. II/C (Pengatur)	201	84	285
8. II/D (Pengatur Tingkat I)	193	236	429
Golongan II/Range II			
9. III/A (Penata Muda)	357	300	657
10. III/B (Penata Muda Tingkat I)	625	586	1.211
11. III/C (Penata)	636	711	1.347
12. III/D (Penata Tingkat I)	899	1.080	1.979
Golongan III/Range III			
13. IV/A (Pembina)	615	629	1.244
14. IV/B (Pembina Tingkat I)	877	1.088	1.965
15. IV/C (Pembina Utama Muda)	45	17	62
16. IV/D (Pembina Utama Madya)	3	1	4
17. IV/E (Pembina Utama)	1		1
Golongan IV/Range IV			
Jumlah/Total	4.637	4.775	9.412

Sumber/*Source*: Badan Kepegawaian dan Pengembangan Sumber Daya Manusia/*Personnel Agency and Human Resource Development*

Tabel
Table 2.3.4

Jumlah Pegawai Negeri Sipil Menurut Tingkat Dinas/Instansi dan Jenis Kelamin Desember 2022
Number of Civil Servants by Departemen/Agency and Sex December 2022

Dinas/Instansi Pemerintahan <i>Institution/Office</i>	Jenis Kelamin <i>Sex</i>		Jumlah <i>Total</i>
	Laki-laki <i>Male</i>	Perempuan <i>Female</i>	
(1)	(2)	(3)	(4)
Badan Kepegawaian Pendidikan Dan Pelatihan Daerah	31	12	43
Badan Kesatuan Bangsa Dan Politik	14	6	20
Badan Penanggulangan Bencana Daerah	20	24	44
Badan Pengelolaan Keuangan Dan Aset Daerah	18	5	23
Badan Pengelolaan Pendapatan Daerah	34	8	42
Badan Perencanaan Pembangunan Daerah	23	14	37
Dinas Kearsipan Dan Perpustakaan	13	12	25
Dinas Kebudayaan dan Pariwisata	15	11	26
Dinas Kependudukan Dan Pencatatan Sipil	20	12	32
Dinas Kesehatan	286	756	1042
Dinas Komunikasi, Informatika, Persandian Dan Statistik	19	9	28
Dinas Koperasi Usaha Kecil Dan Menengah, Perdagangan Dan Perindustrian	45	11	56
Dinas Lingkungan Hidup	72	15	87
Dinas Peternakan, Kesehatan Hewan dan Perikanan	33	20	53
Dinas Pekerjaan Umum Dan Penataan Ruang	183	21	204
Dinas Pemberdayaan Masyarakat Dan Desa	19	6	25
Dinas Penanaman Modal Dan Pelayanan Terpadu Satu Pintu	16	10	26
Dinas Pendidikan, Pemuda dan Olahraga	2752	3346	6098
Dinas Pengendalian Penduduk Keluarga Berencana Pemberdayaan Perempuan Dan Perlindungan Anak	31	20	51
Dinas Perhubungan	46	14	60

Sumber/Source: Badan Kepegawaian dan Pengembangan Sumber Daya Manusia Kabupaten Cianjur/Personnel Agency and Human Resource Development of Cianjur Regency

Lanjutan Tabel/*Continued Table* 2.3.4

Dinas/Instansi Pemerintahan <i>Institution/Office</i>	Jenis Kelamin <i>Sex</i>		
	Laki-laki <i>Male</i>	Perempuan <i>Female</i>	Jumlah <i>Total</i>
(1)	(2)	(3)	(4)
Dinas Pertanian Perkebunan Pangan Dan Hortikultura	68	40	108
Dinas Perumahan, Kawasan Permukiman Dan Pertanahan	69	11	80
Dinas Sosial	16	6	22
Dinas Tenaga Kerja Dan Transmigrasi	16	16	32
Inspektorat Daerah	37	18	55
Rumah Sakit Umum Daerah Cimacan	27	33	60
Rumah Sakit Umum Daerah Pagelaran	9	10	19
Rumah Sakit Umum Daerah Sayang	114	151	265
Satuan Polisi Pamong Praja Dan Pemadam Kebakaran	74	10	84
Sekretariat Daerah	71	23	94
Sekretariat DPRD	27	11	38
Kecamatan Agrabinta	10		10
Kecamatan Bojongpicung	11	1	12
Kecamatan Campaka	12	1	13
Kecamatan Campakamulya	8	1	9
Kecamatan Cianjur	44	15	59
Kecamatan Cibeber	11	5	16
Kecamatan Cibinong	12		12
Kecamatan Cidaun	13	1	14
Kecamatan Cijati	10	1	11
Kecamatan Cikadu	8		8
Kecamatan Cikalongkulon	14	2	16

Sumber/*Source*: Badan Kepegawaian dan Pengembangan Sumber Daya Manusia Kabupaten Cianjur/Personnel Agency and Human Resource Development of Cianjur Regency

Lanjutan Tabel/*Continued Table* 2.3.4

Dinas/Instansi Pemerintahan <i>Institution/Office</i>	Jenis Kelamin <i>Sex</i>		Jumlah <i>Total</i>
	Laki-laki <i>Male</i>	Perempuan <i>Female</i>	
(1)	(2)	(3)	(4)
Kecamatan Cilaku	15		15
Kecamatan Cipanas	8	4	12
Kecamatan Ciranjang	9	2	11
Kecamatan Cugenang	12	4	16
Kecamatan Gekbrong	11	3	14
Kecamatan Haurwangi	10	1	11
Kecamatan Kadupondak	13	2	15
Kecamatan Karangtengah	17	2	19
Kecamatan Leles	13		13
Kecamatan Mande	11	3	14
Kecamatan Naringgul	7	1	8
Kecamatan Pacet	10	1	11
Kecamatan Pagelaran	6	3	9
Kecamatan Pasirkuda	9		9
Kecamatan Sindangbarang	9	2	11
Kecamatan Sukaluyu	11	2	13
Kecamatan Sukanagara	10	1	11
Kecamatan Sukaesmi	11	1	12
Kecamatan Takokak	13	1	14
Kecamatan Tanggeung	11	3	14
Kecamatan Warungkondang	9	4	13
Jumlah/Total	4596	4728	9324

Catatan/*Note*: Terdapat perbedaan data antara BKN SDM Kabupaten Cianjur dan BKN SDM Pusat/ *There are differences in data between BKN SDM of Cianjur Regency and BKN SDM RI*

Sumber/*Source*: Badan Kepegawaian dan Pengembangan Sumber Daya Manusia Kabupaten Cianjur/*Personnel Agency and Human Resource Development of Cianjur Regency*

2.4 KEUANGAN PEMERINTAH GOVERNMENT FINANCE

Tabel 2.4.1 Realisasi Pendapatan Pemerintah Kabupaten Cianjur Menurut Jenis Pendapatan (rupiah) 2022
Actual Cianjur Regency Government Revenues by Kind of Revenues (rupiahs) 2022

Jenis Pendapatan <i>Kind of Revenues</i>	2022*
(1)	(2)
1. Pendapatan Asli Daerah (PAD)/Regional Revenue	634.967.163,31
1.1 Pajak Daerah/Regional Tax	236.235.443,33
1.2 Retribusi Daerah/Regional Retribution	23.163.031,16
1.3 Hasil Pengelolaan Kekayaan Daerah yang dipisahkan/Results of separated Regional Wealth Management	10.273.583,50
1.4 Lain-lain PAD yang Sah/Other Regional Revenue	365.295.105,32
2. Dana Perimbangan/Balance Funds	2.434.128.039,93
2.1 Bagi Hasil Pajak/Tax Sharing Revenue	103,048,365.73
2.2 Bagi Hasil Bukan Pajak/Sumber Daya Alam/Non-Tax Sharing Revenue/Natural Resources	
2.3 Dana Alokasi Umum/General Allocation Fund	1,478,329,509.56
2.4 Dana Alokasi Khusus/Special Allocation Fund	852,750,164.64
3. Lain-lain Pendapatan yang Sah/Other Revenue	890,774,163.29
3.1 Pendapatan Hibah/Grant	20,740,283.00
3.2 Dana Darurat/Emergency Fund	
3.3 Dana Bagi Hasil Pajak dari Provinsi dan Pemerintah Daerah Lainnya/Tax Sharing Revenue from Provincial and Other Regional Governments	288,438,126.30
3.4 Dana Penyesuaian dan Otonomi Daerah/Regional Adjustment and Autonomy Fund	0.00
3.5 Bantuan Keuangan dari Provinsi atau Pemerintah Daerah Lainnya/Financial Assistance from Provincial or Other Regional Governments	141,851,961.20
3.6 Lainnya/Others	0.00
Pendapatan Daerah Regional Revenue	3,959,869,366.54

Catatan/Note: *) Angka sementara, masih audited BPK
Berdasarkan Permendagri Nomor 77 Tahun 2020 tentang Pedoman Teknis Pengelolaan Keuangan Daerah
Based on Permendagri Number 77 of 2020 concerning Technical Guidelines for Regional Financial Management

Sumber/Source: Badan Pengelola Keuangan dan Anggaran Daerah
Regional Financial and Budget Management Agency

Tabel
Table 2.4.2

Realisasi Belanja Pemerintah Kabupaten Cianjur Menurut Jenis Belanja (rupiah) 2022
Actual Cianjur Regency/Municipal Government Expenditures by Kind of Expenditures (rupiahs) 2022

Jenis Belanja <i>Kind of Expenditures</i>	2022*
(1)	(2)
1. Belanja Tidak Langsung/Indirect Expenditures	880,957,361.60
1.1 Belanja Pegawai/Personnel Expenditures	
1.2 Belanja Bunga/Interest Expenditures	
1.3 Belanja Subsidi/Subsidies Expenditures	867,600.00
1.4 Belanja Hibah/Grant Expenditures	107,192,767.60
1.5 Belanja Bantuan Sosial/Social Aid Expenditures	8,244,150.00
1.6 Belanja Bagi Hasil/Sharing Fund Expenditure	20,151,726.68
1.7 Belanja Bantuan Keuangan/Financial Aids Expenditures	721,285,716.10
1.8 Belanja Tidak Terduga/Unpredicted Expenditures	23,215,401.76
2. Belanja Langsung/Direct Expenditures	3,112,232,481.02
2.1 Belanja Pegawai/Personnel Expenditures	1,315,664,120.61
2.2 Belanja Barang dan Jasa/Goods and Services Expenditures	1,449,158,575.65
2.3 Belanja Modal/Capital Expenditure	347,409,784.76
Belanja Daerah Regional Expenditure	3,993,189,842.62

Catatan/Note: *) Angka sementara, masih audited BPK
Berdasarkan Permendagri Nomor 77 Tahun 2020 tentang Pedoman Teknis Pengelolaan Keuangan Daerah
Based on Permendagri Number 77 of 2020 concerning Technical Guidelines for Regional Financial Management

Sumber/Source: Badan Pengelola Keuangan dan Anggaran Daerah
Regional Financial and Budget Management Agency

3

PENDUDUK DAN KETENAGAKERJAAN

Population and Employment

BEKERJA

682.422

196.400

195.967

44.997



PENGANGGURAN

47.812

22.474

31.750

767

PENJELASAN TEKNIS

1. **Salah satu sumber data kependudukan** adalah sensus penduduk yang dilaksanakan setiap sepuluh tahun sekali. Sensus penduduk telah dilaksanakan sebanyak tujuh kali sejak Indonesia merdeka, yaitu tahun 1961, 1971, 1980, 1990, 2000, 2010, dan 2020.

Keenam sensus penduduk sebelumnya dilaksanakan dengan menggunakan metode tradisional, yaitu mencatat setiap penduduk dari rumah ke rumah. Pertama kalinya dalam sejarah sensus penduduk di Indonesia, Sensus Penduduk 2020 (SP2020) menggunakan metode kombinasi yaitu dengan memanfaatkan data Administrasi Kependudukan (Adminduk) dari Direktorat Jenderal Kependudukan dan Pencatatan Sipil (Ditjen Dukcapil) Kementerian Dalam Negeri (Kemendagri) sebagai data dasar pelaksanaan SP2020. Hal ini dirancang dan dilaksanakan sebagai upaya untuk mewujudkan "SATU DATA KEPENDUDUKAN INDONESIA".

SP2020 mencakup seluruh penduduk yang tinggal di wilayah teritorial Indonesia, mencakup Warga Negara Indonesia (WNI) dan Warga Negara Asing (WNA) yang telah menetap atau berencana menetap di wilayah Indonesia selama minimal satu tahun. WNI yang dicakup juga termasuk mereka yang berada di luar negeri, yaitu Anggota Korps Diplomatik Republik Indonesia beserta keluarganya di luar negeri dan Anggota TNI/POLRI beserta

TECHNICAL NOTES

1. **One of the sources of demographic data** is population census, which is conducted every ten years. Population Census has been conducted seven times since Indonesia's independence: 1961, 1971, 1980, 1990, 2000, 2010, and 2020.

The previous six population censuses were carried out using the traditional method, canvassing each person door-to-door. For the first time in the history of the population census in Indonesia, the 2020 Population Census (PC2020) used a combined method, that is utilizing Population Administration data managed by the Directorate General of Population and Civil Registration of the Ministry of Home Affairs as the basic data for the population census. This is designed and implemented as an effort to realize "ONE INDONESIAN POPULATION DATA".

PC2020 covered all residents who live in Indonesia's territory, including Indonesian citizens (WNI) and foreign citizens (WNA) who have stayed or plan to stay in Indonesian territory for at least one year. The Indonesian citizens who are covered also include those who are abroad, namely members of the Diplomatic Corps of the Republic of Indonesia and their families abroad and members of the TNI/POLRI and

keluarganya yang sedang melakukan misi perdamaian di luar negeri.

Untuk tahun yang tidak dilaksanakan sensus penduduk, data kependudukan diperoleh dari hasil proyeksi penduduk. Proyeksi penduduk merupakan suatu perhitungan ilmiah yang didasarkan pada asumsi dari komponen-komponen perubahan penduduk, yaitu kelahiran, kematian, dan migrasi (migrasi internasional dan migrasi risen antar provinsi). Proyeksi penduduk interim 2020-2023 dihitung menggunakan data dasar penduduk hasil perapihan umur dari data Administrasi Kependudukan dan SP2020 dengan menggunakan asumsi Angka Kelahiran Total sejak tahun 2020 konstan 2,1 (sesuai Proyeksi Survei Penduduk antar Sensus (SUPAS) 2015-2045), Angka Kematian Bayi (AKB) meneruskan hasil Proyeksi SUPAS 2015-2045, dan pola migrasi 2020 sama dengan pola migrasi hasil SUPAS 2015.

Dalam publikasi ini, data yang disajikan merupakan hasil SP2020 (September), dan hasil proyeksi penduduk interim 2020-2023 (pertengahan tahun/Juni).

2. **Penduduk Indonesia** adalah semua orang yang berdomisili di wilayah teritorial Indonesia, mencakup Warga Negara Indonesia (WNI) dan Warga Negara Asing (WNA) yang telah menetap selama satu tahun atau lebih atau berencana menetap di wilayah Indonesia selama minimal satu tahun. Pada sensus sebelumnya referensi waktu dalam konsep kependudukan

their families who are carrying out Peacekeeping Missions abroad.

For the periods besides the census year, population projection is applied to estimate population for those years. The population projection is an estimation based on the demographic components, such as birth, death, and migration (international migration and recent migration). The interim population projection for 2020-2023 is calculated from the single age smoothed combined from Population Administration Data and the 2020 Population Census. It uses the assumption that the Total Fertility Rate (TFR) since 2020 is constant at 2.1 (according to the population projection of 2015-2045 Intercensal Population Survey (SUPAS)), Infant Mortality Rate (IMR) continues the results of the 2015-2045 SUPAS Projection, and the 2020 migration pattern is the same as the pattern of migration in SUPAS2015 results.

The data presented in this publication are the PC2020 results (September) and the result of interim population projection 2020-2023 (midyear/June).

2. **The population of Indonesia** are all people who live in Indonesia's territory, including Indonesian citizens and foreign citizens who have lived for one year or more or plan to stay in Indonesia territory for at least one year. In the previous census the time reference in the population concept was six months. This change is based on Law

adalah enam bulan. Perubahan ini didasari oleh UU No. 24 Tahun 2013 tentang Perubahan atas UU No. 23 Tahun 2006 tentang Administrasi Kependudukan pada Pasal 15.

of 2013 concerning Amendments to Law no. 23 of 2006 concerning Population Administration in Article 15.

3. **Laju pertumbuhan penduduk per tahun** adalah angka yang menunjukkan rata-rata tingkat pertambahan penduduk per tahun dalam jangka waktu tertentu. Angka ini dinyatakan sebagai persentase dari penduduk dasar. Metode penghitungan laju pertumbuhan penduduk yang digunakan oleh BPS adalah metode geometrik.
3. **Annual population growth rate** is a number that shows the average rate of population growth per year in a certain period. This rate is a percentage of the basic population. The method used by Statistics Indonesia is the geometric method.
4. **Kepadatan penduduk** adalah ukuran persebaran penduduk yang menunjukkan jumlah penduduk untuk setiap kilometer persegi luas wilayah.
4. **Population density** is a measure of the distribution of the population which shows the total population for each square kilometer of area.
5. **Rasio jenis kelamin** adalah perbandingan antara jumlah penduduk laki-laki dan jumlah penduduk perempuan pada suatu daerah dan waktu tertentu, yang biasanya dinyatakan dalam banyaknya penduduk laki-laki per 100 perempuan.
5. **Sex ratio** is the ratio between total male population and female population in a certain area and at a certain time, which is usually stated in the number of male residents per 100 females.
6. **Distribusi penduduk** adalah pola persebaran penduduk di suatu wilayah, baik berdasarkan batas-batas geografis maupun berdasarkan batas-batas administrasi pemerintahan.
6. **Population distribution** is the pattern of population distribution in an area, either by geographic boundaries or by government administrative boundaries.
7. **Komposisi penduduk** adalah pola persebaran penduduk menurut karakteristiknya, contoh: penduduk menurut kelompok umur, penduduk menurut jenis kelamin.
7. **Population composition** is the pattern of population distribution by its characteristics, example: population by age group, population by sex.

POPULATION AND EMPLOYMENT

8. Rumah tangga adalah seseorang atau sekelompok orang yang mendiami sebagian atau seluruh bangunan fisik/ sensus dan biasanya tinggal bersama serta pengelolaan makan dari satu dapur. Yang dimaksud makan dari satu dapur adalah jika pengurusan kebutuhan sehari-harinya dikelola bersama-sama menjadi satu.
 9. Anggota rumah tangga adalah semua orang yang biasanya bertempat tinggal di suatu rumah tangga, baik yang berada di rumah pada waktu pencacahan maupun yang sementara tidak ada.
 10. Rata-rata anggota rumah tangga adalah angka yang menunjukkan rata-rata jumlah anggota rumah tangga per rumah tangga.
 11. Istilah migrasi seumur hidup disebut bila provinsi tempat tinggal seseorang pada saat pencacahan berbeda dengan provinsi tempat lahirnya.
 12. Istilah migrasi risen disebut bila provinsi tempat tinggal seseorang pada saat pencacahan berbeda dengan provinsi tempat tinggalnya 5 tahun yang lalu.
 13. Penduduk usia kerja adalah penduduk yang berumur 15 tahun ke atas.
 14. Angkatan kerja adalah penduduk usia kerja (15 tahun ke atas) yang bekerja, punya pekerjaan namun sementara tidak bekerja, dan pengangguran.
 15. Bekerja adalah kegiatan ekonomi yang dilakukan oleh seseorang
8. *Household is an individual or group of people living in a physical/census building unit or part of it and usually commit on a common provision for food and other essential of living. Common provision for food means one organising daily needs for all household members.*
 9. *Household member are those who usually lives in a household regardless of their location at the time of enumeration.*
 10. *Average household size is the average number of household members per household.*
 11. *Lifetime migration terminology if someone's Regency of residence at the time of enumeration was different from his/her Regency of birthplace.*
 12. *Recent migration terminology if someone's Regency of residence at the time of enumeration was different from his/her Regency of residence 5 years ago.*
 13. *Working age population is persons of 15 years and over.*
 14. *Labor force or economically active are persons of 15 years and over, who in the previous week were working, temporarily absent from work but having jobs, and unemployment.*
 15. *Working is economic activity*

dengan maksud memperoleh atau membantu memperoleh pendapatan atau keuntungan dan lamanya bekerja paling sedikit 1 jam secara terus menerus dalam seminggu yang lalu (termasuk pekerja keluarga tanpa upah yang membantu dalam suatu usaha/kegiatan ekonomi).

conducted by a person and intended to earn income by doing work or helping to do work at least one hour continuously during the reference week (including unpaid family worker/s for any economic activity).

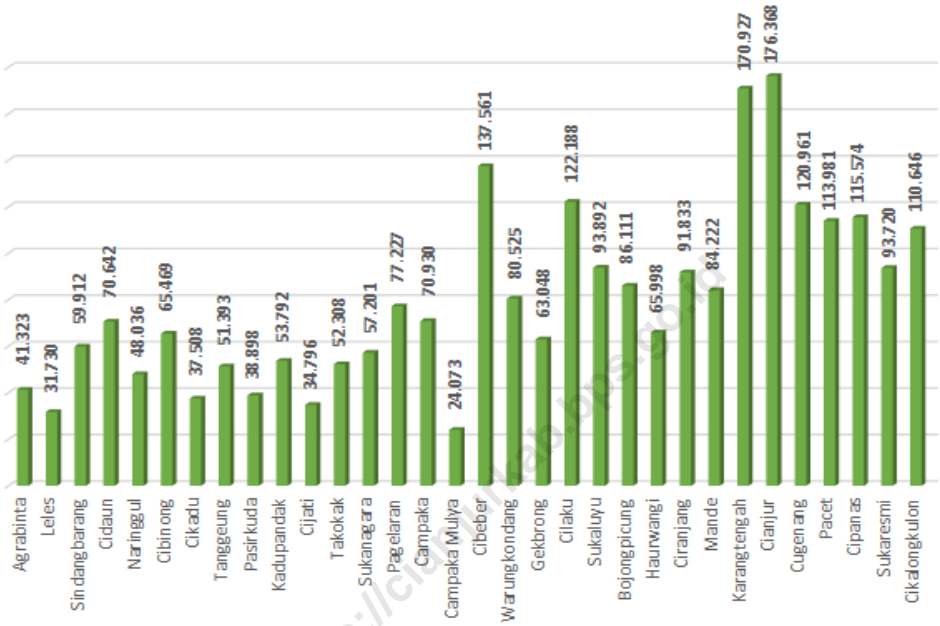
16. Jumlah jam kerja seluruhnya adalah jumlah jam kerja yang digunakan untuk bekerja (tidak termasuk jam kerja istirahat resmi dan jam kerja yang digunakan untuk hal-hal di luar pekerjaan).
 17. Lapangan usaha adalah bidang kegiatan dari pekerjaan/tempat bekerja di mana seseorang bekerja. Klasifikasi lapangan usaha mengikuti Klasifikasi Baku Lapangan Usaha Indonesia (KBLI) dalam 1 digit.
 18. Status pekerjaan adalah kedudukan seseorang dalam unit usaha/kegiatan dalam melakukan pekerjaan.
 19. Berusaha sendiri tanpa dibantu orang lain adalah bekerja atau berusaha dengan meAgrabinta risiko secara ekonomis, yaitu dengan tidak kembalinya ongkos produksi yang telah dikeluarkan dalam rangka usahanya tersebut, serta tidak menggunakan pekerja dibayar maupun pekerja tak dibayar, termasuk yang sifat pekerjaannya memerlukan teknologi atau keahlian khusus.
 20. Berusaha dibantu buruh tidak tetap/ buruh tidak dibayar adalah bekerja atau berusaha atas risiko sendiri, dan menggunakan buruh/pekerja tak
16. *Total working hours is the total hours spent by an employee to perform all jobs (excluding the time used for other activities which are not classified as work).*
 17. *Industry is field of a person's activity or establishment. The classification of industries follows the Indonesian standard Industrial Classification (KBLI) in one digit.*
 18. *Employment status is the status of a person at his place of work or establishment where he was employed.*
 19. *Own-account is a person who works at his own risk without assisted by paid per mount worker or unpaid worker include technical job or skill job.*
 20. *Employer assisted by temporary workers/unpaid worker is a person who works at his own risk and assisted by temporary worker/*

21. Berusaha dibantu buruh tetap/buruh 21. *Employee assisted by permanent dibayar adalah berusaha atas risiko workers/paid workers is a person who sendiri dan mempekerjakan paling does his business at her/his own risk at sedikit satu orang buruh/pekerja least one assisted by paid permanent tetap yang dibayar. worker.*
22. Buruh/karyawan/pegawai adalah 22. *Employee is a person who work seseorang yang bekerja pada orang permanently for other people or institution/office/ company and lain atau instansi/kantor/ perusahaan gains some money/cash or goods secara tetap dengan menerima upah/gaji baik berupa uang maupun as wage/salary. Labor who have no barang. Buruh yang tidak mempunyai permanent employer is not categorized as a laborer/ worker/employee but sebagai buruh/karyawan, tetapi casual worker. A laborers in general sebagai pekerja bebas. Seseorang is considered to have a permanent dianggap memiliki majikan tetap employer if he has the same employer jika memiliki 1 (satu) majikan (orang/ during the past month, particularly for building construction sector is 3 months. If the employer is an institution, more than 1 (one) employer is allowed.*
23. Pekerja bebas adalah seseorang yang 23. *Casual employee is a person who bekerja pada orang lain/majikan/ does not work permanently for other people/employer/ institution (more institusi yang tidak tetap (lebih dari than 1 employer during the last 1 than 1 majikan dalam sebulan terakhir) di month) in agricultural sector, either usaha pertanian baik berupa home industry or not home industry, usaha rumah tangga maupun bukan or in non-agricultural sector based on remuneration paid with money or usaha rumah tangga, ataupun di goods, and based on daily or contact nonpertanian atas dasar balas jasa payment system.*
24. Pekerja tak dibayar adalah seseorang 24. *Unpaid worker is a person who intended yang bekerja membantu usaha to work without pay either with money or good, in an establishment run by keuntungan yang dilakukan oleh other members of the family, relative or salah seorang anggota rumah tangga or neighbour.*
- atau bukan anggota rumah tangga tanpa mendapat upah/gaji baik berupa uang maupun barang.

Gambar
Figures

3.1

Jumlah Penduduk Menurut Kecamatan, 2022
Number of Population by Subdistrict, 2022



Sumber/Source : Badan Pusat Statistik/ BPS-Statistics Indonesia

3.1 PENDUDUK POPULATION

Tabel 3.1.1 Penduduk, Laju Pertumbuhan Penduduk, Distribusi Persentase Penduduk, Kepadatan Penduduk, Rasio Jenis Kelamin Penduduk Menurut Kecamatan, 2021 dan 2022
Population, Population Growth Rate, Percentage Distribution of Population, Population Density, and Population Sex Ratio by Subdistrict, 2021 and 2022

Kecamatan Subdistrict	Penduduk Population		Laju Pertumbuhan Penduduk Per Tahun Annual Population Growth Rate 2021-2022 (%)	
	2021 ¹	2022 ²	2010-2020 ³	2021-2022 ⁴
(1)	(2)	(3)	(4)	(5)
Agrabinta	40.879	41.323	0,95	1,09
Leles	31.621	31.730	-0,10	0,24
Sindangbarang	59.129	59.912	1,19	1,36
Cidaun	70.002	70.642	0,78	0,90
Naringgul	47.690	48.036	0,59	0,68
Cibinong	64.729	65.469	1,01	1,16
Cikadu	37.219	37.508	0,64	0,74
Tanggeung	50.709	51.393	1,21	1,39
Pasirkuda	38.472	38.898	0,97	1,12
Kadupandak	53.296	53.792	0,80	0,92
Cijati	34.579	34.796	0,50	0,57
Takokak	52.122	52.308	0,22	0,26
Sukanagara	56.387	57.201	1,31	1,50
Pagelaran	76.345	77.227	1,02	1,17
Campaka	70.235	70.930	0,86	0,98
Campakamulya	24.015	24.073	0,11	0,13
Cibeber	135.484	137.561	1,40	1,60
Warungkondang	79.022	80.525	1,77	2,02
Gekbrong	61.894	63.048	1,73	1,98
Cilaku	119.746	122.188	1,90	2,18
Sukaluyu	91.570	93.892	2,40	2,75
Bojongpicung	84.658	86.111	1,58	1,81
Haurwangi	64.812	65.998	1,69	1,94
Ciranjang	90.163	91.833	1,72	1,97
Mande	82.776	84.222	1,61	1,85
Karagtengah	167.398	170.927	1,97	2,26
Cianjur	174.587	176.368	0,89	1,02
Cugenang	118.917	120.961	1,58	1,82
Pacet	112.320	113.981	1,34	1,54
Cipanas	114.430	115.574	0,87	0,99
Sukaresmi	92.403	93.720	1,29	1,48
Cikalongkulon	109.073	110.646	1,31	1,50
Kabupaten Cianjur Cianjur Regency	2.506.682	2.542.793	1,29	1,50

Lanjutan Tabel/Continued Table 3.1.1

Kecamatan Subdistrict	Persentase Penduduk Percentage of Population		Kepadatan Penduduk per Km ²) ⁵ Population Density per Km ²	
	2021 ¹	2022 ²	2021 ¹	2022 ²
(1)	(6)	(7)	(8)	(9)
Agrabinta	1,63	1,63	212,19	214,50
Leles	1,26	1,25	276,6	277,55
Sindangbarang	2,36	2,36	371,69	376,62
Cidaun	2,79	2,78	236,89	239,05
Naringgul	1,9	1,89	169,52	170,75
Cibinong	2,58	2,57	274,88	278,02
Cikadu	1,48	1,48	197,28	198,81
Tanggeung	2,02	2,02	847,98	859,41
Pasirkuda	1,53	1,53	334,1	337,80
Kadupandak	2,13	2,12	510,45	515,20
Cijati	1,38	1,37	705,41	709,83
Takokak	2,08	2,06	366,64	367,95
Sukanagara	2,25	2,25	323,97	328,65
Pagelaran	3,05	3,04	382,8	387,22
Campaka	2,8	2,79	488,59	493,43
Campakamulya	0,96	0,95	323,35	324,13
Cibeber	5,4	5,41	1086,22	1102,87
Warungkondang	3,15	3,17	1749,82	1783,10
Gekbrong	2,47	2,48	1219,11	1241,84
Cilaku	4,78	4,81	2279,57	2326,06
Sukaluyu	3,65	3,69	1906,91	1955,27
Bojongpicung	3,38	3,39	958,32	974,77
Haurwangi	2,59	2,60	1403,46	1429,15
Ciranjang	3,6	3,61	2590,15	2638,12
Mande	3,3	3,31	837,9	852,54
Karantengah	6,68	6,72	3449,37	3522,09
Cianjur	6,96	6,94	6676,37	6744,47
Cugenang	4,74	4,76	1561,62	1588,46
Pacet	4,48	4,48	2696,11	2735,98
Cipanas	4,56	4,55	1700,8	1717,81
Sukaresmi	3,69	3,69	1002,75	1017,04
Cikalongkulon	4,35	4,35	757,35	768,27
Kabupaten Cianjur Cianjur Regency	100	100	693,54	100

Lanjutan Tabel/Continued Table 3.1.1

Kecamatan Subdistrict	Rasio Jenis Kelamin Penduduk Population Sex Ratio	
	2021 ¹	2022 ²
(1)	(10)	(11)
Agrabinta	104,2	104,06
Leles	110,0	110,12
Sindangbarang	102,7	102,56
Cidaun	110,0	110,43
Naringgul	111,2	111,62
Cibinong	105,2	104,94
Cikadu	112,4	112,98
Tanggeung	102,9	102,69
Pasirkuda	109,6	109,87
Kadupandak	104,9	104,85
Cijati	102,8	102,87
Takokak	105,0	105,18
Sukanagara	104,1	104,19
Pagelaran	104,4	104,08
Campaka	106,6	106,77
Campakamulya	112,4	113,11
Cibeber	104,2	104,00
Warungkondang	104,9	104,83
Gekbrong	107,6	107,67
Cilaku	102,5	102,18
Sukaluyu	104,7	104,31
Bojongpicung	102,8	102,49
Haurwangi	106,8	106,80
Ciranjang	102,2	101,93
Mande	105,7	105,78
Karantengah	102,4	102,10
Cianjur	101,7	101,54
Cugenang	106,9	106,64
Pacet	108,0	108,06
Cipanas	109,7	109,91
Sukaresmi	108,1	108,23
Cikalongkulon	105,3	105,25
Kabupaten Cianjur/Cianjur Regency	105,4	105,27

Catatan/Note: ¹ Hasil Sensus Penduduk (SP) 2020 (September)/The Result of 2020 Population Census (September)
² Hasil Proyeksi Penduduk Interim 2020–2023 (Pertengahan tahun/Juni)/The result of Interim Population Projection 2020–2023 (mid year/June)
³ Laju pertumbuhan penduduk dihitung berdasarkan penduduk tahun 2010 (Mei) dibandingkan dengan penduduk tahun 2020 (September)/ The growth rate refers to the change of the population in 2010 (May) to the population in 2020 (September)
⁴ Laju pertumbuhan penduduk dihitung berdasarkan penduduk tahun 2020 (September) dibandingkan dengan penduduk tahun 2022 (Juni)/ The growth rate refers to the change of the population in 2020 (September) to the population in 2022 (June)
⁵ Luas daerah berdasarkan Data Badan Perencanaan Pembangunan, Penelitian dan Pengembangan Daerah Kabupaten Cianjur/Area based on data from the Regional Development Planning, Research and Development Agency of Cianjur Regency
 Sumber/Source: BPS dan Badan Perencanaan Pembangunan, Penelitian dan Pengembangan Daerah/BPS-Statistics Indonesia and Regional Development Planning, Research and Development Agency

Tabel 3.1.2 Jumlah Penduduk Menurut Kelompok Umur dan Jenis kelamin di Kabupaten Cianjur, 2021 dan 2022
Table Population by Age Group and Sex in Cianjur Regency, 2021 and 2022

Kelompok Group	Jenis Kelamin Gender					
	2021			2022		
	Laki-laki Male	Perempuan Female	Jumlah Total	Laki-laki Male	Perempuan Female	Jumlah Total
(1)	(2)	(3)	(4)	(5)	(6)	(7)
0-4	109.532	104.930	214.462	110.343	105.782	216.125
5-9	107.820	103.886	211.706	108.181	104.222	212.403
10-14	108.874	102.964	211.838	107.751	102.257	210.008
15-19	111.270	102.649	213.919	111.466	102.774	214.240
20-24	113.146	103.103	216.249	113.423	103.027	216.450
25-29	105.863	97.949	203.812	106.796	98.606	205.402
30-34	102.682	98.266	200.948	103.542	98.860	202.402
35-39	92.154	89.760	181.914	93.332	90.820	184.152
40-44	85.435	86.734	172.169	86.438	87.628	174.066
45-49	84.138	83.822	167.960	86.084	85.902	171.986
50-54	71.666	70.052	141.718	73.594	72.234	145.828
55-59	64.701	59.249	123.950	66.898	61.611	128.509
60-64	50.918	45.345	96.263	53.189	47.852	101.041
65-69	36.944	31.912	68.856	38.822	33.762	72.584
70-74	22.141	20.418	42.559	24.054	22.215	46.269
75+	18.696	19.663	38.359	20.154	21.174	41.328
Jumlah/Total	1.285.980	1.220.702	2.506.682	1.304.067	1.238.726	2.542.793

Catatan/Note: Hasil Proyeksi Penduduk Interim 2020–2023 (Pertengahan tahun/Juni)/ The result of Interim Population Projection 2020–2023 (mid year/June)

Sumber/Source: BPS/ BPS-Statistics Indonesia

Tabel 3.1.3
Table

Jumlah Penduduk Menurut Jenis Kelamin dan Kecamatan di Kabupaten Cianjur, 2022
Number of Population by Sex and Subdistrict in Cianjur Regency, 2022

Kecamatan Subdistrict	Penduduk Population		Jumlah Total
	Laki-laki Male	Perempuan Female	
(1)	(2)	(3)	(4)
Agrabinta	20.248	19.051	39.299
Leles	16.604	14.296	30.900
Sindangbarang	29.866	28.823	58.689
Cidaun	35.274	31.853	67.127
Naringgul	24.624	21.222	45.846
Cibinong	32.912	31.090	64.002
Cikadu	19.891	17.160	37.051
Tanggeung	25.917	25.023	50.940
Pasirkuda	18.925	16.264	35.189
Kadupandak	27.412	26.113	53.525
Cijati	17.885	17.465	35.350
Takokak	27.354	26.027	53.381
Sukanagara	29.152	28.043	57.195
Pagelaran	39.235	37.685	76.920
Campaka	36.334	34.293	70.627
Campakamulya	12.569	10.926	23.495
Cibeber	69.301	66.931	136.232
Warungkondang	41.329	39.643	80.972
Gekbrong	32.182	29.184	61.366
Cilaku	60.312	59.113	119.425
Sukaluyu	47.528	45.309	92.837
Bojongpicung	43.430	42.634	86.064
Haurwangi	33.788	31.107	64.895
Ciranjang	45.183	44.340	89.523
Mande	41.933	40.201	82.134
Karangtengah	84.457	82.181	166.638
Cianjur	89.350	88.662	178.012
Cugenang	61.732	57.808	119.540
Pacet	57.591	54.247	111.838
Cipanas	59.868	54.389	114.257
Sukaesmi	47.781	44.834	92.615
Cikalongkulon	56.560	53.940	110.500
Kabupaten Cianjur Cianjur Regency	1.286.527	1.219.857	2.506.384

Sumber/Source: Dinas Kependudukan dan Catatan Sipil Kabupaten Cianjur/
Department of Population and Civil Registration

Tabel 3.1.4 Jumlah Penduduk Menurut Pendidikan dan Jenis Kelamin di Kabupaten Cianjur, 2022
Table Population by Education and Sex in Cianjur Regency, 2022

Kelompok <i>Group</i>	Jenis Kelamin <i>Sex</i>		Jumlah <i>Total</i>
	Laki-laki <i>Male</i>	Perempuan <i>Female</i>	
(1)	(2)	(3)	(4)
Tidak / Belum Sekolah	297.434	278.622	576.056
Belum Tamat SD	127.568	116.083	243.651
SD/Sederajat	464.631	486.218	950.849
SMP/Sederajat	181.799	172.587	354.386
SMA/Sederajat	180.391	135.249	315.640
D1/2/Sederajat	2.192	2.019	4.211
D3/Akademi	5.317	6.574	11.891
DIV/S1	25.109	21.515	46.624
S2	1.977	941	2.918
S3	109	49	158
Jumlah <i>Total</i>	1.286.527	1.219.857	2.506.384

Sumber/Source: Dinas Kependudukan dan Catatan Sipil Kabupaten Cianjur/
 Department of Population and Civil Registration

Tabel 3.1.5 Jumlah Penduduk Menurut Status Perkawinan di Kabupaten Cianjur, 2022
Population by Marital Status in Cianjur Regency, 2022

Status Perkawinan Marital Status	Jumlah Total
(1)	(2)
Belum Kawin	1.119.917
Kawin	1.253.936
Cerai Hidup	47.407
Cerai Mati	85.124
Jumlah Total	2.506.384

Sumber/Source: Dinas Kependudukan dan Catatan Sipil Kabupaten Cianjur/
 Department of Population and Civil Registration

3.2 KETENAGAKERJAAN EMPLOYMENT

Tabel 3.2.1 Jumlah Penduduk Berumur 15 Tahun Keatas Menurut Jenis Kegiatan Selama Seminggu yang Lalu dan Jenis Kelamin di Kabupaten Cianjur, 2022
Population Aged 15 Years and Over by Type of Activity During The Previous Week and Sex in Cianjur Regency, 2022

Kegiatan Utama Main Activity	Jenis Kelamin/Sex		
	Laki-Laki Male	Perempuan Female	Jumlah Total
(1)	(2)	(3)	(4)
Angkatan Kerja Economically Active	773.649	448.940	1.222.589
Bekerja/Working	706.159	413.627	1.119.786
Pengangguran Terbuka Unemployment	67.490	35.313	102.803
Bukan Angkatan Kerja Economically Inactive	126.345	398.034	524.379
Jumlah/Total	899.994	846.974	1.746.968

Sumber/Source: BPS, Survei Angkatan Kerja Nasional (Sakernas) Agustus/BPS-Statistics Indonesia, August National Labor Force Survey

Tabel
Table 3.2.2

Penduduk Berumur 15 Tahun ke Atas Menurut Pendidikan Tertinggi yang Ditamatkan dan Jenis Kegiatan Selama Seminggu yang Lalu di Kabupaten Cianjur, 2022
Population 15 Years of Age and Over by Educational Attainment and Type of Activity During the Previous Week in Cianjur Regency, 2022

Pendidikan Tertinggi yang Ditamatkan ¹ <i>Educational Attainment¹</i>	Angkatan Kerja/ <i>Economically Active</i>			Persentase Bekerja terhadap Angkatan Kerja <i>Percentage of Working to Economically Active</i>
	Bekerja <i>Working</i>	Pengangguran ² <i>Unemployment²</i>	Jumlah Angkatan Kerja <i>Total of Economically Active</i>	
(1)	(2)	(3)	(4)	(5)
0	682.422	47.812	730.234	93,45
1	196.400	22.474	218.874	89,73
2	195.967	31.750	227.717	86,06
3	44.997	767	45.764	98,32
Jumlah/Total	1.119.786	102.803	1.222.589	91,59

Catatan/Note:

¹ 0. ≤ Sekolah Dasar (SD)/≤ Primary School
1. Sekolah Menengah Pertama/Junior High School
2. Sekolah Menengah Atas/Senior High School
3. Perguruan Tinggi/Collage

² 1. Mencari pekerjaan/Looking for work
2. Mempersiapkan usaha/Establishing a new business/firm
3. Merasa tidak mungkin mendapat pekerjaan/Hopeless of job
4. Sudah punya pekerjaan tetapi belum mulai bekerja/Have a job in future start

Sumber/Source: BPS, Survei Angkatan Kerja Nasional (Sakernas) Agustus/
BPS-Statistics Indonesia, August National Labor Force Survey

Tabel
Table 3.2.3

Penduduk Berumur 15 Tahun Ke Atas yang Bekerja Selama Seminggu yang Lalu Menurut Status Pekerjaan Utama dan Jenis Kelamin di Kabupaten Cianjur, 2022
Population 15 Years of Age and Over who Worked During The Previous Week by Main Employment Status and Sex in Cianjur Regency/Municipality, 2022

Status Pekerjaan Utama <i>Main Employment Status</i>	Laki-Laki <i>Male</i>	Perempuan <i>Female</i>	Jumlah <i>Total</i>
(1)	(2)	(3)	(4)
Berusaha sendiri <i>Own account worker</i>	151.888	74.193	226.081
Berusaha dibantu buruh tidak tetap/buruh tidak dibayar <i>Employer assisted by temporary worker/unpaid worker</i>	170.178	56.223	226.401
Berusaha dibantu buruh tetap/buruh dibayar <i>Employer assisted by permanent worker/paid worker</i>	33.171	4.694	37.865
Buruh/Karyawan/Pegawai/ <i>Employee</i>	177.126	78.773	255.899
Pekerja bebas/ <i>Casual worker</i>	173.796	199.744	196.945
Pekerja keluarga/tak dibayar <i>Family worker/unpaid worker</i>	23.712	152.883	176.595
Jumlah/Total	706.159	413.627	1.119.786

Sumber/Source: BPS, Survei Angkatan Kerja Nasional (Sakernas) Agustus/BPS-Statistics Indonesia, August National Labor Force Survey

4

SOSIAL DAN KESEJAHTERAAN RAKYAT

Social and Welfare

Jumlah penduduk miskin di Kabupaten Cianjur adalah **246,08 ribu** jiwa, atau sekitar **10,55** dari total penduduk



PENJELASAN TEKNIS**TECHNICAL NOTES**

- | | |
|---|--|
| <p>1. Tidak/belum pernah sekolah adalah mereka yang tidak pernah atau belum pernah terdaftar dan tidak pernah atau belum pernah aktif mengikuti pendidikan di suatu jenjang pendidikan formal, Termasuk juga yang tamat/belum tamat taman kanak-kanak tetapi tidak melanjutkan ke sekolah dasar,</p> | <p>1. <i>Not/never attending school is someone who has never attended or never been registered in a formal education, such as primary, secondary, and tertiary education, Those who just completed kindergarten are considered as never attended school,</i></p> |
| <p>2. Masih bersekolah adalah mereka yang terdaftar dan aktif mengikuti pendidikan formal dan nonformal (Paket A, B, atau C), baik pendidikan dasar, menengah maupun pendidikan tinggi, Bagi mahasiswa yang sedang cuti dianggap masih bersekolah,</p> | <p>2. <i>Attending school is someone who is currently attending primary, secondary, or tertiary education, including package A, package B, or package C, College student who postpones his/her study is considered as attending school,</i></p> |
| <p>3. Tidak bersekolah lagi adalah mereka yang pernah terdaftar dan aktif mengikuti pendidikan di suatu jenjang pendidikan formal dan nonformal (Paket A, B, atau C), tetapi pada saat pencacahan tidak lagi terdaftar dan tidak aktif mengikuti pendidikan,</p> | <p>3. <i>Not attending school anymore is someone who had enrolled and participated in formal and non-formal education in the past including package A, package B, or package C, but currently does not attend school,</i></p> |
| <p>4. Tamat sekolah adalah menyelesaikan pelajaran yang ditandai dengan lulus ujian akhir pada kelas atau tingkat terakhir suatu jenjang pendidikan di sekolah negeri maupun swasta dengan mendapatkan tanda tamat belajar/ijazah, Seseorang yang belum mengikuti pelajaran pada kelas tertinggi tetapi telah mengikuti ujian akhir dan lulus dianggap tamat sekolah,</p> | <p>4. <i>Graduating from school is completing a lesson marked by passing the final exam in class or the last level of an education level in both public and private schools by obtaining a graduation mark / diploma, Someone who has never attended the highest grade but passed the final exam is considered as completed particular level of education,</i></p> |
| <p>5. Dapat membaca dan menulis artinya dapat membaca dan menulis kata-kata/kalimat sederhana dengan suatu aksara tertentu,</p> | <p>5. <i>Able to read and write is the ability to read and write at least a simple sentence in any letter of alphabets</i></p> |

6. Jalur Pendidikan di Indonesia terdiri atas 1) pendidikan formal, 2) pendidikan nonformal, dan 3) pendidikan informal yang ketiganya dapat saling melengkapi dan memperkaya (Undang-Undang No, 20 Tahun 2013 tentang Sistem Pendidikan Nasional),
 7. Jenjang Pendidikan Formal terdiri atas pendidikan dasar, pendidikan menengah, dan pendidikan tinggi, Jenis pendidikan yang diajarkan mencakup pendidikan umum, kejuruan, akademik, profesi, vokasi, keagamaan, dan khusus,
 - a. Pendidikan Dasar berbentuk Sekolah Dasar (SD) dan Madrasah Ibtidaiyah (MI) atau bentuk lain yang sederajat serta Sekolah Menengah Pertama (SMP) dan Madrasah Tsanawiyah (MTs), atau bentuk lain yang sederajat,
 - b. Pendidikan Menengah berbentuk Sekolah Menengah Atas (SMA), Madrasah Aliyah (MA), Sekolah Menengah Kejuruan (SMK), dan Madrasah Aliyah Kejuruan (MAK), atau bentuk lain yang sederajat,
 - c. Pendidikan Tinggi merupakan jenjang pendidikan setelah pendidikan menengah yang mencakup program pendidikan diploma, sarjana, magister, spesialis, dan doktor yang diselenggarakan oleh perguruan tinggi, Perguruan tinggi dapat berbentuk akademi, politeknik, sekolah tinggi, institut, atau universitas,
 8. Rumah Sakit adalah tempat pemeriksaan dan perawatan kesehatan, biasanya berada di bawah pengawasan dokter/tenaga medis,
6. *The Education System in Indonesia consists of 1) a formal education, 2) non-formal education, and 3) informal education that all three can be complementary and enriching (Law No, 20 Year 2013 about The National Education System),*
 7. *The Formal Education Level consists of primary education, secondary education, and high education, The kind of education that taught consists of general education, vocational, academic, professional, religious, and specific education,*
 - a. *The Primary Education consists of Elementary School and Islamic Elementary School or other equivalent forms and Junior High School and MTs, or other equivalent forms,*
 - b. *The Secondary Education consists of the senior high school, MA, Vocational School, and Vocational Madrasah Aliyah, or other equivalent forms,*
 - c. *The High Education consists of the education level after the secondary education that consists of diplomas, bachelor, master, specialist, and doctoral degrees that are held by the college, The colleges can be academy, polytechnic, high school, institute, or university,*
 8. *Hospital is a place for health check, usually controlled/supervised by doctors/medical personnel to serve the ill patients to get outpatient or*

- yang melayani penderita yang sakit untuk berobat rawat jalan atau rawat inap,
9. Rumah Sakit Bersalin adalah rumah sakit khusus untuk persalinan, dilengkapi pelayanan spesialis pemeriksaan kehamilan, persalinan, rawat inap dan rawat jalan ibu dan anak yang berada di bawah pengawasan dokter spesialis kandungan,
10. Rumah Bersalin adalah sarana pelayanan kesehatan dengan izin sebagai rumah bersalin, dilengkapi pelayanan pemeriksaan kehamilan, persalinan serta pemeriksaan ibu dan anak yang berada di bawah pengawasan bidan senior,
11. Poliklinik adalah sarana kesehatan yang dipakai untuk pelayanan berobat jalan, biasanya berada di bawah pengawasan dokter/tenaga medis,
12. Puskesmas (Pusat Kesehatan Masyarakat) adalah unit pelaksana teknis dinas kesehatan kabupaten/kota yang mempunyai fungsi utama sebagai penyelenggara pelayanan kesehatan tingkat pertama, Wilayah kerja puskesmas maksimal adalah satu kecamatan dan untuk dapat menjangkau wilayah kerjanya, puskesmas mempunyai jaringan pelayanan yang meliputi unit Puskesmas Pembantu (Pustu), unit Puskesmas Keliling (Puskel), dan unit bidan desa/komunitas (Peraturan Menteri Kesehatan RI No, 75 Tahun 2014 Tentang Pusat Kesehatan Masyarakat),
- inpatient treatment services,*
9. *Maternity Hospital is a specialized hospital for childbirth, has specialist inspection service to pregnancy, childbirth, hospitalization and outpatient for mothers and children that is under the supervision of an obstetrician,*
10. *Maternity House is health care facility with a license as a maternity house, equipped with prenatal care, childbirth and examination of mothers and children which is under the supervision of a senior midwife,*
11. *Polyclinic is a health facility in which to get outpatient services, usually under the control of doctor/medical personnel,*
12. *Public Health Center is technical implementation unit of regency health department that have the primary function as a first-level health care providers, The working area standard of public health center is one district and to reach their working areas, public health centers have a service network covering subsidiary of public health center, mobile public health center units, and midwife units (Regulation of the Minister of Health of Indonesia Number 75 Year 2014 about Public Health Center),*

13. Apotek adalah suatu tempat tertentu yang digunakan untuk melakukan pekerjaan kefarmasian, dan penyaluran/penjualan obat atau bahan farmasi dan perbekalan kesehatan lainnya kepada masyarakat yang dikelola oleh tenaga apoteker (Peraturan Menteri Kesehatan RI No, 1332 Tahun 2002 Tentang Perubahan Atas Peraturan Menteri Kesehatan RI No, 922/MENKES/PER/X/1993 Tentang Ketentuan dan Tata Cara Pemberian Izin Apotek),
 14. Imunisasi adalah memasukkan kuman atau racun penyakit tertentu yang sudah dilemahkan (vaksin) ke dalam tubuh dengan cara disuntik atau diminum (diteteskan dalam mulut) dengan maksud agar terjadi kekebalan tubuh terhadap penyakit tersebut,
 15. Keluhan kesehatan adalah keadaan seseorang yang mengalami gangguan kesehatan atau kejiwaan, baik karena penyakit akut, penyakit kronis, kecelakaan, kriminal, atau hal lain,
 16. Mengobati sendiri adalah upaya oleh anggota rumah tangga/keluarga dengan melakukan pengobatan sendiri tanpa datang ke tempat fasilitas kesehatan atau memanggil dokter/petugas kesehatan ke rumahnya (misal minum obat modern, jamu, kerokan, kompres, kop, pijat) agar sembuh atau menjadi lebih ringan keluhan kesehatannya,
 17. Angka penemuan kasus tuberkulosis adalah jumlah kasus baru tuberkulosis (TB) dan kasus TB yang didiagnosis kambuh yang diobati dalam program
13. *Pharmacy is a specific place that is used for pharmaceutical jobs, and distribution/sale of drugs/ pharmaceuticals and other medical supplies to people that are administered by trained pharmacist (Regulation of the Minister of Health of Indonesian Number 1332 Year 2002 about the Changes of Regulation of the Minister of Health of Indonesian Number 922/ MENKES/PER/X/1993 about Pro-vision and Procedures for Administration of Licensed Pharmacies),*
 14. *Immunization is putting enervated microbe of a certain disease into human body by injection or drinking (dropping into mouth) to make the body immune to that disease,*
 15. *Health complaint is a condition where a person has health or mental problems because of acute illness, chronically illness, accident, crimes, or others,*
 16. *Self treatment is an effort of household members/family to have a health treatment by themselves without visiting health facilities or a doctor/ health personnel (for instance, by taking modern medicine, herb medicine, chief with a coin, compress, cupping suction, massage) in order to recover from illness or reduce the health complaint,*
 17. *The case detection rate for all forms of tuberculosis is the number of new and replase tuberculosis cases diagnosed and treated in national tuberculosis*

penanggulangan TB nasional dan dilaporkan kepada WHO, dibagi dengan perkiraan WHO terhadap jumlah kasus insiden tuberkulosis pada tahun yang sama, dinyatakan sebagai persentase,

cases diagnosed and treated in national tuberculosis control programmes and notified to WHO, divided by WHO's estimate of the number of incident tuberculosis cases for the same year, expressed as a percentage,

18. Angka keberhasilan pengobatan tuberkulosis *smear positive*/Basil Tahan Asam (BTA) positif adalah proporsi (dinyatakan sebagai persentase) kasus TB BTA positif yang terdaftar di bawah program pengendalian TB nasional pada tahun tertentu yang dinyatakan berhasil menyelesaikan pengobatan, Dengan atau tanpa bukti, bakteriologi keberhasilan ("sembuh" dan "menyelesaikan pengobatan" masing-masing),
 19. Kasus kumulatif AIDS adalah kumulatif kasus AIDS sampai dengan referensi waktu tertentu,
 20. BCG (*Bacillus Calmette Guerin*) merupakan vaksinasi untuk mencegah penyakit TBC, diberikan pada bayi baru lahir atau anak, dengan suntikan pada kulit pangkal lengan atas, Bekas suntikan kemudian akan membentuk tonjolan kecil jaringan parut pada kulit lengan atas, Suntikan BCG diberikan kepada anak sebanyak 1 kali,
 21. DPT (Difteri, Pertusis, Tetanus) merupakan vaksin untuk mencegah penyakit Difteri, Pertusis, dan Tetanus yang diberikan pada bayi berumur 3 bulan ke atas, dengan suntikan pada paha, diulang 1 bulan dan 2 bulan kemudian, sehingga suntikan imunisasi DPT lengkap pada balita
18. *The treatment success rate for new pulmonary smear-positive tuberculosis cases is the proportion (expressed as a percentage) of new smear-positive tuberculosis cases registered under a national tuberculosis control programme in a given year that successfully completed treatment, With or without bacteriological evidence of succes ("cured" and "treatment completed" respectively),*
 19. *Cummulative AIDS case is cummulative AIDS cases with reference to a particular time,*
 20. *BCG (Bacillus Calmette Guerin) is a vaccine to prevent TBC disease, given to newborns or children, by injection at the base of the skin of the upper arm, Injection site will form little bumps of scar tissue in the skin of the upper arm, BCG injections given to children 1 times,*
 21. *DPT (Diphtheria, Pertussis, Tetanus) is a vaccine to prevent the diphtheria, pertussis, and tetanus disease, given to infants aged 3 months and above, with a shot in the thigh, repeated one month and two months later, so that the complete DPT immunization shots at toddler totaling 3 times*

- (kadang-kadang selang waktu antar suntikan bisa lebih dari 1 bulan),
- (sometimes the time interval between injections can be more than 1 month),
22. Luas lantai adalah luas lantai yang ditempati dan digunakan untuk keperluan sehari-hari (sebatas atap),
 22. *Floor area is the total area which is occupied and utilized daily,*
 23. Air leding adalah sumber air yang berasal dari air yang telah melalui proses penjernihan dan penyehatan sebelum dialirkan kepada konsumen melalui instalasi berupa saluran air, Sumber air ini biasanya diusahakan oleh PAM/PDAM/BPAM, Termasuk dalam hal ini air leding yang didapat secara eceran,
 23. *Pipe water is a water source that comes from water that has been through a process of purification and sanitation before distribute to consumers through an instalation of water lines, This water source is usually distributed by PAM/ PDAM/BPAM, This include a pipe water that sold at retail,*
 24. Sumur terlindung adalah air yang berasal dari dalam tanah yang digali dan lingkaran sumur tersebut dilindungi oleh tembok paling sedikit 0,8 meter di atas tanah dan 3 meter ke bawah tanah, serta ada lantai semen sejauh 1 meter dari lingkaran sumur,
 24. *Protected wells is water that comes from the soil were excavated and the circumference of the well was protected by walls at least 0,8 meters above ground and 3 meters underground, and cement floor as far as 1 meter from the well circumference,*
 25. Status penguasaan bangunan tempat tinggal milik sendiri adalah jika tempat tinggal tersebut pada waktu pencacahan betul-betul sudah milik kepala rumah tangga atau salah seorang anggota rumah tangga, Rumah yang dibeli secara angsuran melalui kredit bank atau rumah dengan status sewa beli dianggap rumah milik sendiri,
 25. *Own ownership property status is a status of dwelling occupied belongs to the head of household or one of the household member, Houses bought through bank credit or houses with leasing status were also categorized as an own property,*
 26. Peristiwa tindak pidana yang dilaporkan ialah setiap peristiwa yang diterima kepolisian dari laporan masyarakat, atau peristiwa berjumlah dimana pelakunya tertangkap tangan oleh kepolisian,
 26. *Reported crime incidence includes all criminal cases reported and received by police office, and all crimes caught by police,*
 27. Jumlah tindak pidana
 27. *Crime total refers to the number of*

menggambarkan jumlah kasus tindak pidana yang terjadi pada kurun waktu tertentu,

criminal cases occurring during a given period,

28. Resiko penduduk terjadi tindak pidana per 100,000 penduduk=

$$\frac{\text{(Jumlah tindak pidana tahun } t\text{)}}{\text{(Jumlah penduduk tahun } t\text{)}} \times 100,000$$
 Resiko penduduk terjadi tindak pidana per 100,000 penduduk mengindikasikan peluang penduduk berisiko terkena tindak pidana, Biasanya dinyatakan dalam setiap 100,000 penduduk,

28. *Crime rate*

$$= \frac{\text{(Number of criminal cases year } t\text{)}}{\text{(Total population year } t\text{)}} \times 100,000$$
Crime rate indicates the probability of population exposed to risk of crime, expressed in every 100,000 people,

29. Selang waktu terjadi tindak pidana tahun t =
$$\frac{(365 \times 24 \times 60 \times 60)}{\text{(Jumlah tindak pidana tahun } t\text{)}} \times (\text{detik})$$
 Selang waktu terjadi tindak pidana tahun t mengindikasikan selang waktu terjadinya satu tindak kejahatan dengan kejahatan yang lain,

29. *Crime clock*

$$= \frac{(365 \times 24 \times 60 \times 60)}{\text{(Number of criminal cases year } t\text{)}} \times (\text{second})$$
Crime clock indicates the time interval of occurrence between one crime to another crime,

Crime clearance rate

$$= \frac{\text{(Number of cleared @criminal cases)}}{\text{(Number of reported @criminal cases)}} \times 100\%$$

30. Persentase penyelesaian tindak pidana

$$= \frac{\text{(Jumlah tindak pidana @yang diselesaikan)}}{\text{(Jumlah peristiwa tindak pidana @yang dilaporkan)}} \times 100\%$$
 Persentase penyelesaian peristiwa tindak pidana menyatakan persentase penyelesaian tindak pidana oleh polisi, Suatu tindak pidana dinyatakan sebagai kasus yang selesai di tingkat kepolisian, apabila:
 1. berkas perkaranya sudah siap untuk diserahkan atau telah diserahkan kepada kejaksaan;
 2. dalam hal delik aduan, pengaduannya dicabut dalam tenggang waktu yang telah ditentukan menurut undang-undang;
 3. telah diselesaikan oleh kepolisian

30. *Crime clearance rate*

$$= \frac{\text{(Number of cleared @criminal cases)}}{\text{(Number of reported @criminal cases)}} \times 100\%$$

Crime clearance rate refers to percentage of crime clearance by police, A criminal case is categorized as a cleared case by police, if:

1. *All documents are ready to submit or already submitted to justice court;*
2. *In the case of attense that warrants complaint, the complaint was withdrawn within a given period state in the law;*
3. *The case was cleared by police*

- berdasarkan azas plichtmatigheid (kewajiban berdasarkan kewenangan hukum);
4. kasus yang dimaksud tidak termasuk kompetensi kepolisian
 5. tersangka meninggal dunia;
 6. kasus kadaluwarsa,
31. Bencana Alam adalah peristiwa atau serangkaian peristiwa yang mengancam dan mengganggu kehidupan/penghidupan masyarakat yang disebabkan oleh faktor alam antara lain berupa gempa bumi, tsunami, gunung meletus, banjir, kekeringan, angin topan, dan tanah longsor sehingga mengakibatkan kerugian materi maupun non-materi,
32. Korban meninggal adalah orang yang dilaporkan tewas atau meninggal dunia akibat bencana,
33. Korban hilang adalah orang yang dilaporkan hilang atau tidak ditemukan atau tidak diketahui keberadaannya setelah terjadi bencana,
34. Korban luka/sakit adalah orang yang mengalami luka-luka atau sakit, dalam keadaan luka ringan, luka sedang maupun luka parah/berat, baik yang berobat jalan maupun rawat inap,
35. Rusak Berat adalah kriteria kerusakan yang mengakibatkan bangunan roboh atau sebagian besar komponen struktur rusak,
- based on the principle of plichtmatigheid (obligation on the basis of law outhority);*
4. The case was not the responsibility of police office;
 5. The suspect died;
 6. The case was out of date,
31. Natural Disaster is an event or series of events that threaten and disrupt the lives and livelihoods caused by natural factors such as: earthquake, tsunami, volcanic eruption, flood, flash flood, drought, typhoon/cyclone, and landslide so it can lead to result in loss of material and non-material,
32. Fatality is a person reported killed or death in the wake of a disaster,
33. Missing person is a person reported missing or who cannot be located or who cannot be accounted for in the wake of a disaster,
34. Casualty is a person suffering injury or illness, in a state of light injury, moderate injury, or heavy injury, which in undergoing treatment as either an outpatient or inpatient,
35. Severely damaged is the criteria of damage that resulted most buildings collapsed or damaged its structural components,

36. Rusak sedang adalah kriteria kerusakan yang mengakibatkan sebagian kecil komponen struktur rusak, dan komponen penunjang rusak namun bangunan masih tetap berdiri,
36. *Damaged is the criteria of damage that resulted defective fraction of structural components and supporting components damaged, but the building still stands,*
37. Rusak ringan adalah kriteria kerusakan yang mengakibatkan sebagian komponen struktur retak (struktur masih bisa digunakan) dan bangunan masih tetap berdiri,
37. *Lightly damaged is the criteria of damage that resulted partially cracked structural components, but the structure still can be used and the building still stands,*
38. Untuk mengukur kemiskinan, BPS menggunakan konsep kemampuan memenuhi kebutuhan dasar (basic needs approach), Dengan pendekatan ini, kemiskinan dipandang sebagai ketidakmampuan dari sisi ekonomi untuk memenuhi kebutuhan dasar makanan dan bukan makanan yang diukur dari sisi pengeluaran, Metode yang digunakan adalah menghitung Garis Kemiskinan (GK), yang terdiri dari dua komponen yaitu Garis Kemiskinan Makanan (GKM) dan Garis Kemiskinan Non-Makanan (GKNM), Penghitungan Garis Kemiskinan dilakukan secara terpisah untuk daerah perkotaan dan pedesaan,
38. *To measure poverty, BPS-Statistics Indonesia has used the concept of basic needs approach, Therefore, poverty is viewed as economic inability to fulfill food and non-food basic needs which are measured by consumption/expenditure, The method used is calculating poverty line, which consists of two components that are Food Poverty Line (FPL) and Non-Food Poverty Line (NFPL), The poverty line was calculated separately for urban and rural areas,*
39. Penduduk miskin adalah penduduk yang memiliki rata-rata pengeluaran per kapita per bulan di bawah Garis Kemiskinan,
39. *A person whose expenditure per capita per month is below the poverty line is considered to be poor,*
40. Garis Kemiskinan Makanan (GKM) merupakan nilai pengeluaran kebutuhan minimum makanan yang disetarakan dengan 2,100 kkalori per kapita per hari, Garis Kemiskinan Non-Makanan (GKNM) adalah kebutuhan minimum untuk perumahan, sandang, pendidikan, kesehatan, dan
40. *The Food Poverty Line refers to the daily minimum requirement of 2,100 kcal per capita per day, The Non-Food Poverty Line refers to the minimum requirement for household necessities for clothing, education, health, and other basic individual needs,*

kebutuhan dasar lainnya,

41. Ukuran Kemiskinan
 - a. *Head Count Index* (HCI-P0) adalah persentase penduduk miskin yang berada di bawah Garis Kemiskinan (GK),
 - b. Indeks Kedalaman Kemiskinan (*Poverty Gap Index*-P1) merupakan ukuran rata-rata kesenjangan pengeluaran masing-masing penduduk miskin terhadap garis kemiskinan, Semakin tinggi nilai indeks, semakin jauh rata-rata pengeluaran penduduk dari garis kemiskinan,
 - c. Indeks Keparahan Kemiskinan (*Poverty Severity Index*-P2) memberikan gambaran mengenai penyebaran pengeluaran di antara penduduk miskin, Semakin tinggi nilai indeks, semakin tinggi ketimpangan pengeluaran di antara penduduk miskin,

Foster-Greer-Thorbecke (1984) merumuskan suatu ukuran yang digunakan untuk mengukur tingkat kemiskinan sebagai berikut:

$$P_a = \frac{1}{n} \sum_{i=1}^q [(z - y_i) / z]^a$$

dimana:

$a = 0, 1, 2$

z = Garis kemiskinan

y_i = Rata-rata pengeluaran perkapita sebulan penduduk yang berada di bawah garis kemiskinan ($i = 1, 2, \dots, q$), $y_i < z$

q = Banyaknya penduduk yang berada di bawah garis kemiskinan

n = Jumlah penduduk

Jika $a = 0$, diperoleh *Head Count Index* (P0), jika $a = 1$ diperoleh indeks kedalaman kemiskinan (*Poverty Gap*

41. *Poverty Measures*

a. *Head Count Index* (HCI-P0) simply measures the percentage of the population that is counted as poor, often denoted by P0,

b. *Poverty Gap Index*-P1 measures the extent to which individuals fall below the poverty line (the poverty gaps) as a proportion of the poverty line, Higher value of the index shows that the gap between average expenditure of the poor and the poverty line is wider,

c. *Poverty Severity Index*-P2 describes inequality among the poor, This is simply a weighted sum of poverty gaps (as a proportion of the poverty line), where the weights are the proportionate poverty gaps themselves, Hence, by squaring the poverty gap index, the measure implicitly puts more weight on observations that fall well below the poverty line, Higher value of the index shows that inequality among the poor is higher,

Foster-Greer-Thorbecke (1984) developed poverty measures that may be written as:

$$P_a = \frac{1}{n} \sum_{i=1}^q [(z - y_i) / z]^a$$

where:

$a = 0, 1, 2$

z = the poverty line

y_i = Average expenditure per capita per month of the poor ($i = 1, 2, \dots, q$), $y_i < z$

q = the number of poor

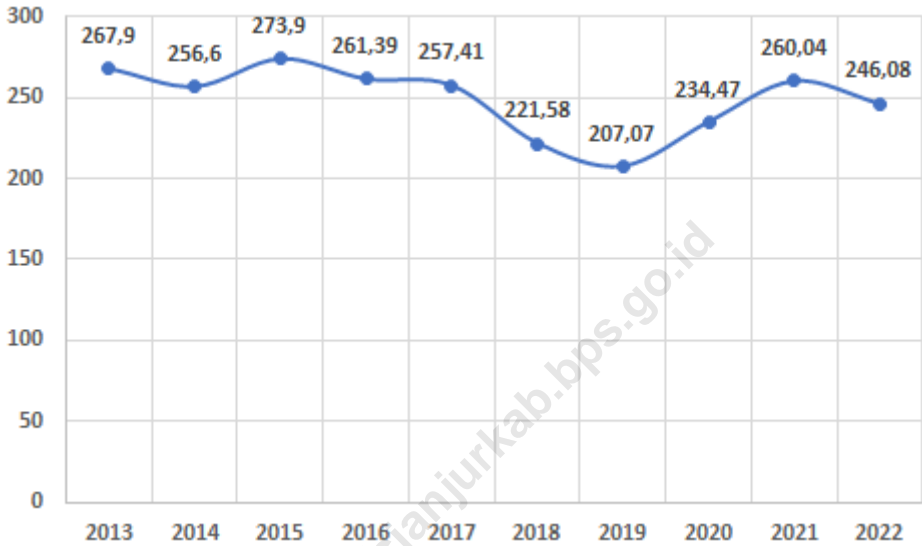
n = the total population

if $a = 0$ is obtained *Head Count Index* (P0), if $a = 1$ is obtained *Poverty Gap Index*-P1, and if $a = 2$ is obtained *Poverty Severity Index*-P2,

Index-P1) dan jika $a=2$ disebut indeks keparahan kemiskinan (*Poverty Severity Index-P2*),

42. Indeks Pembangunan Manusia (IPM) menjelaskan bagaimana penduduk dapat mengakses hasil pembangunan dalam memperoleh pendapatan, kesehatan, pendidikan dan sebagainya, IPM diperkenalkan oleh UNDP pada tahun 1990 dan dipublikasikan secara berkala dalam laporan tahunan *Human Development Report* (HDR), IPM dibentuk oleh 3 (tiga) dimensi dasar: Umur panjang dan hidup sehat; pengetahuan; dan standar hidup layak,
42. *The Human Development Index (HDI) explains how people can access development results in obtaining income, health, education and so forth, HDI was introduced by United Nations Development Programme (UNDP) in 1990 and published periodically in the annual report of the Human Development Report, HDI was formed by three basic dimensions: a long and healthy life; knowledge; and a decent standard of living,*

Gambar 4.1 Jumlah Penduduk Miskin Kabupaten Cianjur, 2014-2022
Figures Number of Poor Population in Cianjur Regency, 2014-2022



Sumber/Source: BPS, Survei Sosial Ekonomi Nasional Maret/BPS-Statistics Indonesia, March National Socioeconomic Survey

4.1 PENDIDIKAN EDUCATION

Tabel 4.1.1 Jumlah Sekolah, Guru, dan Murid Taman Kanak-Kanak (TK) di Bawah Kementerian Pendidikan, Kebudayaan, Riset, dan Teknologi Menurut Kecamatan di Kabupaten Cianjur, 2021/2022 dan 2022/2023
Number of Schools, Teachers, and Pupils in Kindergarten Under The Ministry of Education, Culture, Research, and Technology by Subdistrict in Cianjur Regency, 2021/2022 and 2022/2023

Kecamatan Subdistrict	Sekolah/Schools					
	Negeri Public		Swasta Private		Jumlah Total	
	2021/2022	2022/2023	2021/2022	2022/2023	2021/2022	2022/2023
(1)	(2)	(3)	(4)	(5)	(6)	(7)
Agrabinta	-	-	3	4	3	4
Leles	-	-	1	-	1	-
Sindangbarang	-	-	7	12	7	12
Cidaun	-	-	7	15	7	15
Naringgul	-	-	6	5	6	5
Cibinong	1	1	13	14	14	15
Cikadu	-	-	3	4	3	4
Tangeung	-	-	2	2	2	2
Pasirkuda	-	-	2	2	2	2
Kadupandak	-	-	1	1	1	1
Cijati	-	-	3	3	3	3
Takokak	1	1	10	12	11	13
Sukanagara	-	-	16	18	16	18
Pagelaran	-	-	3	5	3	5
Campaka	-	-	6	8	6	8
Campakamulya	-	-	1	1	1	1
Cibeber	-	-	10	12	10	12
Warungkondang	-	-	2	4	2	4
Gekbrong	-	-	3	4	3	4
Cilaku	-	-	21	20	21	20
Sukaluyu	-	-	1	1	1	1
Bojongpicung	-	-	6	5	6	5
Haurwangi	-	-	6	6	6	6
Ciranjang	1	1	9	9	10	10
Mande	1	-	5	6	6	6
Karantengah	-	-	23	29	23	29
Cianjur	1	1	50	50	51	51
Cugenang	-	-	23	26	23	26
Pacet	-	-	13	13	13	13
Cipanas	-	-	13	12	13	12
Sukaresmi	-	-	3	3	3	3
Cikalongkulon	-	-	4	7	4	7
Kabupaten Cianjur Cianjur Regency	5	4	276	313	281	317

Lanjutan Tabel/Continued Table 4.1.1

Kecamatan Subdistrict	Guru/Teacher					
	Negeri Public		Swasta Private		Jumlah Total	
	2021/2022	2022/2023	2021/2022	2022/2023	2021/2022	2022/2023
(1)	(8)	(9)	(10)	(11)	(12)	(13)
Agrabinta	-	-	11	11	11	11
Leles	-	-	-	-	-	-
Sindangbarang	-	-	19	27	19	27
Cidaun	-	-	21	36	21	36
Naringgul	-	-	13	11	13	11
Cibinong	4	4	30	36	34	40
Cikadu	-	-	8	10	8	10
Tanggeung	-	-	4	4	4	4
Pasirkuda	-	-	7	7	7	7
Kadupandak	-	-	2	2	2	2
Cijati	-	-	9	12	9	12
Takokak	5	3	34	44	39	47
Sukanagara	-	-	49	60	49	60
Pagelaran	-	-	19	23	19	23
Campaka	-	-	23	29	23	29
Campakamulya	-	-	3	2	3	2
Cibeber	-	-	37	45	37	45
Warungkondang	-	-	10	17	10	17
Gekbrong	-	-	8	17	8	17
Cilaku	-	-	71	86	71	86
Sukaluyu	-	-	3	2	3	2
Bojongpicung	-	-	20	21	20	21
Haurwangi	-	-	19	21	19	21
Ciranjang	6	7	30	39	36	46
Mande	-	-	20	22	20	22
Karangtengah	-	-	96	119	96	119
Cianjur	8	10	218	241	226	251
Cugenang	-	-	62	67	62	67
Pacet	-	-	50	57	50	57
Cipanas	-	-	47	50	47	50
Sukaresmi	-	-	9	9	9	9
Cikalongkulon	-	-	23	27	23	27
Kabupaten Cianjur Cianjur Regency	23	24	975	1154	998	1178

Lanjutan Tabel/*Continued Table 4.1.1*

Kecamatan Subdistrict	Murid/Pupils					
	Negeri Public		Swasta Private		Jumlah Total	
	2021/2022	2022/2023	2021/2022	2022/2023	2021/2022	2022/2023
(1)	(14)	(15)	(16)	(17)	(18)	(19)
Agrabinta	-	-	162	151	162	151
Leles	-	-	-	-	-	-
Sindangbarang	-	-	205	384	205	384
Cidaun	-	-	310	496	310	496
Naringgul	-	-	186	136	186	136
Cibinong	46	51	354	408	400	459
Cikadu	-	-	89	131	89	131
Tanggeung	-	-	64	38	64	38
Pasirkuda	-	-	59	61	59	61
Kadupandak	-	-	23	22	23	22
Cijati	-	-	58	60	58	60
Takokak	48	43	416	398	464	441
Sukanagara	-	-	629	617	629	617
Pagelaran	-	-	137	141	137	141
Campaka	-	-	291	380	291	380
Campakamulya	-	-	34	35	34	35
Cibeber	-	-	397	467	397	467
Warungkondang	-	-	149	151	149	151
Gekbrong	-	-	60	136	60	136
Cilaku	-	-	670	639	670	639
Sukaluyu	-	-	20	23	20	23
Bojongpicung	-	-	176	185	176	185
Haurwangi	-	-	138	155	138	155
Ciranjang	40	53	269	289	309	342
Mande	-	-	169	168	169	168
Karangtengah	-	-	720	870	720	870
Cianjur	50	74	1 373	1525	1423	1599
Cugenang	-	-	801	918	801	918
Pacet	-	-	532	559	532	559
Cipanas	-	-	316	362	316	362
Sukaresmi	-	-	78	84	78	84
Cikalongkulon	-	-	211	261	211	261
Kabupaten Cianjur Cianjur Regency	184	221	9 096	10250	9 280	10471

Catatan/Note: Jumlah guru termasuk kepala sekolah dan guru/*The total of teachers including headmaster and teacher*
 Sumber/Source: Kementerian Pendidikan, Kebudayaan, Riset, dan Teknologi, Sistem Data Pokok Pendidikan, data semester ganjil
 laporan sampai dengan 30 November 2022/*Ministry of Education, Culture, Research, and Technology, Basic Education
 Data System, odd semester report data up to 30 November 2022*

Tabel
Table 4.1.2

Jumlah Sekolah, Guru, dan Murid Raudatul Athfal (RA) di Bawah Kementerian Agama Menurut Kecamatan di Kabupaten Cianjur, 2021/2022 dan 2022/2023

Number of Schools, Teachers, and Pupils in Raudatul Athfal (RA) Under The Ministry of Religious Affairs by Subdistrict in Cianjur Regency, 2021/2022 and 2022/2023

Kecamatan Subdistrict	Sekolah/School		Guru/Teachers		Murid/Pupils	
	2021/2022	2022/2023	2021/2022	2022/2022	2021/2022	2022/2023
(1)	(2)	(3)	(4)	(5)	(6)	(7)
Agrabinta	1	1	3	4	28	9
Leles	1	1	3	4	19	85
Sindangbarang	1	1	6	5	21	25
Cidaun	6	6	29	28	192	228
Naringgul	1	1	3	3	25	45
Cibinong	2	2	9	6	103	93
Cikadu	1	1	5	5	27	51
Tanggeung	4	4	13	13	213	182
Pasirkuda	1	1	5	5	26	40
Kadupandak	1	1	3	3	25	41
Cijati	5	5	16	16	172	175
Takokak	2	2	9	7	83	87
Sukanagara	4	4	14	13	192	204
Pagelaran	-	-	-	-	-	-
Campaka	3	3	11	11	120	100
Campakamulya	-	-	-	-	-	-
Cibeber	14	14	69	67	442	467
Warungkondang	3	3	11	11	104	77
Gekbrong	7	7	22	26	212	235
Cilaku	11	11	45	40	494	514
Sukaluyu	1	1	3	3	32	31
Bojongpicung	8	8	24	27	239	217
Haurwangi	3	3	14	15	118	121
Ciranjang	10	10	44	45	391	382
Mande	6	6	21	23	251	224
Karangtengah	33	33	154	156	1 273	1 472
Cianjur	27	27	99	90	835	897
Cugenang	7	7	22	20	243	228
Pacet	13	13	48	53	403	447
Cipanas	14	14	75	68	426	493
Sukaesmi	-	-	-	-	-	-
Cikalongkulon	13	13	53	53	513	570
Kabupaten Cianjur Cianjur Regency	206	203	840	820	7 365	7 740

Catatan/Note: Seluruh Raudatul Athfal (RA) berstatus swasta/All Raudatul Athfal (RA) are private

Sumber/Source: Kementerian Agama, EMIS, Data Semester Ganjil/ Ministry of Religious Affairs, EMIS, Odd Semester Data

Tabel
Table 4.1.3

Jumlah Sekolah, Guru, dan Murid Sekolah Dasar (SD) di Bawah Kementerian Pendidikan, Kebudayaan, Riset, dan Teknologi Menurut Kecamatan di Kabupaten Cianjur, 2021/2022 dan 2022/2023

Number of Schools, Teachers, and Pupils in Primary Schools Under The Ministry of Education, Culture, Research, and Technology by Subdistrict in Cianjur Regency, 2021/2022 and 2022/2023

Kecamatan Subdistrict	Sekolah/Schools					
	Negeri Public		Swasta Private		Jumlah Total	
	2021/2022	2022/2023	2021/2022	2022/2023	2021/2022	2022/2023
(1)	(2)	(3)	(4)	(5)	(6)	(7)
Agrabinta	31	31	-	-	31	31
Leles	28	28	-	-	28	28
Sindangbarang	35	35	1	1	36	36
Cidaun	41	41	2	2	43	43
Naringgul	36	36	1	1	37	37
Cibinong	47	47	1	1	48	48
Cikadu	32	31	-	-	32	31
Tanggeung	32	29	-	-	32	29
Pasirkuda	24	24	-	-	24	24
Kadupandak	40	40	-	-	40	40
Cijati	30	29	1	1	31	30
Takokak	33	33	-	1	33	34
Sukanagara	31	31	-	-	31	31
Pagelaran	48	48	-	-	48	48
Campaka	43	43	1	1	44	44
Campakamulya	18	17	-	-	18	17
Cibeber	62	62	-	-	62	62
Warungkondang	28	28	1	1	29	29
Gekbrong	24	23	1	1	25	24
Cilaku	54	53	1	3	55	56
Sukaluyu	32	32	3	3	35	35
Bojongpicung	44	40	-	-	44	40
Haurwangi	22	22	-	-	22	22
Ciranjang	32	30	4	5	36	35
Mande	44	43	-	-	44	43
Karangtengah	55	55	5	6	60	61
Cianjur	55	53	10	10	65	63
Cugenang	52	52	1	2	53	54
Pacet	26	26	3	3	29	29
Cipanas	37	37	3	3	40	40
Sukaesmi	39	38	1	1	40	39
Cikalongkulon	54	52	-	-	54	52
Kabupaten Cianjur Cianjur Regency	1 209	1 189	40	46	1 249	1 235

Lanjutan Tabel/Continued Table 4.1.3

Kecamatan Subdistrict	Guru/Teachers					
	Negeri Public		Swasta Private		Jumlah Total	
	2021/2022	2022/2023	2021/2022	2022/2023	2021/2022	2022/2023
(1)	(8)	(9)	(10)	(11)	(12)	(13)
Agrabinta	228	240	-	-	228	240
Leles	238	240	-	-	238	240
Sindangbarang	271	261	1	1	272	262
Cidaun	328	322	12	12	340	334
Naringgul	282	285	5	5	287	290
Cibinong	367	359	5	4	372	363
Cikadu	225	218	-	-	225	218
Tanggeung	233	234	-	-	233	234
Pasirkuda	193	194	-	-	193	194
Kadupandak	290	302	-	-	290	302
Cijati	227	235	1	5	228	240
Takokak	234	234	-	3	234	237
Sukanagara	256	262	-	-	256	262
Pagelaran	356	366	-	-	356	366
Campaka	312	307	8	7	320	314
Campakamulya	126	133	-	-	126	133
Cibeber	572	570	-	-	572	570
Warungkondang	311	305	17	15	328	320
Gekbrong	237	241	12	13	249	254
Cilaku	542	552	9	11	551	563
Sukaluyu	352	358	29	30	381	388
Bojongpicung	468	456	-	-	468	456
Haurwangi	261	263	-	-	261	263
Ciranjang	360	354	40	45	400	399
Mande	379	406	-	-	379	406
Karangtengah	581	606	35	48	616	654
Cianjur	753	744	178	174	931	918
Cugenang	447	451	5	9	452	460
Pacet	276	284	25	32	301	316
Cipanas	472	470	34	32	506	502
Sukaresmi	358	389	8	5	366	394
Cikalongkulon	459	458	-	-	459	458
Kabupaten Cianjur Cianjur Regency	10 994	11 099	424	451	11 418	11 550

Lanjutan Tabel/*Continued Table* 4.1.3

Kecamatan <i>Subdistrict</i>	Murid/ <i>Pupils</i>					
	Negeri <i>Public</i>		Swasta <i>Private</i>		Jumlah <i>Total</i>	
	2021/2022	2022/2023	2021/2022	2022/2023	2021/2022	2022/2023
(1)	(14)	(15)	(16)	(17)	(18)	(19)
Agrabinta	4 102	4 248	-	-	4 102	4 248
Leles	3 296	3 252	-	-	3 296	3 252
Sindangbarang	5 927	5 968	63	64	5 990	6 032
Cidaun	7 582	7 704	163	137	7 745	7 841
Naringgul	5 057	5 040	66	55	5 123	5 095
Cibinong	6 942	6 901	21	46	6 963	6 947
Cikadu	3 910	4 071	-	-	3 910	4 071
Tanggeung	4 546	4 592	-	-	4 546	4 592
Pasirkuda	3 482	3 575	-	-	3 482	3 575
Kadupandak	5 094	5 177	-	-	5 094	5 177
Cijati	2 896	2 932	34	18	2 930	2 950
Takokak	5 236	5 329	-	42	5 236	5 371
Sukanagara	6 009	6 021	-	-	6 009	6 021
Pagelaran	6 113	6 323	-	-	6 113	6 323
Campaka	6 868	6 967	144	141	7 012	7 108
Campakamulya	2 089	2 059	-	-	2 089	2 059
Cibeber	12 518	12 858	-	-	12 518	12 858
Warungkondang	7 754	8 067	315	312	8 069	8 379
Gekbrong	6 621	6 747	342	351	6 963	7 098
Cilaku	11 751	12 105	125	160	11 876	12 265
Sukaluyu	8 954	9 202	680	705	9 634	9 907
Bojongpicung	8 553	8 666	-	-	8 553	8 666
Haurwangi	6 668	6 680	-	-	6 668	6 680
Ciranjang	7 991	8 024	612	579	8 603	8 603
Mande	8 691	8 968	-	-	8 691	8 968
Karantengah	14 070	14 206	569	704	14 639	14 910
Cianjur	15 202	14 810	2 858	2 657	18 060	17 467
Cugenang	12 399	12 656	208	237	12 607	12 893
Pacet	7 971	7 889	699	777	8 670	8 666
Cipanas	12 616	12 599	417	442	13 033	13 041
Sukaresmi	10 178	10 308	74	75	10 252	10 383
Cikalongkulon	11 224	11 372	-	-	11 224	11 372
Kabupaten Cianjur <i>Cianjur Regency</i>	242 310	245 316	7 390	7 502	249 700	252 818

Sumber/*Source*: 2021/2022 - Kementerian Pendidikan dan Kebudayaan, Sistem Data Pokok Pendidikan, data semester ganjil/
Ministry of Educations and Culture, Basic Education Data System, odd semester
 2022/2023 - Kementerian Pendidikan, Kebudayaan, Riset, dan Teknologi, Sistem Data Pokok Pendidikan, data
 semester ganjil 2022/ *Ministry of Education, Culture, Research, and Technology, Basic Education Data System, odd*
semester 2022

Tabel
Table 4.1.4

Jumlah Sekolah, Guru, dan Murid Madrasah Ibtidaiyah (MI) di Bawah Kementerian Agama Menurut Kecamatan di Kabupaten Cianjur, 2021/2022 dan 2022/2023

Number of Schools, Teachers, and Pupils in Madrasah Ibtidaiyah (MI) Under The Ministry of Religious Affairs by Subdistrict in Cianjur Regency, 2021/2022 and 2022/2023

Kecamatan Subdistrict	Sekolah/Schools					
	Negeri Public		Swasta Private		Jumlah Total	
	2021/2022	2022/2023	2021/2022	2022/2023	2021/2022	2022/2023
(1)	(2)	(3)	(4)	(5)	(6)	(7)
Agrabinta	-	-	4	4	4	4
Leles	-	-	2	2	2	2
Sindangbarang	1	1	3	3	4	4
Cidaun	-	-	4	4	4	4
Naringgul	-	-	4	4	4	4
Cibinong	-	-	6	6	6	6
Cikadu	-	-	7	7	7	7
Tanggeung	-	-	8	8	8	8
Pasirkuda	-	-	5	5	5	5
Kadupandak	-	-	9	9	9	9
Cijati	-	-	13	13	13	13
Takokak	-	-	9	9	9	9
Sukanagara	-	-	3	3	3	3
Pagelaran	-	-	14	14	14	14
Campaka	-	-	9	9	9	9
Campakamulya	-	-	5	5	5	5
Cibeber	-	-	20	20	20	20
Warungkondang	-	-	3	2	3	2
Gekbrong	-	-	5	5	5	5
Cilaku	-	-	6	6	6	6
Sukaluyu	-	-	7	7	7	7
Bojongpicung	-	-	7	7	7	7
Haurwangi	-	-	6	6	6	6
Ciranjang	-	-	8	8	8	8
Mande	-	-	5	5	5	5
Karantengah	1	1	12	12	13	13
Cianjur	-	-	8	8	8	8
Cugenang	-	-	9	8	9	8
Pacet	-	-	11	11	11	11
Cipanas	-	-	7	7	7	7
Sukaresmi	-	-	2	2	2	2
Cikalongkulon	-	-	10	10	10	10
Kabupaten Cianjur Cianjur Regency	2	2	231	229	233	231

Lanjutan Tabel/Continued Table 4.1.4

Kecamatan Subdistrict	Guru/Teachers					
	Negeri Public		Swasta Private		Jumlah Total	
	2021/2022	2022/2023	2021/2022	2022/2023	2021/2022	2022/2023
(1)	(8)	(9)	(10)	(11)	(12)	(13)
Agrabinta	-	-	32	31	32	31
Leles	-	-	17	16	17	16
Sindangbarang	23	22	19	19	42	41
Cidaun	-	-	35	30	35	30
Naringgul	-	-	36	32	36	32
Cibinong	-	-	35	33	35	33
Cikadu	-	-	54	53	54	53
Tanggeung	-	-	64	59	64	59
Pasirkuda	-	-	36	26	36	26
Kadupandak	-	-	69	67	69	67
Cijati	-	-	105	101	105	101
Takokak	-	-	70	64	70	64
Sukanagara	-	-	25	20	25	20
Pagelaran	-	-	103	99	103	99
Campaka	-	-	62	62	62	62
Campakamulya	-	-	38	36	38	36
Cibeber	-	-	180	168	180	168
Warungkondang	-	-	23	21	23	21
Gekbrong	-	-	44	43	44	43
Cilaku	-	-	63	51	63	51
Sukaluyu	-	-	59	61	59	61
Bojongpicung	-	-	73	64	73	64
Haurwangi	-	-	54	47	54	47
Ciranjang	-	-	84	83	84	83
Mande	-	-	30	27	30	27
Karangtengah	40	43	148	137	188	180
Cianjur	-	-	128	116	128	116
Cugenang	-	-	71	61	71	61
Pacet	-	-	133	136	133	136
Cipanas	-	-	96	97	96	97
Sukaresmi	-	-	18	17	18	17
Cikalongkulon	-	-	76	75	76	75
Kabupaten Cianjur Cianjur Regency	63	65	2 083	1 952	2 146	2 017

Lanjutan Tabel/Continued Table 4.1.4

Kecamatan Subdistrict	Murid/Pupils					
	Negeri Public		Swasta Private		Jumlah Total	
	2021/2022	2022/2023	2021/2022	2022/2023	2021/2022	2022/2023
(1)	(14)	(15)	(16)	(17)	(18)	(19)
Agrabinta	-	-	391	399	391	399
Leles	-	-	155	160	155	160
Sindangbarang	337	367	319	305	656	672
Cidaun	-	-	541	568	541	568
Naringgul	-	-	478	509	478	509
Cibinong	-	-	615	633	615	633
Cikadu	-	-	651	633	651	633
Tanggeung	-	-	801	835	801	835
Pasirkuda	-	-	531	518	531	518
Kadupandak	-	-	841	860	841	860
Cijati	-	-	1 078	1 012	1 078	1 012
Takokak	-	-	766	775	766	775
Sukanagara	-	-	384	382	384	382
Pagelaran	-	-	1 839	1 827	1 839	1 827
Campaka	-	-	825	832	825	832
Campakamulya	-	-	449	468	449	468
Cibeber	-	-	2 850	2 877	2 850	2 877
Warungkondang	-	-	683	769	683	769
Gekbrong	-	-	623	630	623	630
Cilaku	-	-	792	843	792	843
Sukaluyu	-	-	1 179	1 167	1 179	1 167
Bojongpicung	-	-	1 361	1 428	1 361	1 428
Haurwangi	-	-	1 189	1 183	1 189	1 183
Ciranjang	-	-	1 516	1 604	1 516	1 604
Mande	-	-	496	524	496	524
Karangtengah	717	784	2 748	2 809	3 465	3 593
Cianjur	-	-	2 200	2 226	2 200	2 226
Cugenang	-	-	866	899	866	899
Pacet	-	-	2 854	2 989	2 854	2 989
Cipanas	-	-	1 741	1 841	1 741	1 841
Sukaresmi	-	-	426	448	426	448
Cikalongkulon	-	-	1 322	1 361	1 322	1 361
Kabupaten Cianjur Cianjur Regency	1 054	1 151	33 532	34 314	34 586	35 465

Sumber/Source: Kementerian Agama, EMIS, data semester ganjil/ Ministry of Religious Affairs, EMIS, odd semester

Tabel
Table 4.1.5

Jumlah Sekolah, Guru, dan Murid Sekolah Menengah Pertama (SMP) di Bawah Kementerian Pendidikan, Kebudayaan, Riset, dan Teknologi Menurut Kecamatan di Kabupaten Cianjur, 2021/2022 dan 2022/2023
Number of Schools, Teachers, and Pupils in Lower Secondary Schools Under The Ministry of Education, Culture, Research, and Technology by Subdistrict in Cianjur Regency, 2021/2022 and 2022/2023

Kecamatan Subdistrict	Sekolah/Schools					
	Negeri Public		Swasta Private		Jumlah Total	
	2021/2022	2022/2023	2021/2022	2022/2023	2021/2022	2022/2023
(1)	(2)	(3)	(4)	(5)	(6)	(7)
Agrabinta	5	5	5	5	10	10
Leles	5	5	1	1	6	6
Sindangbarang	8	8	9	9	17	17
Cidaun	10	10	8	8	18	18
Naringgul	10	10	3	3	13	13
Cibinong	12	12	8	9	20	21
Cikadu	6	6	10	9	16	15
Tanggeung	4	4	4	5	8	9
Pasirkuda	5	5	-	-	5	5
Kadupandak	6	6	5	7	11	13
Cijati	3	3	8	8	11	11
Takokak	7	7	4	5	11	12
Sukanagara	7	7	1	1	8	8
Pagelaran	6	6	3	3	9	9
Campaka	6	6	7	7	13	13
Campakamulya	2	2	2	2	4	4
Cibeber	6	6	11	11	17	17
Warungkondang	3	3	11	10	14	13
Gekbrong	1	1	2	4	3	5
Cilaku	3	3	16	16	19	19
Sukaluyu	2	2	11	11	13	13
Bojongpicung	3	3	4	5	7	8
Haurwangi	3	3	3	3	6	6
Ciranjang	2	2	12	13	14	15
Mande	3	3	4	4	7	7
Karantengah	4	4	15	19	19	23
Cianjur	5	5	22	24	27	29
Cugenang	3	3	15	16	18	19
Pacet	2	2	11	11	13	13
Cipanas	3	3	13	13	16	16
Sukaesmi	4	4	4	5	8	9
Cikalongkulon	6	6	5	5	11	11
Kabupaten Cianjur Cianjur Regency	155	155	237	252	392	407

Lanjutan Tabel/Continued Table 4.1.5

Kecamatan Subdistrict	Guru/Teacher					
	Negeri Public		Swasta Private		Jumlah Total	
	2021/2022	2022/2023	2021/2022	2022/2023	2021/2022	2022/2023
(1)	(8)	(9)	(10)	(11)	(12)	(13)
Agrabinta	47	41	38	41	85	82
Leles	51	54	9	9	60	63
Sindangbarang	96	98	40	42	136	140
Cidaun	129	136	68	57	197	193
Naringgul	114	127	26	21	140	148
Cibinong	122	121	47	47	169	168
Cikadu	63	63	60	56	123	119
Tanggeung	56	55	22	24	78	79
Pasirkuda	57	55	-	-	57	55
Kadupandak	75	73	28	33	103	106
Cijati	31	31	76	82	107	113
Takokak	100	90	24	35	124	125
Sukanagara	84	84	11	10	95	94
Pagelaran	91	89	31	32	122	121
Campaka	98	90	34	39	132	129
Campakamulya	31	32	15	15	46	47
Cibeber	154	155	81	74	235	229
Warungkondang	89	88	98	92	187	180
Gekbrong	39	46	27	28	66	74
Cilaku	104	105	160	154	264	259
Sukaluyu	59	58	92	95	151	153
Bojongpicung	93	94	29	43	122	137
Haurwangi	87	89	32	35	119	124
Ciranjang	60	56	130	136	190	192
Mande	106	108	26	25	132	133
Karantengah	166	166	193	224	359	390
Cianjur	204	205	244	239	448	444
Cugenang	100	94	163	190	263	284
Pacet	39	38	88	90	127	128
Cipanas	104	107	163	149	267	256
Sukaresmi	95	96	34	34	129	130
Cikalongkulon	110	117	48	47	158	164
Kabupaten Cianjur Cianjur Regency	2 854	2 861	2 137	2 198	4 991	5 059

Lanjutan Tabel/*Continued Table 4.1.5*

Kecamatan <i>Subdistrict</i>	Murid/ <i>Student</i>					
	Negeri <i>Public</i>		Swasta <i>Private</i>		Jumlah <i>Total</i>	
	2021/2022	2022/2023	2021/2022	2022/2023	2021/2022	2022/2023
(1)	(14)	(15)	(16)	(17)	(18)	(19)
Agrabinta	798	683	769	592	1 567	1 275
Leles	1 038	962	159	156	1 197	1 118
Sindangbarang	1 829	1 859	1 183	1 186	3 012	3 045
Cidaun	2 492	2 254	915	896	3 407	3 150
Naringgul	2 148	1 953	354	349	2 502	2 302
Cibinong	2 419	2 072	793	875	3 212	2 947
Cikadu	911	906	1 107	1 095	2 018	2 001
Tanggeung	1 046	1 005	437	390	1 483	1 395
Pasirkuda	1 012	1 015	-	-	1 012	1 015
Kadupandak	1 366	1 248	674	775	2 040	2 023
Cijati	625	617	1 483	1 548	2 108	2 165
Takokak	1 680	1 469	653	523	2 333	1 992
Sukanagara	1 823	1 536	144	120	1 967	1 656
Pagelaran	1 994	1 954	399	441	2 393	2 395
Campaka	2 393	2 026	627	672	3 020	2 698
Campakamulya	536	472	174	188	710	660
Cibeber	3 387	3 259	1 624	1 509	5 011	4 768
Warungkondang	1 912	1 888	1 645	1 436	3 557	3 324
Gekbrong	1 288	1 037	501	589	1 789	1 626
Cilaku	2 118	2 037	2 776	2 663	4 894	4 700
Sukaluyu	945	943	2 362	2 329	3 307	3 272
Bojongpicung	2 347	2 449	368	341	2 715	2 790
Haurwangi	1 836	1 789	692	739	2 528	2 528
Ciranjang	1 499	1 479	2 164	2 362	3 663	3 841
Mande	2 789	2 714	374	389	3 163	3 103
Karantengah	3 041	3 165	4 406	4 505	7 447	7 670
Cianjur	4 739	4 825	3 313	3 301	8 052	8 126
Cugenang	2 212	2 086	3 047	3 063	5 259	5 149
Pacet	1 053	973	2 322	2 350	3 375	3 323
Cipanas	2 481	2 509	2 566	2 300	5 047	4 809
Sukaresmi	2 386	2 224	897	1 006	3 283	3 230
Cikalongkulon	3 751	3 049	1 051	1 133	4 802	4 182
Kabupaten Cianjur <i>Cianjur Regency</i>	61 894	58 457	39 979	39 821	101 73	98 278

Sumber/*Source*: 2021/2022 - Kementerian Pendidikan dan Kebudayaan, Sistem Data Pokok Pendidikan, data semester ganjil/ *Ministry of Educations and Culture, Basic Education Data System, odd semester*
 2022/2023 - Kementerian Pendidikan, Kebudayaan, Riset, dan Teknologi, Sistem Data Pokok Pendidikan, data semester ganjil 2022/ *Ministry of Education, Culture, Research, and Technology, Basic Education Data System, odd semester 2022*

Tabel
Table 4.1.6

Jumlah Sekolah, Guru, dan Murid Madrasah Tsanawiyah (MTs) di Bawah Kementerian Agama Menurut Kecamatan di Kabupaten Cianjur, 2021/2022 dan 2022/2023
Number of Schools, Teachers, and Pupils in Madrasah Tsanawiyah (MTs) Under The Ministry of Religious Affairs by Subdistrict in Cianjur Regency, 2021/2022 and 2022/2023

Kecamatan Subdistrict	Sekolah/Schools					
	Negeri Public		Swasta Private		Jumlah Total	
	2021/2022	2022/2023	2021/2022	2022/2023	2021/2022	2022/2023
(1)	(2)	(3)	(4)	(5)	(6)	(7)
Agrabinta	-	-	1	1	1	1
Leles	-	-	5	5	5	5
Sindangbarang	1	1	1	1	2	2
Cidaun	-	-	10	10	10	10
Naringgul	-	-	3	3	3	3
Cibinong	-	-	4	4	4	4
Cikadu	-	-	2	2	2	2
Tanggeung	1	1	4	4	5	5
Pasirkuda	-	-	5	5	5	5
Kadupandak	-	-	2	2	2	2
Cijati	-	-	4	4	4	4
Takokak	-	-	5	5	5	5
Sukanagara	1	1	2	2	3	3
Pagelaran	-	-	7	7	7	7
Campaka	-	-	2	2	2	2
Campakamulya	-	-	5	5	5	5
Cibeber	-	-	7	7	7	7
Warungkondang	-	-	4	4	4	4
Gekbrong	-	-	4	4	4	4
Cilaku	1	1	7	7	8	8
Sukaluyu	-	-	5	5	5	5
Bojongpicung	-	-	4	4	4	4
Haurwangi	-	-	2	2	2	2
Ciranjang	1	1	7	8	8	9
Mande	-	-	5	5	5	5
Karantengah	-	-	12	12	12	12
Cianjur	1	1	8	8	9	9
Cugenang	-	-	2	2	2	2
Pacet	1	1	6	6	7	7
Cipanas	-	-	5	5	5	5
Sukaresmi	-	-	2	2	2	2
Cikalongkulon	-	-	10	10	10	10
Kabupaten Cianjur Cianjur Regency	7	7	152	153	159	160

Lanjutan Tabel/Continued Table 4.1.6

Kecamatan Subdistrict	Guru/Teachers					
	Negeri Public		Swasta Private		Jumlah Total	
	2021/2022	2022/2023	2021/2022	2022/2023	2021/2022	2022/2023
(1)	(8)	(9)	(10)	(11)	(12)	(13)
Agrabinta	-	-	10	11	10	11
Leles	-	-	79	83	79	83
Sindangbarang	21	14	21	20	42	34
Cidaun	-	-	129	119	129	119
Naringgul	-	-	53	54	53	54
Cibinong	-	-	53	41	53	41
Cikadu	-	-	26	23	26	23
Tanggeung	44	34	52	42	96	76
Pasirkuda	-	-	70	47	70	47
Kadupandak	-	-	13	13	13	13
Cijati	-	-	61	52	61	52
Takokak	-	-	76	67	76	67
Sukanagara	38	38	26	24	64	62
Pagelaran	-	-	106	102	106	102
Campaka	-	-	23	24	23	24
Campakamulya	-	-	62	57	62	57
Cibeber	-	-	99	103	99	103
Warungkondang	-	-	93	84	93	84
Gekbrong	-	-	46	47	46	47
Cilaku	53	54	127	97	180	151
Sukaluyu	-	-	111	100	111	100
Bojongpicung	-	-	88	85	88	85
Haurwangi	-	-	32	20	32	20
Ciranjang	49	47	112	106	161	153
Mande	-	-	67	60	67	60
Karantengah	-	-	184	179	184	179
Cianjur	65	46	137	113	202	159
Cugenang	-	-	20	19	20	19
Pacet	59	55	88	78	147	133
Cipanas	-	-	116	112	116	112
Sukaresmi	-	-	14	16	14	16
Cikalongkulon	-	-	159	153	159	153
Kabupaten Cianjur Cianjur Regency	329	288	2 353	2 151	2 682	2 439

Lanjutan Tabel/Continued Table 4.1.6

Kecamatan Subdistrict	Murid/Pupils					
	Negeri Public		Swasta Private		Jumlah Total	
	2021/2022	2022/2023	2021/2022	2022/2023	2021/2022	2022/2023
(1)	(14)	(15)	(16)	(17)	(18)	(19)
Agrabinta	-	-	92	92	92	92
Leles	-	-	785	833	785	833
Sindangbarang	136	117	239	256	375	373
Cidaun	-	-	1 174	1 097	1 174	1 097
Naringgul	-	-	618	643	618	643
Cibinong	-	-	478	443	478	443
Cikadu	-	-	232	251	232	251
Tanggeung	737	738	455	417	1 192	1 155
Pasirkuda	-	-	627	670	627	670
Kadupandak	-	-	81	70	81	70
Cijati	-	-	684	677	684	677
Takokak	-	-	763	695	763	695
Sukanagara	588	631	158	130	746	761
Pagelaran	-	-	1 348	1 402	1 348	1 402
Campaka	-	-	314	275	314	275
Campakamulya	-	-	614	612	614	612
Cibeber	-	-	1 046	1 013	1 046	1 013
Warungkondang	-	-	1 137	1 110	1 137	1 110
Gekbrong	-	-	277	325	277	325
Cilaku	579	517	1 231	1 164	1 810	1 681
Sukaluyu	-	-	1 774	1 634	1 774	1 634
Bojongpicung	-	-	1 569	1 325	1 569	1 325
Haurwangi	-	-	295	317	295	317
Ciranjang	620	592	1 532	1 619	2 152	2 211
Mande	-	-	1 030	933	1 030	933
Karangtengah	-	-	2 520	2 208	2 520	2 208
Cianjur	800	761	1 652	1 430	2 452	2 191
Cugenang	-	-	158	185	158	185
Pacet	732	751	1 188	1 191	1 920	1 942
Cipanas	-	-	1 339	1 207	1 339	1 207
Sukasemi	-	-	271	271	271	271
Cikalongkulon	-	-	1 783	1 861	1 783	1 861
Kabupaten Cianjur Cianjur Regency	4 192	4 107	27 464	26 356	31 518	30 463

Sumber/Source: Kementerian Agama, EMIS, data semester ganjil/ Ministry of Religious Affairs, EMIS, odd semester

Tabel
Table 4.1.7

Jumlah Sekolah, Guru, dan Murid Sekolah Menengah Atas (SMA) di Bawah Kementerian Pendidikan, Kebudayaan, Riset, dan Teknologi Menurut Kecamatan di Kabupaten Cianjur, 2021/2022 dan 2022/2023
Number of Schools, Teachers, and Pupils in Upper Secondary Schools Under The Ministry of Education, Culture, Research, and Technology by Subdistrict in Cianjur Regency, 2021/2022 and 2022/2023

Kecamatan Subdistrict	Sekolah/Schools					
	Negeri Public		Swasta Private		Jumlah Total	
	2021/2022	2022/2023	2021/2022	2022/2023	2021/2022	2022/2023
(1)	(2)	(3)	(4)	(5)	(6)	(7)
Agrabinta	-	-	3	3	3	3
Leles	-	-	3	3	3	3
Sindangbarang	1	1	3	3	4	4
Cidaun	-	-	7	7	7	7
Naringgul	-	-	4	4	4	4
Cibinong	2	2	2	2	4	4
Cikadu	-	-	3	3	3	3
Tanggeung	-	-	-	-	-	-
Pasirkuda	1	1	1	1	2	2
Kadupandak	1	1	2	2	3	3
Cijati	-	-	2	2	2	2
Takokak	-	-	2	2	2	2
Sukanagara	1	1	-	-	1	1
Pagelaran	1	1	1	1	2	2
Campaka	-	-	-	-	-	-
Campakamulya	-	-	-	-	-	-
Cibeber	1	1	3	3	4	4
Warungkondang	-	-	-	-	-	-
Gekbrong	1	1	-	-	1	1
Cilaku	1	1	5	5	6	6
Sukaluyu	-	-	3	3	3	3
Bojongpicung	1	1	-	-	1	1
Haurwangi	-	-	2	2	2	2
Ciranjang	1	1	2	2	3	3
Mande	1	1	-	-	1	1
Karangtengah	1	1	5	6	6	7
Cianjur	2	2	10	10	12	12
Cugenang	-	-	2	2	2	2
Pacet	1	1	3	3	4	4
Cipanas	-	-	4	4	4	4
Sukaresmi	1	1	2	2	3	3
Cikalongkulon	-	-	3	3	3	3
Kabupaten Cianjur Cianjur Regency	18	18	77	78	95	96

Lanjutan Tabel/Continued Table 4.1.7

Kecamatan Subdistrict	Guru/Teacher					
	Negeri Public		Swasta Private		Jumlah Total	
	2021/2022	2022/2023	2021/2022	2022/2023	2021/2022	2022/2023
(1)	(8)	(9)	(10)	(11)	(12)	(13)
Agrabinta	-	-	26	28	26	28
Leles	-	-	27	26	27	26
Sindangbarang	31	43	14	20	45	63
Cidaun	-	-	51	53	51	53
Naringgul	-	-	35	32	35	32
Cibinong	34	40	11	14	45	54
Cikadu	-	-	16	25	16	25
Tanggeung	-	-	-	-	-	-
Pasirkuda	14	16	8	11	22	27
Kadupandak	29	29	9	10	38	39
Cijati	-	-	14	14	14	14
Takokak	-	-	30	23	30	23
Sukanagara	45	55	-	-	45	55
Pagelaran	29	36	12	14	41	50
Campaka	-	-	-	-	-	-
Campakamulya	-	-	-	-	-	-
Cibeber	40	38	24	29	64	67
Warungkondang	-	-	-	-	-	-
Gekbrong	28	32	-	-	28	32
Cilaku	61	73	43	42	104	115
Sukaluyu	-	-	37	31	37	31
Bojongpicung	29	34	-	-	29	34
Haurwangi	-	-	18	21	18	21
Ciranjang	62	62	39	39	101	101
Mande	48	57	-	-	48	57
Karantengah	17	17	93	98	110	115
Cianjur	133	141	125	123	258	264
Cugenang	-	-	27	30	27	30
Pacet	36	56	47	50	83	106
Cipanas	-	-	51	57	51	57
Sukaesmi	65	74	15	15	80	89
Cikalongkulon	-	-	49	49	49	49
Kabupaten Cianjur Cianjur Regency	701	803	821	854	1 522	1 657

Lanjutan Tabel/Continued Table 4.1.7

Kecamatan Subdistrict	Murid/Student					
	Negeri Public		Swasta Private		Jumlah Total	
	2021/2022	2022/2023	2021/2022	2022/2023	2021/2022	2022/2023
(1)	(14)	(15)	(16)	(17)	(18)	(19)
Agrabinta	-	-	667	579	667	579
Leles	-	-	370	348	370	348
Sindangbarang	699	749	687	660	1 386	1 409
Cidaun	-	-	1 475	1 423	1 475	1 423
Naringgul	-	-	773	698	773	698
Cibinong	765	752	292	295	1 057	1 047
Cikadu	-	-	644	-	644	678
Tanggeung	-	-	-	-	-	-
Pasirkuda	599	407	251	315	850	722
Kadupandak	481	498	346	304	827	802
Cijati	-	-	504	524	504	524
Takokak	-	-	912	704	912	704
Sukanagara	1 111	1 215	-	-	1 111	1 215
Pagelaran	545	500	404	402	949	902
Campaka	-	-	-	-	-	-
Campakamulya	-	-	-	-	-	-
Cibeber	1 042	1 128	345	396	1 387	1 524
Warungkondang	-	-	-	-	-	-
Gekbrong	675	819	-	-	675	819
Cilaku	1 233	1 232	834	864	2 067	2 096
Sukaluyu	-	-	663	647	663	647
Bojongpicung	611	626	-	-	611	626
Haurwangi	-	-	370	438	370	438
Ciranjang	1 286	1 269	615	659	1 901	1 928
Mande	1 194	1 142	-	-	1 194	1 142
Karantengah	254	313	1 979	1 936	2 233	2 249
Cianjur	2 496	2 509	2 886	2 433	5 382	4 942
Cugenang	-	-	355	286	355	286
Pacet	604	837	564	602	1 168	1 439
Cipanas	-	-	1 110	1 122	1 110	1 122
Sukaresmi	1 377	1 343	501	456	1 878	1 799
Cikalongkulon	-	-	1 810	1 454	1 810	1 454
Kabupaten Cianjur Cianjur Regency	14 972	15 339	19 357	18 223	34 329	33 562

Sumber/Source: 2021/2022 - Kementerian Pendidikan dan Kebudayaan, Sistem Data Pokok Pendidikan, data semester ganjil/ Ministry of Educations and Culture, Basic Education Data System, odd semester
2022/2023 - Kementerian Pendidikan, Kebudayaan, Riset, dan Teknologi, Sistem Data Pokok Pendidikan, data semester ganjil 2022/ Ministry of Education, Culture, Research, and Technology, Basic Education Data System, odd semester 2022

Tabel
Table 4.1.8

Jumlah Sekolah, Guru, dan Murid Sekolah Menengah Kejuruan (SMK) di Bawah Kementerian Pendidikan, Kebudayaan, Riset, dan Teknologi Menurut Kecamatan di Kabupaten Cianjur, 2021/2022 dan 2022/2023
Number of Schools, Teachers, and Pupils in Vocational High Schools Under The Ministry of Education, Culture, Research, and Technology by Subdistrict in Cianjur Regency, 2021/2022 and 2022/2023

Kecamatan Subdistrict	Sekolah/Schools					
	Negeri Public		Swasta Private		Jumlah Total	
	2021/2022	2022/2023	2021/2022	2022/2023	2021/2022	2022/2023
(1)	(2)	(3)	(4)	(5)	(6)	(7)
Agrabinta	1	1	-	-	1	1
Leles	2	2	2	2	4	4
Sindangbarang	1	1	4	4	5	5
Cidaun	1	1	8	8	9	9
Naringgul	1	1	2	2	3	3
Cibinong	1	1	1	1	2	2
Cikadu	1	1	2	1	3	2
Tanggeung	1	1	2	2	3	3
Pasirkuda	1	1	1	2	2	3
Kadupandak	-	-	5	4	5	4
Cijati	1	1	5	6	6	7
Takokak	1	1	4	4	5	5
Sukanagara	1	1	1	1	2	2
Pagelaran	1	1	2	2	3	3
Campaka	1	1	2	2	3	3
Campakamulya	-	-	2	2	2	2
Cibeber	-	-	9	8	9	8
Warungkondang	-	-	8	8	8	8
Gekbrong	-	-	1	1	1	1
Cilaku	3	3	10	10	13	13
Sukaluyu	1	1	6	6	7	7
Bojongpicung	1	1	4	4	5	5
Haurwangi	1	1	3	3	4	4
Ciranjang	-	-	5	5	5	5
Mande	-	-	2	2	2	2
Karangtengah	1	1	15	15	16	16
Cianjur	1	1	20	20	21	21
Cugenang	1	1	6	6	7	7
Pacet	2	2	9	9	11	11
Cipanas	1	1	8	8	9	9
Sukaresmi	-	-	2	2	2	2
Cikalongkulon	1	1	7	7	8	8
Kabupaten Cianjur Cianjur Regency	28	28	158	157	186	185

Lanjutan Tabel/*Continued Table* 4.1.8

Kecamatan Subdistrict	Guru/Teacher					
	Negeri Public		Swasta Private		Jumlah Total	
	2021/2022	2022/2023	2021/2022	2022/2023	2021/2022	2022/2023
(1)	(8)	(9)	(10)	(11)	(12)	(13)
Agrabinta	22	20	-	-	22	20
Leles	52	53	28	26	80	79
Sindangbarang	17	17	33	27	50	44
Cidaun	39	40	76	77	115	117
Naringgul	20	21	25	22	45	43
Cibinong	22	22	19	23	41	45
Cikadu	24	24	7	2	31	26
Tanggeung	51	52	16	20	67	72
Pasirkuda	24	23	3	7	27	30
Kadupandak	-	-	16	12	16	12
Cijati	25	31	27	23	52	54
Takokak	28	30	18	22	46	52
Sukanagara	19	21	12	10	31	31
Pagelaran	53	57	7	7	60	64
Campaka	32	37	18	17	50	54
Campakamulya	-	-	10	8	10	8
Cibeber	-	-	128	107	128	107
Warungkondang	-	-	72	74	72	74
Gekbrong	-	-	11	13	11	13
Cilaku	192	189	155	152	347	341
Sukaluyu	45	59	124	118	169	177
Bojongpicung	77	95	45	41	122	136
Haurwangi	35	38	53	63	88	101
Ciranjang	-	-	48	48	48	48
Mande	-	-	27	31	27	31
Karangtengah	46	47	331	308	377	355
Cianjur	82	89	312	305	394	394
Cugenang	25	32	48	55	73	87
Pacet	90	108	111	99	201	207
Cipanas	79	89	99	93	178	182
Sukaesmi	-	-	14	14	14	14
Cikalongkulon	58	64	75	77	133	141
Kabupaten Cianjur Cianjur Regency	1 157	1 258	1 968	1 901	3 125	3 159

Lanjutan Tabel/Continued Table 4.1.8

Kecamatan Subdistrict	Murid/Student					
	Negeri Public		Swasta Private		Jumlah Total	
	2021/2022	2022/2023	2021/2022	2022/2023	2021/2022	2022/2023
(1)	(14)	(15)	(16)	(17)	(18)	(19)
Agrabinta	289	323	-	-	289	323
Leles	621	693	390	417	1 011	1 110
Sindangbarang	162	150	733	539	895	689
Cidaun	721	735	2 042	1 446	2 763	2 181
Naringgul	410	488	228	229	638	717
Cibinong	327	334	425	300	752	634
Cikadu	265	221	247	119	512	340
Tanggeung	1 109	998	439	405	1 548	1 403
Pasirkuda	335	316	82	197	417	513
Kadupandak	-	-	751	632	751	632
Cijati	541	594	1 011	1 031	1 552	1 625
Takokak	458	475	835	605	1 293	1 080
Sukanagara	495	490	224	203	719	693
Pagelaran	1 006	965	645	431	1 651	1 396
Campaka	803	886	179	214	982	1 100
Campakamulya	-	-	309	251	309	251
Cibeber	-	-	2 875	2 136	2 875	2 136
Warungkondang	-	-	1 575	1 440	1 575	1 440
Gekbrong	-	-	361	306	361	306
Cilaku	3 027	2 759	3 221	2 730	6 248	5 489
Sukaluyu	753	819	2 926	2 662	3 679	3 481
Bojongpicung	1 786	1 933	1 013	938	2 799	2 871
Haurwangi	566	719	1 391	1 305	1 957	2 024
Ciranjang	-	-	729	602	729	602
Mande	-	-	610	642	610	642
Karangtengah	1 554	1 210	6 501	5 558	8 055	6 768
Cianjur	1 719	1 757	5 482	4 698	7 201	6 455
Cugenang	441	461	1 027	991	1 468	1 452
Pacet	1 863	1 914	2 113	1 764	3 976	3 678
Cipanas	1 851	1 849	2 179	1 600	4 030	3 449
Sukaesmi	-	-	261	217	261	217
Cikalongkulon	2 025	1 610	2 051	1 980	4 076	3 590
Kabupaten Cianjur Cianjur Regency	23 127	22 699	42 855	36 588	65 982	59 287

Sumber/Source: 2021/2022 - Kementerian Pendidikan dan Kebudayaan, Sistem Data Pokok Pendidikan, data semester ganjil/
Ministry of Educations and Culture, Basic Education Data System, odd semester
2022/2023 - Kementerian Pendidikan, Kebudayaan, Riset, dan Teknologi, Sistem Data Pokok Pendidikan, data
semester ganjil 2022/ Ministry of Education, Culture, Research, and Technology, Basic Education Data System, odd
semester 2022

Tabel
Table 4.1.9

Jumlah Sekolah, Guru, dan Murid Madrasah Aliyah (MA) di Bawah Kementerian Agama Menurut Kecamatan di Kabupaten Cianjur, 2021/2022 dan 2022/2023

Number of Schools, Teachers, and Pupils in Madrasah Aliyah (MA) Under The Ministry of Religious Affairs by Subdistrict in Cianjur Regency, 2021/2022 and 2022/2023

Kecamatan Subdistrict	Sekolah/Schools					
	Negeri Public		Swasta Private		Jumlah Total	
	2021/2022	2022/2023	2021/2022	2022/2023	2021/2022	2022/2023
(1)	(2)	(3)	(4)	(5)	(6)	(7)
Agrabinta	-	-	-	-	-	-
Leles	-	-	1	1	1	1
Sindangbarang	-	-	2	2	2	2
Cidaun	-	-	3	3	3	3
Naringgul	-	-	1	1	1	1
Cibinong	-	-	2	2	2	2
Cikadu	-	-	1	1	1	1
Tanggeung	1	1	2	2	3	3
Pasirkuda	-	-	3	3	3	3
Kadupandak	-	-	-	-	-	-
Cijati	-	-	2	2	2	2
Takokak	-	-	3	3	3	3
Sukanagara	-	-	1	1	1	1
Pagelaran	-	-	1	2	1	2
Campaka	-	-	1	1	1	1
Campakamulya	-	-	2	2	2	2
Cibeber	-	-	3	4	3	4
Warungkondang	-	-	1	2	1	2
Gekbrong	-	-	2	2	2	2
Cilaku	-	-	5	5	5	5
Sukaluyu	-	-	3	3	3	3
Bojongpicung	-	-	1	1	1	1
Haurwangi	-	-	-	-	-	-
Ciranjang	-	-	7	7	7	7
Mande	-	-	5	5	5	5
Karangtengah	-	-	5	5	5	5
Cianjur	1	1	1	1	2	2
Cugenang	-	-	1	1	1	1
Pacet	1	1	3	3	4	4
Cipanas	-	-	3	3	3	3
Sukaresmi	-	-	1	1	1	1
Cikalongkulon	-	-	2	2	2	2
Kabupaten Cianjur Cianjur Regency	3	3	70	71	73	74

Lanjutan Tabel/Continued Table 4.1.9

Kecamatan Subdistrict	Guru/Teacher					
	Negeri Public		Swasta Private		Jumlah Total	
	2021/2022	2022/2023	2021/2022	2022/2023	2021/2022	2022/2023
(1)	(8)	(9)	(10)	(11)	(12)	(13)
Agrabinta	-	-	-	-	-	-
Leles	-	-	20	20	20	20
Sindangbarang	-	-	24	26	24	26
Cidaun	-	-	50	47	50	47
Naringgul	-	-	19	35	19	35
Cibinong	-	-	17	21	17	21
Cikadu	-	-	14	6	14	6
Tanggeung	52	49	26	22	78	71
Pasirkuda	-	-	27	23	27	23
Kadupandak	-	-	-	-	-	-
Cijati	-	-	37	29	37	29
Takokak	-	-	41	41	41	41
Sukanagara	-	-	23	20	23	20
Pagelaran	-	-	10	16	10	16
Campaka	-	-	7	7	7	7
Campakamulya	-	-	27	19	27	19
Cibeber	-	-	36	42	36	42
Warungkondang	-	-	31	37	31	37
Gekbrong	-	-	24	21	24	21
Cilaku	-	-	63	61	63	61
Sukaluyu	-	-	51	44	51	44
Bojongpicung	-	-	17	17	17	17
Haurwangi	-	-	-	-	-	-
Ciranjang	-	-	73	66	73	66
Mande	-	-	53	49	53	49
Karangtengah	-	-	73	73	73	73
Cianjur	85	86	13	19	98	105
Cugenang	-	-	16	17	16	17
Pacet	85	79	34	23	119	102
Cipanas	-	-	46	43	46	43
Sukaresmi	-	-	6	5	6	5
Cikalongkulon	-	-	27	25	27	25
Kabupaten Cianjur Cianjur Regency	222	214	925	874	1 147	1 088

Lanjutan Tabel/*Continued Table* 4.1.9

Kecamatan Subdistrict	Murid/Student					
	Negeri Public		Swasta Private		Jumlah Total	
	2021/2022	2022/2023	2021/2022	2022/2023	2021/2022	2022/2023
(1)	(14)	(15)	(16)	(17)	(18)	(19)
Agrabinta	-	-	-	-	-	-
Leles	-	-	463	421	463	421
Sindangbarang	-	-	507	533	507	533
Cidaun	-	-	529	595	529	595
Naringgul	-	-	278	488	278	488
Cibinong	-	-	227	218	227	218
Cikadu	-	-	165	171	165	171
Tanggeung	528	479	231	207	759	686
Pasirkuda	-	-	282	283	282	283
Kadupandak	-	-	-	-	-	-
Cijati	-	-	505	440	505	440
Takokak	-	-	325	403	325	403
Sukanagara	-	-	161	165	161	165
Pagelaran	-	-	195	316	195	316
Campaka	-	-	109	99	109	99
Campakamulya	-	-	203	216	203	216
Cibeber	-	-	246	199	246	199
Warungkondang	-	-	561	587	561	587
Gekbrong	-	-	89	86	89	86
Cilaku	-	-	390	461	390	461
Sukaluyu	-	-	622	692	622	692
Bojongpicung	-	-	105	119	105	119
Haurwangi	-	-	-	-	-	-
Ciranjang	-	-	616	605	616	605
Mande	-	-	363	360	363	360
Karangtengah	-	-	612	699	612	699
Cianjur	1 062	1 150	166	169	1 228	1 319
Cugenang	-	-	80	74	80	74
Pacet	1 009	1 045	199	227	1 208	1 272
Cipanas	-	-	437	471	437	471
Sukaresmi	-	-	98	95	98	95
Cikalongkulon	-	-	322	390	322	390
Kabupaten Cianjur Cianjur Regency	2 599	2 674	9 168	9 789	11 767	12 463

Sumber/Source: Kementerian Agama, EMIS, data semester ganjil/ Ministry of Religious Affairs, EMIS, odd semester

Tabel
Table 4.1.10

Jumlah Desa¹/Kelurahan yang Memiliki Fasilitas Sekolah Menurut Kecamatan dan Tingkat Pendidikan di Kabupaten Cianjur, 2019–2021
Number of Villages¹/Kelurahan Having Educational Facilities by Subdistrict and Educational Level in Cianjur Regency, 2019–2021

Kecamatan Subdistrict	SD Primary School		
	2019	2020	2021
(1)	(2)	(3)	(4)
Agrabinta	11	11	11
Leles	12	12	12
Sindangbarang	11	11	11
Cidaun	14	14	14
Naringgul	11	11	11
Cibinong	14	14	14
Cikadu	10	10	10
Tanggeung	12	12	12
Pasirkuda	9	9	9
Kadupandak	14	14	14
Cijati	10	10	10
Takokak	9	9	9
Sukanagara	10	10	10
Pagelaran	14	14	14
Campaka	11	11	11
Campakamulya	5	5	5
Cibeber	18	18	18
Warungkondang	11	11	11
Gekbrong	8	8	8
Cilaku	10	10	10
Sukaluyu	10	10	10
Bojongpicung	11	11	11
Haurwangi	8	8	8
Ciranjang	9	9	9
Mande	12	12	12
Karangtengah	16	16	16
Cianjur	11	11	11
Cugenang	16	16	16
Pacet	7	7	7
Cipanas	7	7	7
Sukaesmi	11	11	11
Cikalongkulon	18	18	18
Kabupaten Cianjur Cianjur Regency	360	360	360

Lanjutan Tabel/*Continued Table* 4.1.10

Kecamatan Subdistrict	SMP Junior High School		
	2019	2020	2021
(1)	(5)	(6)	(7)
Agrabinta	6	6	6
Leles	9	9	9
Sindangbarang	9	10	9
Cidaun	13	13	14
Naringgul	11	11	11
Cibinong	12	12	14
Cikadu	9	9	9
Tanggeung	9	10	10
Pasirkuda	8	8	8
Kadupandak	11	12	12
Cijati	9	9	9
Takokak	9	9	9
Sukanagara	9	9	9
Pagelaran	13	13	13
Campaka	10	10	10
Campakamulya	4	4	5
Cibeber	13	13	14
Warungkondang	8	8	8
Gekbrong	6	6	5
Cilaku	10	10	10
Sukaluyu	9	9	9
Bojongpicung	7	7	7
Haurwangi	5	5	6
Ciranjang	9	9	9
Mande	8	8	9
Karagtengah	12	12	12
Cianjur	10	10	10
Cugenang	10	10	12
Pacet	7	7	6
Cipanas	6	6	6
Sukaesmi	6	8	8
Cikalongkulon	13	13	13
Kabupaten Cianjur Cianjur Regency	290	295	301

Lanjutan Tabel/Continued Table 4.1.10

Kecamatan Subdistrict	SMA Senior High School		
	2019	2020	2021
(1)	(8)	(9)	(10)
Agrabinta	3	3	4
Leles	3	3	3
Sindangbarang	5	5	5
Cidaun	10	10	9
Naringgul	4	5	4
Cibinong	5	5	6
Cikadu	4	4	4
Tanggeung	3	3	3
Pasirkuda	5	5	5
Kadupandak	3	4	4
Cijati	3	3	3
Takokak	4	4	4
Sukanagara	2	2	2
Pagelaran	2	3	3
Campaka	1	1	1
Campakamulya	2	2	2
Cibeber	6	6	7
Warungkondang	2	2	3
Gekbrong	2	2	2
Cilaku	7	9	8
Sukaluyu	5	5	6
Bojongpicung	3	3	3
Haurwangi	2	2	2
Ciranjang	5	5	5
Mande	6	6	6
Karantengah	8	8	8
Cianjur	7	7	7
Cugenang	2	2	2
Pacet	4	4	3
Cipanas	5	5	4
Sukaresmi	2	3	3
Cikalongkulon	3	3	3
Kabupaten Cianjur Cianjur Regency	128	134	134

Lanjutan Tabel/*Continued Table* 4.1.10

Kecamatan <i>Subdistrict</i>	SMK <i>Vocational School</i>		
	2019	2020	2021
(1)	(11)	(12)	(13)
Agrabinta	1	1	1
Leles	3	3	3
Sindangbarang	4	4	4
Cidaun	5	5	6
Naringgul	3	3	3
Cibinong	2	2	2
Cikadu	3	3	3
Tanggeung	4	5	5
Pasirkuda	2	3	3
Kadupandak	2	3	5
Cijati	7	7	7
Takokak	5	5	5
Sukanagara	4	4	3
Pagelaran	4	4	4
Campaka	4	5	4
Campakamulya	3	3	3
Cibeber	8	9	10
Warungkondang	5	5	6
Gekbrong	1	1	3
Cilaku	6	6	6
Sukaluyu	5	5	5
Bojongpicung	5	6	4
Haurwangi	2	2	2
Ciranjang	6	6	5
Mande	2	2	2
Karangtengah	12	12	13
Cianjur	7	7	7
Cugenang	6	6	6
Pacet	6	6	5
Cipanas	4	5	5
Sukaresmi	5	8	6
Cikalongkulon	4	6	7
Kabupaten Cianjur <i>Cianjur Regency</i>	140	152	153

Lanjutan Tabel/Continued Table 4.1.10

Kecamatan Subdistrict	Perguruan Tinggi University		
	2019	2020	2021
(1)	(14)	(15)	(16)
Agrabinta	-	-	-
Leles	-	-	-
Sindangbarang	-	-	-
Cidaun	-	-	-
Naringgul	-	-	-
Cibinong	1	1	1
Cikadu	-	-	-
Tanggeung	-	-	-
Pasirkuda	-	-	-
Kadupandak	-	-	-
Cijati	-	-	-
Takokak	-	-	-
Sukanagara	-	-	-
Pagelaran	-	-	-
Campaka	-	-	-
Campakamulya	-	-	-
Cibeber	-	-	-
Warungkondang	-	-	-
Gekbrong	-	-	-
Cilaku	1	1	2
Sukaluyu	-	-	-
Bojongpicung	-	-	-
Haurwangi	-	-	-
Ciranjang	2	2	2
Mande	-	-	-
Karantengah	1	1	1
Cianjur	4	4	4
Cugenang	2	2	2
Pacet	2	2	3
Cipanas	1	1	1
Sukaresmi	-	-	-
Cikalongkulon	-	-	-
Kabupaten Cianjur Cianjur Regency	14	14	16

Catatan/Note: ¹ Desa pada tabel ini termasuk Unit Permukiman Transmigrasi (UPT) yang masih dibina oleh kementerian terkait dan nagari di Provinsi Sumatera Barat/ Villages in this table include Transmigration Settlement Unit which is still fostered by the relevant ministries and the nagari in the Province of Sumatera Barat

Sumber/Source: BPS, Pendataan Potensi Desa (Podes)/ BPS–Statistics Indonesia, Village Potential Data Collection

Tabel
Table 4.1.11

Angka Partisipasi Murni (APM) dan Angka Partisipasi Kasar (APK) Menurut Jenjang Pendidikan di Kabupaten Cianjur, 2021 dan 2022
Net Participation Rates and Gross Participation Rates by Educational Level in Cianjur Regency, 2021 and 2022

Jenjang Pendidikan Educational Level	Angka Partisipasi Murni (APM) Net Participation Rates		Angka Partisipasi Kasar (APK) Gross Participation Rates	
	2021	2022	2021	2022
(1)	(2)	(3)	(4)	(5)
SD/MI Elementary School	98,80	100,00	102,46	102,66
SMP/MTs Junior High School	80,86	80,87	95,85	97,80
SMA/SMK/MA Senior High School	45,06	48,50	61,51	62,88

Sumber/Source: BPS, Survei Sosial Ekonomi Nasional (Susenas)/BPS-Statistics Indonesia, National Socioeconomic Survey

4.2 KESEHATAN HEALTHY

Tabel 4.2.1 Jumlah Desa¹/Kelurahan Yang Memiliki Sarana Kesehatan Menurut Kecamatan di Kabupaten Cianjur, 2020–2022
Number of Villages¹/Kelurahan Having Health Facilities by Subdistrict in Cianjur Regency, 2020–2022

Kecamatan <i>Subdistrict</i>	Rumah Sakit <i>Hospital</i>		
	2020	2021	2022
(1)	(1)	(2)	(3)
Agrabinta	-	-	-
Leles	-	-	-
Sindangbarang	-	-	-
Cidaun	-	-	-
Naringgul	-	-	-
Cibinong	-	-	-
Cikadu	-	-	-
Tanggeung	-	-	-
Pasirkuda	-	-	-
Kadupandak	-	-	-
Cijati	-	-	-
Takokak	-	-	-
Sukanagara	-	-	-
Pagelaran	1	1	1
Campaka	-	-	-
Campakamulya	-	-	-
Cibeber	-	-	-
Warungkondang	-	-	-
Gekbrong	-	-	-
Cilaku	-	-	-
Sukaluyu	-	-	-
Bojongpicung	-	-	-
Haurwangi	-	-	-
Ciranjang	-	-	-
Mande	-	-	-
Karangtengah	1	1	1
Cianjur	2	2	2
Cugenang	-	-	-
Pacet	-	-	-
Cipanas	1	1	1
Sukaresmi	-	-	-
Cikalongkulon	-	-	-
Kabupaten Cianjur <i>Cianjur Regency</i>	5	5	5

Lanjutan Tabel/*Continued Table* 4.2.1

Kecamatan <i>Subdistrict</i>	Rumah Sakit Bersalin <i>Maternity Hospital</i>		
	2020	2021	2022
(1)	(4)	(5)	(6)
Agrabinta	–	–	–
Leles	–	–	–
Sindangbarang	–	–	–
Cidaun	–	–	–
Naringgul	–	–	–
Cibinong	–	–	–
Cikadu	–	–	–
Tangeung	–	–	–
Pasirkuda	–	–	–
Kadupandak	–	–	–
Cijati	–	–	–
Takokak	–	–	–
Sukanagara	–	–	–
Pagelaran	–	–	–
Campaka	–	–	–
Campakamulya	–	–	–
Cibeber	–	–	–
Warungkondang	–	–	–
Gekbrong	–	–	–
Cilaku	–	–	–
Sukaluyu	–	–	–
Bojongpicung	–	–	–
Haurwangi	–	–	–
Ciranjang	–	–	–
Mande	–	–	–
Karangtengah	–	–	–
Cianjur	–	–	–
Cugenang	–	–	–
Pacet	–	–	–
Cipanas	–	–	–
Sukaesmi	–	–	–
Cikalongkulon	–	–	–
Kabupaten Cianjur <i>Cianjur Regency</i>	0	0	0

Lanjutan Tabel/Continued Table 4.2.1

Kecamatan Subdistrict	Poliklinik Polyclinic	
	2020	2021
(1)	(7)	(8)
Agrabinta	–	7
Leles	–	–
Sindangbarang	–	8
Cidaun	1	1
Naringgul	–	1
Cibinong	–	–
Cikadu	–	2
Tangeung	–	–
Pasirkuda	–	–
Kadupandak	1	1
Cijati	5	7
Takokak	–	–
Sukanagara	1	1
Pagelaran	1	2
Campaka	2	2
Campakamulya	–	1
Cibeber	1	3
Warungkondang	3	3
Gekbrong	1	1
Cilaku	3	3
Sukaluyu	–	–
Bojongpicung	1	–
Haurwangi	–	–
Ciranjang	3	3
Mande	1	2
Karangtengah	7	8
Cianjur	5	6
Cugenang	–	–
Pacet	3	3
Cipanas	5	5
Sukaesmi	4	6
Cikalongkulon	1	1
Kabupaten Cianjur Cianjur Regency	49	77

Lanjutan Tabel/*Continued Table* 4.2.1

Kecamatan <i>Subdistrict</i>	Puskesmas <i>Public Health Center</i>		
	2020	2021	2022
(1)	(9)	(10)	(11)
Agrabinta	1	1	1
Leles	1	1	1
Sindangbarang	1	1	1
Cidaun	2	2	2
Naringgul	1	1	1
Cibinong	2	2	2
Cikadu	2	2	2
Tanggeung	1	1	1
Pasirkuda	1	1	1
Kadupandak	1	1	1
Cijati	2	2	2
Takokak	1	1	1
Sukanagara	1	1	1
Pagelaran	2	2	2
Campaka	1	1	1
Campakamulya	1	1	1
Cibeber	2	2	2
Warungkondang	1	1	1
Gekbrong	1	1	1
Cilaku	1	1	1
Sukaluyu	1	1	1
Bojongpicung	2	2	2
Haurwangi	1	1	1
Ciranjang	1	1	1
Mande	2	2	2
Karantengah	2	2	2
Cianjur	3	3	3
Cugenang	2	2	2
Pacet	2	2	2
Cipanas	1	1	1
Sukaesmi	2	2	2
Cikalongkulon	2	2	2
Kabupaten Cianjur <i>Cianjur Regency</i>	47	47	47

Lanjutan Tabel/Continued Table 4.2.1

Kecamatan Subdistrict	Puskesmas Pembantu Subsidiary of Public Health Center	
	2020	2021
(1)	(12)	(13)
Agrabinta	1	-
Leles	2	2
Sindangbarang	3	-
Cidaun	3	3
Naringgul	4	4
Cibinong	6	5
Cikadu	2	3
Tanggeung	4	4
Pasirkuda	2	3
Kadupandak	3	3
Cijati	1	2
Takokak	4	4
Sukanagara	4	5
Pagelaran	2	2
Campaka	3	4
Campakamulya	3	4
Cibeber	6	6
Warungkondang	2	2
Gekbrong	1	1
Cilaku	6	6
Sukaluyu	4	5
Bojongpicung	5	5
Haurwangi	3	3
Ciranjang	4	4
Mande	3	3
Karantengah	7	7
Cianjur	4	4
Cugenang	3	7
Pacet	4	3
Cipanas	2	2
Sukaresmi	3	3
Cikalongkulon	4	4
Kabupaten Cianjur Cianjur Regency	108	113

Lanjutan Tabel/Continued Table 4.2.1

Kecamatan Subdistrict	Apotek Pharmacy	
	2020	2021
(1)	(14)	(15)
Agrabinta	2	2
Leles	2	3
Sindangbarang	2	2
Cidaun	1	1
Naringgul	2	2
Cibinong	2	2
Cikadu	1	1
Tangeung	1	1
Pasirkuda	1	2
Kadupandak	2	1
Cijati	1	1
Takokak	–	–
Sukanagara	4	2
Pagelaran	3	2
Campaka	2	1
Campakamulya	–	1
Cibeber	5	6
Warungkondang	3	2
Gekbrong	1	1
Cilaku	3	4
Sukaluyu	3	4
Bojongpicung	3	3
Haurwangi	3	3
Ciranjang	3	3
Mande	2	3
Karangtengah	7	10
Cianjur	8	9
Cugenang	4	3
Pacet	3	4
Cipanas	3	3
Sukaesmi	3	2
Cikalongkulon	3	4
Kabupaten Cianjur Cianjur Regency	83	88

Catatan/ Note: ¹ Desa pada tabel ini termasuk Unit Permukiman Transmigrasi (UPT) yang masih dibina oleh kementerian terkait dan nagari di Provinsi Sumatera Barat/ Villages in this table include Transmigration Settlement Unit which is still fostered by the relevant ministries and the nagari in the Province of Sumatera Barat

Sumber/Source: BPS, Pendataan Potensi Desa (Podes)/ BPS–Statistics Indonesia, Village Potential Data Collection

Tabel
Table 4.2.2

Jumlah Tenaga Kesehatan Menurut Kecamatan di Kabupaten Cianjur, 2022
Number of Health Human Resources by Subdistrict in Cianjur Regency, 2022

Kecamatan Subdistrict	Dokter Doctor	Dokter Gigi Dentist	Perawat Nurse	Bidan Midwife	Tenaga Kefarmasian Pharmacist
(1)	(2)	(3)	(4)	(5)	(6)
Agrabinta	2	0	23	31	2
Leles	1	0	18	33	0
Sindangbarang	3	0	46	38	1
Cidaun	3	1	44	52	2
Naringgul	1	1	17	29	1
Cibinong	3	1	25	44	3
Cikadu	2	2	24	30	2
Tanggeung	1	1	13	32	1
Pasirkuda	1	1	12	24	1
Kadupandak	1	1	9	45	1
Cijati	3	1	20	34	3
Takokak	1	1	11	23	1
Sukanagara	2	1	21	30	2
Pagelaran	18	4	85	93	8
Campaka	2	0	15	24	2
Campakamulya	1	0	9	17	0
Cibeber	5	2	23	55	2
Warungkondang	4	1	17	32	2
Gekbrong	3	1	12	20	1
Cilaku	4	1	20	48	1
Sukaluyu	3	0	12	31	2
Bojongpicung	3	2	20	49	2
Haurwangi	2	1	18	34	1
Ciranjang	4	1	28	33	4
Mande	5	2	26	51	4
Karangtengah	23	4	256	95	16
Cianjur	48	8	621	181	39
Cugenang	6	2	19	54	2
Pacet	4	2	17	35	3
Cipanas	17	5	168	71	10
Sukaresmi	3	1	16	55	2
Cikalongkulon	3	2	26	56	2
Kabupaten Cianjur Cianjur Regency	182	50	1691	1479	123

Lanjutan Tabel/*Continued Table 4.2.2*

Kecamatan <i>Subdistrict</i>	Tenaga Kesehatan Masyarakat <i>Public Health worker</i>	Tenaga Kesehatan Lingkungan <i>Environmental Health Worker</i>	Tenaga Gizi <i>Nutritionist</i>	Ahli Teknologi Laboratorium Medik <i>Medical Laboratory Technician</i>
(1)	(7)	(8)	(9)	(10)
Agrabinta	1	1	0	1
Leles	2	1	0	0
Sindangbarang	1	1	1	1
Cidaun	4	3	2	2
Naringgul	1	1	1	0
Cibinong	2	2	1	1
Cikadu	2	2	2	1
Tanggeung	0	1	1	1
Pasirkuda	2	1	1	0
Kadupandak	2	2	1	0
Cijati	2	2	1	1
Takokak	2	2	1	1
Sukanagara	1	1	1	1
Pagelaran	3	2	3	7
Campaka	0	2	1	1
Campakamulya	2	1	0	1
Cibeber	1	3	2	1
Warungkondang	1	1	1	1
Gekbrong	2	1	1	1
Cilaku	1	2	1	1
Sukaluyu	1	2	1	1
Bojongpicung	3	2	2	1
Haurwangi	1	1	1	1
Ciranjang	1	1	1	2
Mande	2	2	2	2
Karangtengah	2	2	6	15
Cianjur	5	7	15	32
Cugenang	3	3	2	1
Pacet	2	2	2	1
Cipanas	1	1	2	10
Sukaesmi	2	3	1	0
Cikalongkulon	1	3	2	1
Kabupaten Cianjur <i>Cianjur Regency</i>	56	61	59	90

Catatan/Note: Tenaga kesehatan dalam tabel ini adalah tenaga kesehatan yang bekerja di Rumah Sakit dan Puskesmas/*Health workers in this table are health workers who work in hospitals and health centers*

Sumber/Souce: Dinas Kesehatan Kabupaten Cianjur cut of Data 09 Nov 2021 dan 19 Des 2022/ *Health Service of Cianjur Regency cut of Data 09 Nov 2021 and 19 Des 2022*

Tabel 4.2.3 Jumlah Rumah Sakit Umum, Rumah Sakit Khusus, Puskesmas, Klinik Pratama, dan Posyandu Menurut Kecamatan di Kabupaten Cianjur , 2021 dan 2022
Number of General Hospital, Specialized Hospital, Public Health Center, Primary Clinic, and Integrated Health Post by Subdistrict in Cianjur Regency , 2021 and 2022

Kecamatan Subdistrict	Rumah Sakit Umum General Hospital	
	2021	2022
(1)	(2)	(3)
Agrabinta	0	0
Leles	0	0
Sindangbarang	0	0
Cidaun	0	0
Naringgul	0	0
Cibinong	0	0
Cikadu	0	0
Tanggeung	0	0
Pasirkuda	0	0
Kadupandak	0	0
Cijati	0	0
Takokak	0	0
Sukanagara	0	0
Pagelaran	1	1
Campaka	0	0
Campakamulya	0	0
Cibeber	0	0
Warungkondang	0	0
Gekbrong	0	0
Cilaku	0	0
Sukaluyu	0	0
Bojongpicung	0	0
Haurwangi	0	0
Ciranjang	0	0
Mande	0	0
Karantengah	1	1
Cianjur	2	2
Cugenang	0	0
Pacet	0	0
Cipanas	1	1
Sukaresmi	0	0
Cikalongkulon	0	0
Kabupaten Cianjur Cianjur Regency	5	5

Lanjutan Tabel/Continued Table 4.2.3

Kecamatan Subdistrict	Puskesmas Rawat Inap Public Health Center with Inpatient Care		Puskesmas Non Rawat Inap Public Health Center without Inpatient Care	
	2021	2022	2021	2022
(1)	(4)	(5)	(6)	(7)
Agrabinta	0	0	1	1
Leles	0	0	1	1
Sindangbarang	1	1	0	1
Cidaun	1	1	1	1
Naringgul	0	0	1	1
Cibinong	0	0	2	2
Cikadu	0	0	2	2
Tanggeung	0	0	1	1
Pasirkuda	0	0	1	1
Kadupandak	0	0	1	1
Cijati	0	0	2	2
Takokak	0	0	1	1
Sukanagara	1	1	0	.0
Pagelaran	1	1	1	0
Campaka	0	0	1	1
Campakamulya	0	0	1	1
Cibeber	0	0	2	2
Warungkondang	0	0	1	1
Gekbrong	0	0	1	1
Cilaku	0	0	1	1
Sukaluyu	0	0	1	1
Bojongpicung	0	0	2	2
Haurwangi	0	0	1	1
Ciranjang	1	1	0	0
Mande	1	1	1	1
Karangtengah	0	0	2	2
Cianjur	0	0	3	3
Cugenang	0	0	2	2
Pacet	0	0	2	2
Cipanas	0	0	1	1
Sukaresmi	1	1	1	1
Cikalongkulon	1	1	1	1
Kabupaten Cianjur Cianjur Regency	8	8	39	39

Lanjutan Tabel/Continued Table 4.2.3

Kecamatan Subdistrict (1)	Klinik Pratama Primary Clinic	Posyandu Intregrated Health Post
	2021 (8)	2021 (9)
Agrabinta	0	54
Leles	0	58
Sindangbarang	0	74
Cidaun	1	94
Naringgul	1	82
Cibinong	0	84
Cikadu	0	58
Tanggeung	0	68
Pasirkuda	0	50
Kadupandak	0	84
Cijati	1	51
Takokak	0	72
Sukanagara	4	71
Pagelaran	0	107
Campaka	0	83
Campakamulya	0	47
Cibeber	2	153
Warungkondang	2	80
Gekbrong	1	61
Cilaku	4	115
Sukaluyu	2	100
Bojongpicung	0	82
Haurwangi	1	85
Ciranjang	3	95
Mande	2	98
Karangtengah	17	161
Cianjur	32	188
Cugenang	2	133
Pacet	4	107
Cipanas	8	130
Sukaresmi	4	97
Cikalongkulon	2	107
Kabupaten Cianjur Cianjur Regency	93	2929

Sumber/Source: Dinas Kesehatan/ Public Health Office

Tabel
Table 4.2.4

Jumlah Pasangan Usia Subur Menurut Kecamatan di Kabupaten Cianjur, 2022
Number of Fertile Age Couples by District in Cianjur Regency, 2022

Kecamatan Subdistrict	Seluruh PUS
(1)	(2)
Agrabinta	6.994
Leles	5.847
Sindangbarang	9.449
Cidaun	12.382
Naringgul	8.536
Cibinong	11.258
Cikadu	5.989
Tanggeung	8.792
Pasirkuda	7.512
Kadupandak	9.229
Cijati	5.994
Takokak	10.456
Sukanagara	9.596
Pagelaran	13.426
Campaka	12.203
Campakamulya	4.921
Cibeber	22.215
Warungkondang	12.405
Gekbrong	9.652
Cilaku	18.693
Sukaluyu	15.570
Bojongpicung	13.692
Haurwangi	10.857
Ciranjang	13.623
Mande	13.841
Karangtengah	24.520
Cianjur	24.249
Cugenang	19.049
Pacet	18.259
Cipanas	18.229
Sukaresmi	15.775
Cikalongkulon	17.702
Kabupaten Cianjur Cianjur Regency	410.915

Catatan/Note: Berdasarkan Data SR 2022 BKKBN/ Based on SR 2022 BKKBN data
Sumber/Source: BKKBN

Tabel
Table 4.2.5

**Pengguna Kontrasepsi Menurut Kecamatan di Kabupaten
Cianjur , 2022**
Contraception Users by District in Cianjur Regency, 2022

Kecamatan Subdistrict	IUD	MOW	MOP	Kondom
(1)	(2)	(3)	(4)	(5)
Agrabinta	34	2	0	5
Leles	38	6	2	2
Sindangbarang	82	19	9	15
Cidaun	60	14	0	5
Naringgul	73	15	4	6
Cibinong	172	24	20	7
Cikadu	9	0	1	1
Tanggeung	148	43	2	7
Pasirkuda	27	11	1	8
Kadupandak	88	10	1	10
Cijati	61	4	2	5
Takokak	136	64	4	22
Sukanagara	176	72	9	44
Pagelaran	110	45	6	17
Campaka	142	55	12	16
Campakamulya	52	9	6	7
Cibeber	589	119	6	86
Warungkondang	207	38	3	15
Gekbrong	116	33	2	6
Cilaku	586	124	9	37
Sukaluyu	337	111	15	31
Bojongpicung	475	93	2	40
Haurwangi	538	104	5	15
Ciranjang	791	194	3	42
Mande	273	83	2	27
Karangtengah	1349	342	21	114
Cianjur	1791	415	16	175
Cugenang	391	106	5	39
Pacet	806	231	12	116
Cipanas	887	228	5	147
Sukaresmi	377	110	0	26
Cikalongkulon	455	146	4	43
Kabupaten Cianjur Cianjur Regency	11342	2868	189	1131

Lanjutan Tabel/Continued Table 4.2.5

Kecamatan Subdistrict	Implant	Suntik	Pil	MAL
(1)	(6)	(7)	(8)	(9)
Agrabinta	232	1773	1998	0
Leles	304	2075	1737	0
Sindangbarang	339	4322	1371	6
Cidaun	323	4493	3271	7
Naringgul	515	3095	2612	0
Cibinong	870	4638	1596	1
Cikadu	187	2562	886	0
Tanggeung	546	3365	1838	9
Pasirkuda	265	4041	933	1
Kadupandak	500	3715	1750	1
Cijati	222	2277	1392	0
Takokak	292	4703	2222	1
Sukanagara	785	3739	1877	0
Pagelaran	711	5727	2293	2
Campaka	853	6117	1486	2
Campakamulya	605	1314	1561	1
Cibeber	946	9197	4246	4
Warungkondang	625	5089	1600	6
Gekbrong	414	4320	1346	1
Cilaku	939	7903	2060	5
Sukaluyu	983	6453	2621	0
Bojongpicung	1290	5263	1950	1
Haurwangi	529	4530	1740	2
Ciranjang	728	5728	1647	0
Mande	858	5996	1819	2
Karangtengah	1125	8921	3084	3
Cianjur	954	7895	3324	1
Cugenang	760	8498	2615	2
Pacet	529	7175	3499	54
Cipanas	645	7001	3313	5
Sukaresmi	1239	6642	2216	31
Cikalongkulon	1273	7725	2150	1
Kabupaten Cianjur Cianjur Regency	21154	164519	66055	149

Catatan/Note: Berdasarkan Data SR 2022 BKKBN/ Based on SR 2022 BKKBN data
 Sumber/Source: BKKBN

Tabel 4.2.6 Banyaknya Apotek Berdasarkan Kecamatan di Kabupaten Cianjur , 2020-2021
Table *Number of Pharmacy by District in Cianjur Regency, 2020-2021*

Kecamatan Subdistrict (1)	Apotek/Farmacy	
	2020 (2)	2021 (3)
Agrabinta	4	4
Leles	2	2
Sindangbarang	5	5
Cidaun	4	4
Naringgul	1	1
Cibinong	4	4
Cikadu	0	0
Tanggeung	3	3
Pasirkuda	0	1
Kadupandak	5	5
Cijati	1	1
Takokak	0	0
Sukanagara	8	8
Pagelaran	7	7
Campaka	4	4
Campakamulya	0	0
Cibeber	6	6
Warungkondang	4	4
Gekbrong	2	2
Cilaku	12	12
Sukaluyu	4	4
Bojongpicung	3	3
Haurwangi	7	7
Ciranjang	10	10
Mande	4	4
Karantengah	22	22
Cianjur	62	62
Cugenang	1	1
Pacet	5	5
Cipanas	14	14
Sukaesmi	3	3
Cikalongkulon	5	5
Kabupaten Cianjur Cianjur Regency	212	213

Sumber/Source: Dinas Kesehatan/ Public Health Office

4.3 AGAMA DAN SOSIAL LAINNYA RELIGION AND OTHER SOCIAL AFFAIRS

Tabel
Table 4.3.1

Penduduk Menurut Kecamatan dan Agama yang Dianut Terhadap Total Penduduk, 2022
Population by Subdistrict and Religion to Total Population, 2022

Kecamatan Subdistrict	Islam Moslem	Protestan Protestant	Katolik Catholic	Hindu Hind
(1)	(2)	(3)	(4)	(5)
Agrabinta	39.293	5	0	0
Leles	30.900	0	0	0
Sindangbarang	58.676	12	1	0
Cidaun	67.121	5	1	0
Naringgul	45.844	0	0	2
Cibinong	63.997	4	1	0
Cikadu	37.048	3	0	0
Tanggeung	50.935	5	0	0
Pasirkuda	35.179	9	1	0
Kadupandak	53.520	1	4	0
Cijati	35.347	0	0	0
Takokak	53.374	6	1	0
Sukanagara	57.176	9	10	0
Pagelaran	76.916	2	2	0
Campaka	70.613	11	1	0
Campakamulya	23.492	2	0	1
Cibeber	136.147	62	18	0
Warungkondang	80.916	50	4	0
Gekbrong	61.344	16	4	0
Cilaku	118.550	536	299	0
Sukaluyu	92.463	355	19	0
Bojongpicung	86.059	5	0	0
Haurwangi	64.859	30	4	0
Ciranjang	86.228	3230	53	0
Mande	82.018	84	20	0
Karangtengah	164.280	1858	415	31
Cianjur	172.974	2805	809	16
Cugenang	119.447	54	23	5
Pacet	110.701	653	327	7
Cipanas	112.905	496	578	60
Sukaresmi	92.172	238	172	6
Cikalongkulon	110.455	43	0	1
Kabupaten Cianjur Cianjur Regency	2.490.949	10.589	2.767	129

Lanjutan Tabel/Continued Table 4.3.1

Kecamatan Subdistrict	Budha Buddha	Konghuchu Konghuchu	Kepercayaan terhadap YME
(1)	(6)	(7)	(8)
Agrabinta	1	0	0
Leles	0	0	0
Sindangbarang	0	0	0
Cidaun	0	0	0
Naringgul	0	0	0
Cibinong	0	0	0
Cikadu	0	0	0
Tanggeung	0	0	0
Pasirkuda	0	0	0
Kadupandak	0	0	0
Cijati	3	0	0
Takokak	0	0	0
Sukanagara	0	0	0
Pagelaran	0	0	0
Campaka	0	1	1
Campakamulya	0	0	0
Cibeber	4	1	0
Warungkondang	2	0	0
Gekbrong	1	0	1
Cilaku	40	0	0
Sukaluyu	0	0	0
Bojongpicung	0	0	0
Haurwangi	2	0	0
Ciranjang	11	0	1
Mande	9	2	1
Karangtengah	54	0	0
Cianjur	1401	7	0
Cugenang	8	1	2
Pacet	148	2	0
Cipanas	217	0	1
Sukaesmi	26	1	0
Cikalongkulon	1	0	0
Kabupaten Cianjur Cianjur Regency	1.928	15	7

Sumber/Source: Dinas Kependudukan dan Catatan Sipil/ Department of Population and Civil Registration

Tabel
Table 4.3.2**Jumlah Tempat Peribadatan Menurut Kecamatan, di Kabupaten Cianjur 2022**
Number of Places of Worship by Subdistrict and Religion, in Cianjur Regency 2022

Kecamatan Subdistrict	Masjid Mosque	Mushola Pray Room	Gereja Protestan Protestant Church	Gereja Katholik Catholic Church	Pura Temple	Vihara Monastery
(1)	(2)	(3)	(4)	(5)	(6)	(7)
Agrabinta
Leles
Sindangbarang
Cidaun
Naringgul
Cibinong
Cikadu
Tangeung
Pasirkuda
Kadupandak
Cijati
Takokak
Sukanagara
Pagelaran
Campaka
Campakamulya
Cibeber
Warungkondang
Gekbrong
Cilaku
Sukaluyu
Bojongpicung
Haurwangi
Ciranjang
Mande
Karangtengah
Cianjur
Cugenang
Pacet
Cipanas
Sukaresmi
Cikalongkulon
Kabupaten Cianjur Cianjur Regency

Tabel 4.3.3 Jumlah Desa¹/Kelurahan yang Mengalami Bencana Alam² Menurut Kecamatan, di Kabupaten Cianjur 2020-2022
Number of Villages¹ that Had Natural Disaster² by Subdistrict, 2020-2022

Kecamatan Subdistrict	Banjir/Flood		
	2020	2021	2022
(1)	(2)	(3)	(4)
Agrabinta	–	2	5
Leles	2	3	6
Sindangbarang	2	4	4
Cidaun	–	–	3
Naringgul	–	–	0
Cibinong	1	–	1
Cikadu	–	–	0
Tanggeung	–	1	0
Pasirkuda	–	–	2
Kadupandak	–	–	1
Cijati	1	–	1
Takokak	–	–	1
Sukanagara	–	1	2
Pagelaran	–	–	1
Campaka	2	1	3
Campakamulya	–	–	0
Cibeber	2	1	9
Warungkondang	–	–	0
Gekbrong	–	–	1
Cilaku	1	1	5
Sukaluyu	–	–	0
Bojongpicung	1	–	0
Haurwangi	–	–	0
Ciranjang	–	1	0
Mande	1	2	1
Karantengah	–	–	2
Cianjur	4	–	6
Cugenang	–	–	10
Pacet	–	–	4
Cipanas	3	–	3
Sukaresmi	–	–	0
Cikalongkulon	–	–	0
Kabupaten Cianjur Cianjur Regency	20	17	71

Lanjutan Tabel/*Continued Table 4.3.3*

Kecamatan <i>Subdistrict</i>	Gempa Bumi/ <i>Earthquake</i>		
	2020	2021	2022
(1)	(5)	(6)	(7)
Agrabinta	–	7	0
Leles	–	6	0
Sindangbarang	–	11	2
Cidaun	–	–	0
Naringgul	–	1	0
Cibinong	–	–	0
Cikadu	–	3	0
Tanggeung	–	–	0
Pasirkuda	–	–	0
Kadupandak	–	1	0
Cijati	10	10	0
Takokak	–	–	1
Sukanagara	–	–	0
Pagelaran	–	–	0
Campaka	–	–	0
Campakamulya	–	5	0
Cibeber	–	–	0
Warungkondang	–	–	0
Gekbrong	–	–	0
Cilaku	–	–	0
Sukaluyu	–	–	1
Bojongpicung	–	6	0
Haurwangi	–	–	0
Ciranjang	–	–	0
Mande	–	–	0
Karangtengah	–	16	0
Cianjur	1	1	0
Cugenang	–	–	444
Pacet	–	–	0
Cipanas	–	–	0
Sukaresmi	–	–	0
Cikalongkulon	–	–	0
Kabupaten Cianjur <i>Cianjur Regency</i>	11	67	448

Lanjutan Tabel/Continued Table 4.3.3

Kecamatan Subdistrict	Tanah Longsor/Landslide		
	2020	2021	2022
(1)	(8)	(9)	(10)
Agrabinta	–	3	4
Leles	1	8	17
Sindangbarang	1	3	5
Cidaun	2	1	10
Naringgul	3	–	5
Cibinong	6	–	6
Cikadu	–	–	2
Tanggeung	7	3	5
Pasirkuda	–	2	10
Kadupandak	2	–	8
Cijati	1	2	7
Takokak	–	1	10
Sukanagara	5	7	9
Pagelaran	1	4	9
Campaka	5	7	16
Campakamulya	–	2	8
Cibeber	7	3	17
Warungkondang	–	1	4
Gekbrong	–	–	4
Cilaku	–	1	4
Sukaluyu	–	–	0
Bojongpicung	2	1	1
Haurwangi	–	1	1
Ciranjang	–	–	0
Mande	1	1	1
Karangtengah	–	–	4
Cianjur	2	–	5
Cugenang	3	3	26
Pacet	1	2	6
Cipanas	2	3	10
Sukaesmi	4	2	12
Cikalongkulon	4	4	7
Kabupaten Cianjur Cianjur Regency	60	65	233

Catatan/ Note: ¹ Desa pada tabel ini termasuk Unit Permukiman Transmigrasi (UPT) yang masih dibina oleh kementerian terkait dan nagari di Provinsi Sumatera Barat/ Villages in this table are included in Transmigration Settlement Unit which is still fostered by the relevant ministries and the nagari in the Province of Sumatera Barat

² Kejadian dalam setahun sebelum tahun pencacahan/ Occurrence in the last one year before the enumeration year
Sumber/Source: BPS, Pendataan Potensi Desa (Podes)/BPS-Statistics Indonesia, Village Potential Data Collecting

Tabel
Table 4.3.4**Banyaknya Timbulan Sampah Menurut Kecamatan di
Cianjur, 2022**
Amount of Waste Generation by District in Cianjur, 2022

Kecamatan Subdistrict	Timbulan Sampah/ Waste Generation	Luas Lahan Kritis/ Critical Area of Land
(1)	(2)	(3)
Agrabinta	7.054	...
Leles	5.656	...
Sindangbarang	10.507	...
Cidaun	11.927	...
Naringgul	8.323	...
Cibinong	11.328	...
Cikadu	6.776	...
Tanggeung	9.168	...
Pasirkuda	6.440	...
Kadupandak	9.628	...
Cijati	6.328	...
Takokak	9.478	...
Sukanagara	10.355	...
Pagelaran	13.797	...
Campaka	12.700	...
Campakamulya	4.340	...
Cibeber	24.506	...
Warungkondang	14.464	...
Gekbrong	11.155	...
Cilaku	21.489	...
Sukaluyu	16.694	...
Bojongpicung	15.516	...
Haurwangi	11.793	...
Ciranjang	16.168	...
Mande	14.772	...
Karangtengah	29.985	...
Cianjur	32.171	...
Cugenang	21.333	...
Pacet	20.083	...
Cipanas	20.760	...
Sukaesmi	20.083	...
Cikalongkulon	19.812	...
Kabupaten Cianjur Cianjur Regency	454.590	158.916,40

Sumber/Source: Dinas Lingkungan Hidup/Departement of Environmental

Tabel 4.3.5 Jumlah Pelanggaran Undang-Undang dan Penanganan Kebakaran di Kabupaten Cianjur, 2019-2021
Table 4.3.5 *Number of Violations and Handling of Fire Laws in Cianjur Regency, 2020-2022*

Jenis Data Type of Data	2019	2020	2021
(1)	(2)	(3)	(4)
Jumlah pelanggaran peraturan perundang-undangan / <i>Number of violations of laws and regulations</i>	110 kasus	120 kasus	130 kasus
Jumlah Penanganan bencana bahaya kebakaran/ <i>Total Handling of fire hazards</i>	120 kasus	200 kasus	92 kasus

Sumber/Source: Satuan Polisi Pamong Praja dan Pemadam Kebakaran/*Civil Service Police Unit and Fire Brigade*

Tabel
Table 4.3.6

**Data Sektoral Dinas Kearsipan dan Perpustakaan di Kabupaten
Cianjur, 2019-2021**
*Archive and Library Service Sectoral Data in Cianjur Regency,
2019-2021*

Jenis Data Type of Data	2019	2020	2021
(1)	(2)	(3)	(4)
Jumlah Perpustakaan	3.497	3.499	3.499
Jumlah Koleksi Bahan Pustaka	24.607	26.183	27.173
Jumlah Pengunjung Perpustakaan	52.528	74.028	64.105
Jumlah SDM Pengelola Perpustakaan	1.009	1.022	1.026
Jumlah Total Judul Buku	16.866	17.332	17.508
Jumlah Total Eksemplar	24.494	25.817	26.873
Jumlah Total Pembelian Buku	1.000	1.323	1.056
Jumlah Total Hadiah/Hibah Buku	590	1.139	1.439
Jumlah Anggota Perpustakaan	12.318	12.437	12.585

Sumber/Source: Dinas Kearsipan dan Perpustakaan Kabupaten Cianjur/Office of Archives and Libraries of Cianjur Regency

Tabel
Table 4.3.7

**Banyaknya Orang Asing Berdasarkan Kewarganegaraan,
Jenis Pekerjaan dan Dokumen Imigrasi, 2022**
**Number of Foreigners Based on Nationality, Type of Work
and Immigration Documents, 2022**

Kewarganegaraan <i>citizenship</i>	Jumlah	Jenis Pekerjaan		Jenis Dokumen	
		Lainnya	Perdagangan dan Industri	KITAS	KITAP
(1)	(2)	(3)	(4)	(5)	(6)
AFGANISTAN	0	...	0	0	0
ARAB SAUDI	0	...	0	0	0
AUSTRALIA	0	0	0	0	0
BELANDA	1	...	1	1	0
BELGIA	0	0	0	0	0
BRITISH CITIZEN	0	0	0	0	0
CHINA	46	...	46	46	0
INDIA	2	...	2	2	0
JEPANG	6	...	6	6	0
KOREA SELATAN	24	...	24	24	0
KUWAIT	0	...	0	0	0
MALAYSIA	5	...	5	5	0
PALESTINA	0	0	0	0	0
PERANCIS	0	0	0	0	0
SAUDI ARABIA	0	0	0	0	0
SINGAPURA	0	0	0	0	0
SURIAH	0	0	0	0	0
SYRIA	0	0	0	0	0
TAIWAN	33	...	33	33	0
TUNISIA	0	0	0	0	0
UNITED STATES OF AMERICA	0	0	0	0	0
WNA	0	0	0	0	0
YAMAN	0	0	0	0	0
Jumlah/Total	117	0	117	117	0

Sumber/Source: Badan Kesatuan Bangsa dan Politik Kabupaten Cianjur/Cianjur Regency Political and National Unity Agency

Tabel
Table 4.3.8

Data Sektoral Dinas Perumahan Kawasan Permukiman dan Pertanahan Cianjur, 2020-2022
Sectoral Data from the Housing and Settlement Areas of Cianjur, 2020-2022

Jenis Data Type of Data	2020	2021	2022
(1)	(2)	(3)	(4)
Jumlah Penanganan Luasan Permukiman Kumuh	28.611	-	36.215
Jumlah Air Baku yang Tersedia	-	-	736.682
Jumlah Rumah Tangga Berakses Sanitasi	710.722	708.391	723.913
Jumlah Rumah Tangga Berakses Air Minum	711.020	727.537	736.682
Jumlah RTH Taman	489.449	-	6.2577
Jumlah Luas Tanah yang tersedia untuk kegiatan pembangunan	7.842	-	2.726

Catatan/Note: Program air baku 2020 dipindahkan ke Dinas PUPR

Sumber/Source: Dinas Perumahan Kawasan Permukiman dan Pertanahan/Department of Housing and Settlement Areas and Land

Tabel
Table 4.3.9

Rekapitulasi Jumlah Pemohon AK-1 Berdasarkan Jenis Kelamin di Kabupaten Cianjur, 2022
Recapitulation of the Number of AK-1 Applicants by Gender in Cianjur Regency, 2022

Bulan Month	Jenis Kelamin Sex		Jumlah/Total
	Laki-Laki Male	Perempuan Female	
(1)	(2)	(3)	(4)
Januari/January	49.898	42.180	92.078
Februari/February	49.666	41.228	90.894
Maret/March	49.384	40.574	89.958
April/April	49.612	38.957	88.569
Mei/May	50.880	39.634	90.514
Juni/June	52.438	40.880	93.318
Juli/July	53.057	41.313	94.370
Agustus/August	54.723	42.533	97.256
September/September	54.493	42.726	97.219
Oktober/October	53.689	41.772	95.461
November/November	53.164	40.654	93.818
Desember/December	38.831	40.458	79.289
Jumlah/Total	609.835	492.909	1.102.744

Sumber/Source: Dinas Tenaga Kerja/Labor Offices

Tabel
Table 4.3.10

Rekapitulasi Jumlah Pemohon AK-1 Berdasarkan Pendidikan di Kabupaten Cianjur, 2022
Number of Places of Worship by Subdistrict and Education, in Cianjur Regency 2022

Bulan Month	Pendidikan					Jumlah/ Total
	Tidak Tamat SD	SD	SMP	SMA	Perguruan Tinggi	
(1)	(2)	(3)	(4)	(5)	(6)	(7)
Januari/January	-	424	19.289	55.289	16.536	91.538
Februari/February	-	419	18.770	55.160	16.545	90.894
Maret/March	-	456	18.536	54.410	16.557	89.959
April/April	-	328	17.833	53.798	16.610	88.569
Mei/May	-	456	18.510	54.794	16.754	90.514
Juni/June	-	488	18.810	57.051	16.696	93.045
Juli/July	-	505	18.997	57.754	17.114	94.370
Agustus/August	-	536	19.196	60.135	17.389	97.256
September/September	-	532	18.895	60.656	17.136	97.219
Oktober/October	-	447	18.844	59.183	16.987	95.461
November/November	-	386	18.342	58.328	16.762	93.818
Desember/December	-	200	10.707	52.475	15.907	79.289
Jumlah/Total	-	5.177	216.729	679.033	200.993	1.101.932

Sumber/Source: Dinas Tenaga Kerja/ Labor Offices

4.4 KEMISKINAN POVERTY

Tabel 4.4.1 Garis Kemiskinan, Jumlah, dan Persentase Penduduk Miskin di Kabupaten Cianjur, 2013–2022
Poverty Line, Number, and Percentage of Poor People in Cianjur Regency/Municipality, 2013–2022

Tahun Year	Garis Kemiskinan (rupiah/kapita/bulan) Poverty Line (rupiah/capita/month)	Jumlah Penduduk Miskin (ribu) Number of Poor People (thousand)	Persentase Penduduk Miskin Percentage of Poor People
(1)	(2)	(3)	(4)
2013	264.580	267,90	12,02
2014	273.506	256,6	11,47
2015	287.939	273,9	12,21
2016	304.255	261,39	11,62
2017	320.390	257,41	11,41
2018	340.882	221,58	9,81
2019	350.760	207,07	9,15
2020	371.699	234,47	10,36
2021	387.631	260,04	11,18
2022	406.829	246,08	10,55

Sumber/Source: BPS, Survei Sosial Ekonomi Nasional Maret/BPS-Statistics Indonesia, March National Socioeconomic Survey

Tabel
Table 4.4.2

Indeks Kedalaman Kemiskinan dan Indeks Keparahan Kemiskinan di Kabupaten Cianjur, 2013–2022
Poverty Gap Index and Poverty Severity Index in Cianjur Regency/Municipality, 2013–2022

Tahun Year	Indeks Kedalaman Kemiskinan Poverty Gap Index	Indeks Keparahan Kemiskinan Poverty Severity Index
(1)	(2)	(3)
2013	1,7	0,39
2014	1,62	0,35
2015	1,85	0,45
2016	1,93	0,49
2017	1,5	0,32
2018	1,34	0,27
2019	0,74	0,11
2020	1,38	0,27
2021	1,83	0,46
2022	1,35	0,27

Sumber/Source: BPS, Survei Sosial Ekonomi Nasional Maret/BPS-Statistics Indonesia, March National Socioeconomic Survey

Tabel 4.4.3
Table

Jumlah Penerima PKH dan Sembako Menurut Kecamatan di Cianjur, 2022
Number of PKH and Groceries Recipient by Subdistrict in Cianjur, 2022

Kecamatan Subdistrict	Jumlah PKH	Jumlah Penerima Sembako	Jumlah Gelandangan dan Pengemis	Jumlah Disabilitas	Jumlah Lansia
(1)	(2)	(3)	(4)	(5)	(6)
Agrabinta	1452	1248		1	1552
Leles	4561	4057	1	16	2660
Sindangbarang	4484	2766		2	2474
Cidaun	1674	1218		3	1214
Naringgul	6008	5568		44	3228
Cibinong	6916	5680		7	3442
Cikadu	3586	3269		8	2518
Tanggeung	4119	3376		5	2790
Pasirkuda	2458	1816		5	1375
Kadupandak	2349	1794		0	1476
Cijati	5871	4023		19	2553
Takokak	4575	3804	2	0	2076
Sukanagara	4229	2932		52	1923
Pagelaran	4131	2774	32	29	2106
Campaka	6498	3765		11	2696
Campakamulya	2906	1855		6	1161
Cibeber	4069	3119	5	28	2052
Warungkondang	3216	2017		3	1686
Gekbrong	5687	3949		42	2843
Cilaku	1714	1763		0	1483
Sukaluyu	4928	2686		10	1840
Bojongpicung	2916	1988		2	1843
Haurwangi	4898	2811		26	2098
Ciranjang	5752	3981		0	3694
Mande	2697	2051		2	1783
Karangtengah	2214	1936		6	1695
Cianjur	4932	3560		20	2106
Cugenang	3508	2029		3	1965
Pacet	4077	2555		41	1960
Cipanas	2455	2457		8	1869
Sukaresmi	4577	2668		8	2203
Cikalongkulon	4423	4106		9	1883
Kabupaten Cianjur Cianjur Regency	127880	93621	40	416	68247

Sumber/Source: Dinas Sosial/ Department of Social

5

PERTANIAN, KEHUTANAN, PETERNAKAN DAN PERIKANAN

Agriculture, Forestry, Livestock, and Fishery



Tomat
381.357



Bawang Daun
312.259



Buncis
252.019

**HASIL PRODUKSI SAYURAN
TERBANYAK DI KABUPATEN
CIANJUR TAHUN 2022**



Kubis
206.565



Wortel
213.175

PENJELASAN TEKNIS

TECHNICAL NOTES

- | | |
|---|---|
| <p>1. Lahan sawah adalah lahan pertanian yang berpetak-petak dan dibatasi oleh pematang (galengan). saluran untuk menahan/ menyalurkan air. yang biasanya ditanami padi sawah tanpa memandang dari mana diperoleh atau status lahan tersebut. Lahan yang dimaksud termasuk lahan yang terdaftar di Pajak Bumi Bangunan. luran Pembangunan Daerah. lahan bengkok. lahan serobotan. lahan rawa yang ditanami padi dan lahan bekas tanaman tahunan yang telah dijadikan sawah. baik yang ditanami padi. palawija atau tanaman semusim lainnya.</p> | <p>1. <i>Wetland is agricultural land that separated by small dykes to resist water. where the main crop is usually wetland paddy without considering where it is got from or the status of the land. It includes the land that is registered at land income tax office. regional development contribution. 'bengkok' land. illegal ownership. swamps for rice cultivation. and annual crop land mark that has been used as rice field. which are both planted with paddy. secondary crops or the other seasonal crops.</i></p> |
| <p>2. Tegal/Kebun adalah lahan pertanian bukan sawah (lahan kering) yang ditanami tanaman semusim atau tahunan dan terpisah dengan halaman sekitar rumah serta penggunaannya tidak berpindah pindah.</p> | <p>2. <i>Dry field/Garden is an dryland (unirrigated land) which is planted with seasonal or annual crops and separately from the yard around the house without shifting</i></p> |
| <p>3. Ladang/Huma adalah lahan pertanian bukan sawah (lahan kering) yang biasanya ditanami tanaman semusim dan penggunaannya hanya semusim atau dua musim. kemudian akan ditinggalkan bila sudah tidak subur lagi (berpindah-pindah). Kemungkinan lahan ini beberapa tahun kemudian akan dikerjakan kembali jika sudah subur.</p> | <p>3. <i>Unirrigated agricultural field / Shifting cultivation land is dryland (unirrigated land) that usually is cultivated for seasonal crops and utilized only for one or two seasons. then it will be left when it is not fertile (shifting). Maybe. this land will be used again in a few years if it has been fertile.</i></p> |

4. Lahan yang sementara tidak diusahakan adalah lahan yang biasanya diusahakan tetapi untuk sementara (lebih dari 1 (satu) tahun tetapi kurang dari atau sama dengan 2 (dua) tahun) tidak diusahakan. termasuk lahan sawah yang tidak diusahakan selama lebih dari 2 (dua) tahun.
 5. Data pokok tanaman pangan yang dikumpulkan adalah luas panen dan produktivitas (hasil per hektar). Produksi tanaman pangan merupakan hasil perkalian antara luas panen dengan produktivitas. Pengumpulan data luas panen dilakukan setiap bulan dengan pendekatan area kecamatan di seluruh wilayah Kabupaten Cianjur. Pengumpulan data produktivitas dilakukan melalui pengukuran langsung pada plot ubinan berukuran 2½ m x 2½ m. Pengumpulan data produktivitas dilakukan setiap subround (empat bulanan) pada waktu panen petani..
 6. Data produksi padi dan palawija yang disajikan adalah dalam kualitas: gabah kering giling (padi), pipilan kering (jagung), biji kering (kedelai dan kacang tanah), dan umbi basah (ubi kayu dan ubi jalar).
 7. Tanaman sayuran dan buah-buahan semusim Tanaman sayuran semusim adalah tanaman sumber vitamin, garam mineral dan lain-lain yang dikonsumsi dari bagian tanaman
4. *Temporarily unused land is land that is regularly used but temporarily (more than a year but less or equal than twoyears) is unused. it includes wetland that is not cultivated more than two years.*
 5. *The main food crops data collected consists of harvested area and productivity (yield per hectare). Food crops production is generated by harvested area multiplied by productivity. The harvested area data is collected every month using Subdistrict area approach in all Subdistrict in Kabupaten Cianjur. The productivity data collection is conducted by a direct measurement in 2½m x 2½m crop cutting plot. The productivity measurement is conducted in every subround (four monthly) at the time when farmers are harvesting their crops.*
 6. *Production of paddy and secondary crops data are presented in the form of: dry unhusked rice (paddy), dry loose maize (maize), dry shells crops (soybeans and peanuts), and fresh roots (cassava and sweet potatoes)*
 7. *Seasonal vegetable and fruit plants Seasonal vegetable plants are plants which are the sources of vitamin, minerals salt, etc. consumed from the part of the plant in the*

yang berupa daun, bunga, buah, dan umbinya, yang berumur kurang dari satu tahun.

Tanaman buah-buahan semusim adalah tanaman sumber vitamin, garam mineral, dan lain-lain yang dikonsumsi dari bagian tanaman yang berupa buah, berumur kurang dari satu tahun, tidak berbentuk pohon/rumpun tetapi menjalar dan berbatang lunak.

form of leaf, flower, fruit, and root with the age of less than one year. Seasonal fruit plants are plants which are the sources of vitamin, mineral salt, etc. consumed from the part of the plant in the form of fruits. These plants are creeps with the age of less than one year.

8. Tanaman buah-buahan dan sayuran tahunan

Tanaman buah-buahan tahunan adalah tanaman sumber vitamin, garam mineral, dan lain-lain yang dikonsumsi dari bagian tanaman yang berupa buah dan merupakan tanaman tahunan.

Tanaman sayuran tahunan adalah tanaman sumber vitamin, garam mineral, dan lain-lain yang dikonsumsi dari bagian tanaman yang berupa daun dan atau buah yang berumur lebih dari satu tahun.

8. *Annual fruit and vegetable plants*
Annual fruit plants are plants which are the sources of vitamin, contained mineral salt, etc. consumed from the part of plant in the form of fruit and more than one year of age.

Annual vegetable plants are plants which are the sources of vitamin, contained mineral salt, etc. consumed from the part of the plant in the form of vegetable and more than one year of age.

9. Tanaman biofarmaka adalah tanaman yang bermanfaat untuk obat-obatan, kosmetik, dan kesehatan yang dikonsumsi atau digunakan dari bagian-bagian tanaman seperti daun, batang, buah, umbi (rimpang) ataupun akar.

9. *Medicinal plants are plants which are useful for medicine. It is consumed from part of the plant such as leaf, flower, fruit, tuber, and root.*

10. Tanaman hias adalah tanaman yang mempunyai nilai keindahan baik bentuk, warna daun, tajuk maupun bunganya, sering digunakan untuk penghias

10. *Ornamental plants are plants which have a beauty value, either in shape, colour of leaf or crown of flower, and they are often used as a yard decorator.*

- pekarangan dan lain sebagainya.
11. Luas panen tanaman hortikultura adalah luas tanaman sayuran. buah-buahan. biofarmaka. dan tanaman hias yang diambil hasilnya/dipanen pada periode pelaporan.
 12. Luas panen untuk tanaman sayuran adalah luas tanaman yang dipanen sekaligus/habis/dibongkar dan luas tanaman yang dipanen berkali-kali (lebih dari satu kali)/belum habis. Tanaman yang dipanen sekaligus/habis/dibongkar adalah tanaman yang sehabis panen langsung dibongkar/dicabut. terdiri dari bawang merah. bawang putih. bawang daun. kentang. kol/kubis. kembang kol. petsai/sawi. wortel. lobak. dan kacang merah. Tanaman yang dipanen berkali-kali (lebih dari satu kali)/belum habis adalah tanaman yang pemanenannya lebih dari satu kali dan biasanya dibongkar apabila panen terakhir sudah tidak memadai lagi. terdiri dari: kacang panjang. cabe besar. cabe rawit. jamur. tomat. terung. buncis. ketimun. labu siam. kangkung. bayam. melon. semangka. dan blewah.
 13. Produksi hortikultura adalah hasil menurut bentuk produk dari setiap tanaman sayuran. buah-buahan. biofarmaka dan tanaman hias yang diambil berdasarkan luas yang dipanen/tanaman yang menghasilkan pada bulan/triwulan laporan.
 14. Data perkebunan besar dikumpulkan oleh BPS setiap bulan secara lengkap
11. *Harvested area of horticulture is area which vegetable. fruit. medicinal and ornamental plant of crop harvested during the period of report.*
 12. *Harvested area of vegetables is area of entirely plant harvested/demolished and plant harvested several times/undemolished. Entirely plants harvested/demolished are plants usually harvested once and demolished to be substituted by other plants. consisting of: shallots. garlic. leeks. potato. cabbage. cauli flower. mustard green. carrots. chinese radish. and red kidney beans. Plants harvested several times/undemolished are plants usually harvested more than once and demolished in the case that the last harvest was economically not profitable. They consist of : yard long beans. chili. small chili. mushroom. tomatoes. egg plant. french beans. cucumber. pumpkin/chajota. swamp cabbage. spinach. melon. watermelon. and blewah .*
 13. *Horticulture production is the standard production quantity form of vegetable. fruit. medicinal and ornamental plant based on harvested area/the number of production plants reported monthly/quarterly.*
 14. *Data on estates are collected by the BPS every month on complete basis through a mailing system. Data*

(sensus bulanan) dengan sistem surat pos. Khusus untuk tanaman kelapa, cengkeh, dan kapok, datanya diperoleh dari Direktorat Jenderal Perkebunan. Data perkebunan rakyat juga diperoleh dari Direktorat Jenderal Perkebunan.

on coconut, clove, and kapok, as well as on smallholder plantation, are acquired from the Directorate General of Estates.

15. Penghitungan luas tanaman perkebunan besar adalah pada keadaan akhir tahun dan tidak termasuk yang luasnya kurang dari 5 hektar.
 16. Bentuk produksi perkebunan adalah; karet kering (karet), daun kering (teh dan tembakau), biji kering (kopi dan coklat), kulit kering (kayu manis dan kina), serat kering (rami), bunga kering (cengkeh), refined sugar (tebu dari perkebunan besar), gula mangkok (tebu dari perkebunan rakyat), ekivalen kopra (kopra), biji dan bunga (pala) serta minyak daun (sereh).
 17. Persediaan akhir tahun produksi perkebunan besar bukan merupakan cadangan penyangga (buffer stock).
 18. Data Statistik Kehutanan sebagian besar merupakan data sekunder yang bersumber dari Kementerian Kehutanan.
 19. Kawasan hutan adalah wilayah tertentu yang berupa hutan, yang ditunjuk dan atau ditetapkan oleh pemerintah untuk dipertahankan keberadaannya sebagai hutan tetap. Hal ini untuk menjamin kepastian hukum mengenai status kawasan hutan, letak batas dan luas suatu wilayah tertentu yang sudah ditunjuk
15. *Planted areas of estates refer to condition at the end of the year, and exclude areas less than 5 hectares.*
 16. *Production of estates crops are follows: dry rubber (rubber); dry leaves (tea and tobacco); dry beans (coffee and cocoa); dry bark (cassia vera and cinchona); dry fibre (rosella); dry flowers/buds (cloves); refined sugar (sugar cane from estate); cup sugar (sugar cane from smallholders); copra (copra); seeds and buds (nutmeg); and leaf oil (citronella).*
 17. *The production availability of estates at the end of year is not the buffer stock.*
 18. *Most of forestry statistics are secondary data obtained from the Ministry of Forestry.*
 19. *Forest Area is a specific territory of forest ecosystem determined and or decided by the government as a permanent forest. Such decision is important to maintain the size of forest area and to ensure its legitimation and boundary demarcation of permanent forest.*

menjadi kawasan hutan tetap

20. Kawasan hutan Indonesia ditetapkan oleh Menteri Kehutanan dalam bentuk Surat Keputusan Menteri Kehutanan tentang Penunjukan Kawasan Hutan dan Perairan Provinsi. Penunjukan Kawasan Hutan ini disusun berdasarkan hasil pemaduserasian antara Rencana Tata Ruang Wilayah Provinsi (RTRWP) dengan Tata Guna Hutan Kesepakatan (TGHK).
 21. Penunjukan kawasan hutan mencakup pula kawasan perairan yang menjadi bagian dari Kawasan Suaka Alam (KSA) dan Kawasan Pelestarian Alam (KPA).
 22. Kawasan Suaka Alam (KSA) adalah kawasan dengan ciri khas tertentu, baik di darat maupun di perairan yang mempunyai fungsi pokok sebagai kawasan pengawetan keanekaragaman tumbuhan dan satwa serta ekosistemnya, yang juga berfungsi sebagai wilayah sistem penyangga kehidupan.
 23. Kawasan Pelestarian Alam (KPA) adalah kawasan dengan ciri khas tertentu, baik di darat maupun di perairan yang mempunyai fungsi pokok perlindungan sistem penyangga kehidupan, pengawetan keanekaragaman jenis tumbuhan dan satwa, serta pemanfaatan secara lestari sumber daya alam hayati dan ekosistemnya.
 24. Berdasarkan Undang-Undang No. 41 Tahun 1999 tentang Kehutanan, kawasan hutan dibagi ke dalam kelompok Hutan Konservasi. Hutan
20. *Indonesian forest area is determined by the Minister of Forestry in the format of Ministerial Decree on the Designation of Provincial Forest Area and Inland Water. Coastal and Marine Ecosystem. The designation of Forest Area is formulated based on integrated and harmonized of Provincial Spatial Planning (RTRWP) and Forest Land Use by Consensus (TGHK).*
 21. *The designation of forest area in some cases also cover inland water, coastal and marine ecosystem that may become part of Sanctuary Reserve Area (KSA) and Nature Conservation Area (KPA).*
 22. *A Sanctuary Reserve Area is a specific terrestrial or aquatic area having specific criteria for preserving biodiversity plant and animal as well as ecosystem, which also serve as life support system.*
 23. *A Nature Conservation area is a specific terrestrial or aquatic area whose main function is to serve life support system and preserve diversity of plant and animal species, as well as to provide a sustainable utilization of living resources and their ecosystems.*
 24. *In accordance to the Act on Forestry No. 41/1999, forest area is categorized as Conservation Forest, Protection Forest and Production Forest.*

- Lindung, dan Hutan Produksi.
25. Hutan Konservasi adalah kawasan hutan dengan ciri khas tertentu, yang mempunyai fungsi pokok pengawetan keanekaragaman tumbuhan dan satwa serta ekosistemnya.
 26. Hutan Lindung adalah kawasan hutan yang mempunyai fungsi pokok sebagai perlindungan sistem penyangga kehidupan untuk mengatur tata air, mencegah banjir, mengendalikan erosi, mencegah intrusi air laut, dan memelihara kesuburan tanah.
 27. Hutan Produksi adalah kawasan hutan yang mempunyai fungsi pokok memproduksi hasil hutan. Hutan produksi terdiri dari Hutan Produksi Tetap (HP), Hutan Produksi Terbatas (HPT), dan Hutan Produksi yang dapat dikonversi.
 28. Hutan Konservasi terdiri dari: Kawasan suaka alam berupa Cagar Alam (CA) dan Suaka Margasatwa (SM); kawasan pelestarian alam berupa Taman Nasional (TN), Taman Hutan Raya (THR), dan Taman Wisata Alam (TWA); Taman Buru (TB). Taman Buru adalah kawasan hutan yang ditetapkan sebagai tempat wisata berburu.
25. *Conservation Forest is a forest area having specific characteristic established for the purposes of conservation of animal and plant species as well as their ecosystem.*
 26. *Protection Forest is a forest area designated to serve life support system, maintain hydrological system, prevent of flood, erosion control, seawater intrusion, and maintain soil fertility.*
 27. *Production Forest is a forest area designated mainly to promote sustainable forest production. Production forest is classified as permanent production forest, limited production forest, and convertible production forest.*
 28. *Conservation Forest is divided into: Sanctuary Reserve area consists of Strict Nature Reserve and Wildlife Sanctuary Nature conservation area consists of National Park (TN), Grand Forest Park (THR), and Nature Recreation Park (TWA); Game Hunting Park (TB) Game Hunting Park is forest area devoted for game hunting recreation.*

29. Penetapan lahan kritis mengacu pada lahan yang telah sangat rusak karena kehilangan penutupan vegetasinya, sehingga kehilangan atau berkurang fungsinya sebagai penahan air, pengendali erosi, siklus hara, pengatur iklim mikro, dan retensi karbon. Berdasarkan kondisi vegetasinya, kondisi lahan dapat diklasifikasikan sebagai: sangat kritis, kritis, agak kritis, potensial kritis, dan kondisi normal.
29. *Critical land refers to a piece of land severely damaged due to loss of its vegetation cover so that its functions as water retention, erosion control, nutrient cycling, micro climate regulator and carbon retention are completely depleted. Based upon its vegetation condition, the land could be classified as : very critical, critical, slight critical, potential critical, and normal condition.*
30. Reboisasi atau rehabilitasi hutan bertujuan untuk menghidupkan kembali kawasan hutan yang kritis di wilayah daerah aliran sungai (DAS) yang dilaksanakan bersama masyarakat secara partisipatif.
30. *Reforestation or forest rehabilitation is intended to rehabilitate the critical land inside forest area or watershed to improve their ecological and hydrological functions.*
31. Pemanfaatan hasil hutan kayu adalah segala bentuk usaha yang memanfaatkan dan mengusahakan hasil hutan kayu dengan tidak merusak lingkungan dan tidak mengurangi fungsi pokok hutan. Kegiatan ini hanya dapat dilaksanakan pada areal hutan yang memiliki potensi untuk dilakukan kegiatan pemanfaatan hasil hutan kayu dan dapat dilaksanakan setelah diperoleh izin usaha.
31. *Commercial utilization of timber as forest product is activities to forest product is activities to utilize timber without destructing the environment and undermining the main functions of the forest area. Those activities could only be executed in forest area with high commercial timber value with license.*
32. Izin Usaha Pemanfaatan Hasil Hutan Kayu (IUPHHK) pada hutan alam adalah izin untuk memanfaatkan hutan produksi yang kegiatannya terdiri dari pemanenan atau penebangan, penanaman, pemeliharaan, pengamanan, pengolahan, dan pemasaran hasil hutan kayu. IUPHHK dapat diberikan kepada perorangan, koperasi, badan usaha swasta, dan BUMN/BUMD.
32. *The license to commercially utilize timber in natural forest is license to utilize production forest for which the activities consist of harvesting or felling, planting, tending, protecting, processing, and marketing. The license could be granted to individuals, cooperatives, private companies, state-owned enterprises/local government-owned enterprises.*

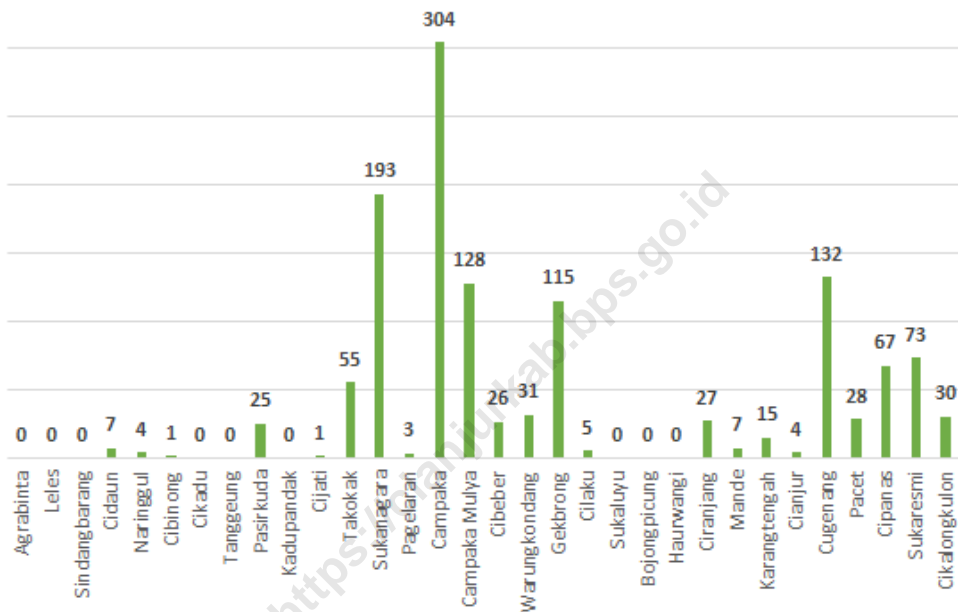
33. Produksi hasil hutan utama yang dihasilkan dari hutan adalah kayu bulat. Produksi kayu bulat ini dihasilkan dari hutan alam melalui kegiatan perusahaan Hak Pengusahaan Hutan (HPH/IUPHHK), kegiatan ijin pemanfaatan kayu (IPK) dalam rangka pembukaan wilayah hutan pembangunan Hutan Tanaman Industri (HTI), serta kegiatan hutan rakyat.
34. Kayu Gergajian merupakan kayu hasil konversi kayu bulat dengan menggunakan mesin gergaji, mempunyai bentuk yang teratur dengan sisi-sisi sejajar dan sudut-sudutnya siku dengan ketebalan tidak lebih dari 6 cm dan kadar air tidak lebih dari 18 persen. Kayu gergajian yang diolah langsung dari kayu bulat, wajib didukung dengan dokumen yang sah.
35. Kayu Lapis adalah panel kayu yang tersusun dari lapisan veneer dibagian luarnya, sedangkan dibagian intinya (core) bisa berupa veneer atau material lain, diikat dengan lem kemudian di-press (ditekan) sedemikian rupa sehingga menjadi panel yang kuat. Termasuk dalam artian ini adalah kayu lapis yang dilapisi lagi dengan material lain.
36. Data populasi ternak bersumber dari Direktorat Jenderal Peternakan dan Kesehatan Hewan Kementerian Pertanian, sedangkan jumlah pemotongan ternak merupakan hasil Survei Laporan Pemotongan Ternak. Pengumpulan data pemotongan ternak dilakukan secara lengkap setiap triwulan di seluruh Rumah
33. *The main product of commercial forest operation is log. The log is harvested from various sources such as natural forest granted to concessionaires (IUPHHK/HPH), land clearing activities (IPK), industrial forest plantation (HTI) and community forest.*
34. *Sawn Timber Constitutes a sawmill product derived from logs as raw material. The product is characterized with regular forms having parallel sides at right angle to each other, thickness not more than 6 cm and moisture content not to exceed 18 percent. Sawn timber produced directly from logs must be certified by a legal document.*
35. *Plywood is wood panel consisting of layers pressed together in between veneers; the core may be veneer or some other material, bound together with glue and pressed tightly together to make a strong panel. Included to this definition is plywood covered with other materials.*
36. *Data of domestic livestock population are obtain from the Directorate General of Livestock and Animal Health Service, while data on the number of animals slaughtered are based on the This survey is a complete enumeration on all slaughterhouses and abattoirs in Indonesia. There are 4.033 covered in 2013.*

Potong Hewan (RPH) dan Tempat Pemotongan Hewan (TPH) yang ada di Indonesia. Pada tahun 2013 jumlah Dokumen RPH/TPH hasil pencacahan yang diolah sebanyak 4.033.

37. Data statistik perikanan merupakan data sekunder yang bersumber dari Direktorat Jenderal Perikanan Tangkap dan Direktorat Jenderal Budidaya. Statistik perikanan dibedakan atas data Perikanan Tangkap dan Perikanan Budidaya. Perikanan Tangkap diklasifikasikan atas penangkapan ikan di laut dan penangkapan ikan di perairan umum. Perikanan Budidaya diklasifikasikan atas jenis budidaya yaitu budidaya laut, tambak, kolam, karamba, jaring apung, dan sawah.
38. Rumah Tangga Perikanan Tangkap adalah rumah tangga yang melakukan kegiatan penangkapan ikan/binatang air lainnya/tanaman air dengan tujuan sebagian/seluruh hasilnya untuk dijual.
39. Rumah Tangga Perikanan Budidaya adalah rumah tangga yang melakukan kegiatan budidaya ikan/binatang air lainnya/tanaman air dengan tujuan sebagian/seluruh hasilnya untuk dijual.
37. Fishery Statistics are secondary data obtained from the Directorate General of Capture Fisheries and Directorate General of Aquaculture. Fishery statistics are categorized into capture fisheries and aquaculture. Capture fisheries are further classified into marine capture fisheries and inland open water capture fisheries. Aquaculture are further classified into several types of culture: marine culture, brackish water pond, fresh water pond, cage, floating net, and fish breeding in paddy fields.
38. A capture fishery household is a household conducting activities in catching fishes/other aquatic animals/aquatic plants, for which the products are wholly or partly to be sold.
39. An aquaculture fishery household is a household conducting activities in culturing fishes/other aquatic animals/aquatic plants, for which the products are wholly or partly to be sold. different types of parameters.

Gambar 5.1
Figures

Produksi Tomat (kw) Menurut Kecamatan di Kabupaten Cianjur, 2022
Tomato Production (qti) by District in Cianjur Regency, 2022



Sumber/Source: BPS, Statistik Pertanian Hortikultura SPH-SBS/BPS-Statistics Indonesia, Agricultural Statistic for Horticulture SPH-SBS

5.1 HORTIKULTURA HORTICULTURE

Tabel 5.1.1 Luas Panen Tanaman Sayuran Menurut Kecamatan dan Jenis Tanaman (ha), di Kabupaten Cianjur 2021 dan 2022
Harvested Area of Vegetables by Subdistrict and Kind of Plant (ha) in Cianjur Regency, 2021 and 2022

Kecamatan Subdistrict	Bawang Daun Scallion		Bawang Merah Shallots		Bawang Putih Garlic	
	2021	2022	2021	2022	2021	2022
(1)	(2)	(3)	(4)	(5)	(6)	(7)
Agrabinta	-	-	1	2	-	-
Leles	-	-	1	-	-	-
Sindangbarang	-	-	-	-	-	-
Cidaun	-	-	-	9	-	-
Naringgul	2	-	-	-	-	-
Cibinong	-	3	3	7	-	-
Cikadu	35	22	-	1	-	-
Tanggeung	-	-	10	-	-	-
Pasirkuda	33	25	-	4	-	-
Kadupandak	-	-	3	7	-	-
Cijati	-	-	30	3	-	-
Takokak	2	43	-	-	-	-
Sukanagara	54	94	-	-	2	-
Pagelaran	13	13	-	-	-	-
Campaka	83	65	-	2	-	-
Campakamulya	94	71	30	18	25	-
Cibeber	15	16	-	3	-	-
Warungkondang	17	14	2	1	-	-
Gekbrong	12	19	9	-	-	-
Cilaku	1	-	-	-	-	-
Sukaluyu	-	-	-	-	-	-
Bojongpicung	-	-	-	-	-	-
Haurwangi	-	-	-	-	-	-
Ciranjang	2	-	-	-	-	-
Mande	10	2	15	-	-	-
Karantengah	-	-	-	-	-	-
Cianjur	-	-	20	10	-	-
Cugenang	214	114	5	-	-	-
Pacet	596	361	-	-	50	-
Cipanas	1 535	1 162	-	-	-	-
Sukaesmi	49	63	-	-	-	-
Cikalongkulon	-	-	-	-	-	-
Kabupaten Cianjur Cianjur Regency	2 767	2 087	129	67	77	-

Lanjutan Tabel/Continued Table 5.1.1

Kecamatan Subdistrict	Bayam Spinach		Blewah Blewah		Buncis String bean	
	2021	2022	2021	2022	2021	2022
(1)	(8)	(9)	(10)	(11)	(12)	(13)
Agrabinta	-	-	-	-	-	-
Leles	-	-	-	-	-	1
Sindangbarang	-	-	-	-	-	-
Cidaun	10	26	-	-	-	10
Naringgul	-	-	-	-	2	-
Cibinong	-	-	-	-	12	5
Cikadu	-	-	-	-	9	3
Tanggeung	-	-	-	-	12	13
Pasirkuda	-	-	-	-	9	25
Kadupandak	-	-	-	-	7	14
Cijati	-	-	-	-	6	5
Takokak	-	-	-	-	47	85
Sukanagara	-	-	-	-	217	255
Pagelaran	-	-	-	-	7	4
Campaka	-	-	-	-	342	252
Campakamulya	-	-	-	-	69	63
Cibeber	-	-	-	-	3	20
Warungkondang	1	-	-	-	13	8
Gekbrong	-	-	-	-	1	6
Cilaku	1	-	-	-	-	-
Sukaluyu	-	-	-	-	-	-
Bojongpicung	-	-	-	-	-	-
Haurwangi	-	-	-	-	-	-
Ciranjang	-	-	-	-	-	-
Mande	-	-	-	-	20	15
Karantengah	2	-	-	-	1	7
Cianjur	1	-	-	-	-	-
Cugenang	12	16	-	-	51	74
Pacet	-	-	-	-	14	40
Cipanas	57	-	-	-	29	32
Sukaesmi	18	26	-	-	81	112
Cikalongkulon	-	-	-	-	33	9
Kabupaten Cianjur Cianjur Regency	102	68	-	-	985	1 058

Lanjutan Tabel/Continued Table 5.1.1

Kecamatan Subdistrict	Cabai Besar Chili/Big chili		Cabai Rawit Chili/Cayenne Pepper		Jamur Mushrooms (m ² /m ²)	
	2021	2022	2021	2022	2021	2022
(1)	(14)	(15)	(16)	(17)	(18)	(19)
Agrabinta	3	-	1	7	-	-
Leles	1	-	-	-	-	-
Sindangbarang	25	3	17	5	-	-
Cidaun	10	-	11	26	-	-
Naraggul	17	-	1	3	-	-
Cibinong	26	4	1	1	-	-
Cikadu	128	-	54	30	-	-
Tanggeung	21	20	25	21	-	-
Pasirkuda	85	38	27	44	5 120	656
Kadupandak	20	-	9	14	-	-
Cijati	2	5	-	5	-	-
Takokak	242	140	147	113	-	-
Sukanagara	342	221	82	156	-	-
Pagelaran	14	13	7	11	-	-
Campaka	411	235	395	349	-	-
Campakamulya	108	80	162	159	-	-
Cibeber	66	23	29	16	-	-
Warungkondang	28	12	27	16	-	-
Gekbrong	118	4	80	70	-	-
Cilaku	2	-	-	1	-	-
Sukaluyu	12	19	-	-	-	-
Bojongpicung	12	6	-	-	-	-
Haurwangi	80	-	12	3	-	-
Ciranjang	107	8	20	36	-	-
Mande	57	-	52	36	-	-
Karangtengah	6	4	8	10	-	-
Cianjur	-	-	1	17	-	-
Cugenang	59	50	45	72	101 500	39 600
Pacet	34	26	17	79	18 000	25 000
Cipanas	127	51	62	83	-	-
Sukaresmi	84	37	55	74	13 000	9 700
Cikalongkulon	140	8	115	55	-	-
Kabupaten Cianjur Cianjur Regency	2 387	1 007	1 462	1 512	137 620	75 216

Lanjutan Tabel/Continued Table 5.1.1

Kecamatan Subdistrict	Kacang Merah Red Beans		Kacang Panjang Long Beans		Kangkung Water Spinach	
	2021	2022	2021	2022	2021	2022
(1)	(20)	(21)	(22)	(23)	(24)	(25)
Agrabinta	-	-	3	4	4	-
Leles	-	-	5	6	2	-
Sindangbarang	-	-	11	5	1	-
Cidaun	-	-	3	12	9	17
Naringgul	-	-	-	-	-	-
Cibinong	-	-	7	12	-	-
Cikadu	-	-	4	1	1	-
Tanggeung	-	-	16	19	-	-
Pasirkuda	-	-	7	27	-	2
Kadupandak	-	-	7	10	-	-
Cijati	-	-	6	7	-	-
Takokak	-	-	8	44	-	-
Sukanagara	-	-	10	7	-	-
Pagelaran	-	-	7	9	2	1
Campaka	-	-	50	75	-	-
Campakamulya	-	-	14	18	-	-
Cibeber	-	-	18	15	-	-
Warungkondang	-	-	13	11	1	-
Gekbrong	-	-	10	-	-	-
Cilaku	-	-	-	3	1	-
Sukaluyu	-	-	-	8	7	-
Bojongpicung	-	-	-	-	-	-
Haurwangi	-	-	14	2	12	3
Ciranjang	-	-	35	25	-	-
Mande	-	-	17	24	-	-
Karangtengah	-	-	12	10	19	27
Cianjur	-	-	2	-	3	1
Cugenang	-	-	14	36	13	12
Pacet	-	-	-	-	-	-
Cipanas	-	-	3	-	16	-
Sukaresmi	-	-	92	126	24	25
Cikalongkulon	-	-	190	135	-	-
Kabupaten Cianjur Cianjur Regency	-	-	578	651	115	88

Lanjutan Tabel/Continued Table 5.1.1

Kecamatan Subdistrict	Kembang Kol Cauliflower		Kentang Potato		Ketimun Cucumber	
	2021	2022	2021	2022	2021	2022
(1)	(26)	(27)	(28)	(29)	(30)	(31)
Agrabinta	-	-	-	-	12	11
Leles	-	-	-	-	7	5
Sindangbarang	-	-	-	-	11	6
Cidaun	-	-	-	-	7	17
Naringgul	-	-	-	-	1	-
Cibinong	-	-	-	-	8	8
Cikadu	-	-	-	-	3	3
Tanggeung	-	-	-	-	28	24
Pasirkuda	-	3	-	-	4	33
Kadupandak	-	-	-	-	9	13
Cijati	-	-	-	-	5	5
Takokak	-	-	-	-	2	39
Sukanagara	2	4	-	-	-	-
Pagelaran	-	-	-	-	7	6
Campaka	6	-	-	-	45	22
Campakamulya	-	-	-	-	54	41
Cibeber	-	-	-	-	18	14
Warungkondang	2	2	-	-	12	12
Gekbrong	2	1	11	21	1	-
Cilaku	-	-	-	-	3	5
Sukaluyu	-	-	-	-	23	13
Bojongpicung	-	-	-	-	10	7
Haurwangi	-	-	-	-	11	4
Ciranjang	-	-	-	-	91	81
Mande	1	1	-	-	21	38
Karantengah	-	-	-	-	10	13
Cianjur	-	-	-	-	6	5
Cugenang	-	4	-	-	54	56
Pacet	130	111	-	1	13	46
Cipanas	276	646	-	2	24	19
Sukaresmi	7	-	-	-	71	106
Cikalongkulon	-	-	-	-	235	160
Kabupaten Cianjur Cianjur Regency	426	772	11	24	806	812

Lanjutan Tabel/Continued Table 5.1.1

Kecamatan Subdistrict	Kubis Cabbage		Labu Siam Chayote		Lobak Radish	
	2021	2022	2021	2022	2021	2022
(1)	(32)	(33)	(34)	(35)	(36)	(37)
Agrabinta	-	-	-	-	-	-
Leles	-	-	-	-	-	-
Sindangbarang	-	-	-	-	-	-
Cidaun	-	-	-	2	-	-
Naringgul	1	-	2	3	-	-
Cibinong	-	3	-	-	-	-
Cikadu	11	11	6	1	-	-
Tanggeung	-	-	-	-	-	-
Pasirkuda	14	14	92	104	-	-
Kadupandak	-	-	-	-	-	-
Cijati	-	-	-	-	-	-
Takokak	-	-	-	-	-	-
Sukanagara	151	208	-	-	-	-
Pagelaran	-	-	3	3	-	-
Campaka	163	123	17	51	-	-
Campakamulya	83	49	-	-	-	-
Cibeber	-	-	-	-	-	-
Warungkondang	27	35	-	-	-	-
Gekbrong	106	124	-	-	-	-
Cilaku	-	-	-	-	-	-
Sukaluyu	-	-	-	-	-	-
Bojongpicung	-	-	-	-	-	-
Haurwangi	-	-	-	-	-	-
Ciranjang	-	-	-	-	-	-
Mande	-	-	-	-	-	-
Karantengah	-	-	1	6	-	-
Cianjur	-	-	-	-	-	-
Cugenang	34	77	61	64	-	-
Pacet	124	110	5	5	-	-
Cipanas	243	682	5	6	-	-
Sukaresmi	21	32	19	15	-	-
Cikalongkulon	-	-	-	-	-	-
Kabupaten Cianjur Cianjur Regency	978	1 468	211	260	-	-

Lanjutan Tabel/Continued Table 5.1.1

Kecamatan Subdistrict	Melon Melon		Paprika Bell Pepper		Petsai/Sawi Chinese Cabbage/mustard green	
	2021	2022	2021	2022	2021	2022
(1)	(38)	(39)	(40)	(41)	(42)	(43)
Agrabinta	-	-	-	-	-	-
Leles	-	-	-	-	-	-
Sindangbarang	-	-	-	-	3	2
Cidaun	-	-	-	-	-	-
Naringgul	-	-	-	-	-	-
Cibinong	-	-	-	-	-	1
Cikadu	-	-	-	-	6	4
Tanggeung	-	-	-	-	-	-
Pasirkuda	-	-	-	-	12	12
Kadupandak	-	-	-	-	-	-
Cijati	-	-	-	-	-	-
Takokak	-	-	-	-	3	61
Sukanagara	-	-	-	-	162	197
Pagelaran	-	-	-	-	-	-
Campaka	-	-	-	-	154	126
Campakamulya	-	-	-	-	52	47
Cibeber	-	-	-	-	-	-
Warungkondang	-	-	-	-	31	36
Gekbrong	-	-	1	-	92	115
Cilaku	-	-	-	-	-	-
Sukaluyu	-	-	-	-	-	-
Bojongpicung	-	-	-	-	-	-
Haurwangi	-	-	-	-	-	-
Ciranjang	-	-	-	-	-	-
Mande	-	-	-	-	-	-
Karantengah	-	-	-	-	-	-
Cianjur	-	-	-	-	1	-
Cugenang	-	-	-	-	87	79
Pacet	-	-	-	-	86	164
Cipanas	-	-	-	-	433	656
Sukaresmi	-	-	-	-	28	35
Cikalongkulon	-	-	-	-	-	-
Kabupaten Cianjur Cianjur Regency	-	-	1	-	1 150	1 535

Lanjutan Tabel/Continued Table 5.1.1

Kecamatan Subdistrict	Semangka Water Melon		Stroberi Strawberry		Terung Eggplant	
	2021	2022	2021	2022	2021	2022
(1)	(44)	(45)	(46)	(47)	(48)	(49)
Agrabinta	-	-	-	-	4	9
Leles	-	-	-	-	7	3
Sindangbarang	-	-	-	-	5	1
Cidaun	-	-	-	-	4	7
Naringgul	-	-	-	-	-	-
Cibinong	-	-	-	-	-	-
Cikadu	-	-	-	-	2	-
Tangeung	-	-	-	-	15	16
Pasirkuda	-	-	-	-	6	20
Kadupandak	-	-	-	-	7	13
Cijati	-	-	-	-	5	2
Takokak	-	-	-	-	13	40
Sukanagara	-	-	-	-	75	71
Pagelaran	-	-	-	-	1	5
Campaka	-	-	-	-	71	85
Campakamulya	-	-	-	-	44	48
Cibeber	-	-	-	-	-	-
Warungkondang	-	-	-	-	13	14
Gekbrong	-	-	-	-	-	5
Cilaku	-	-	-	-	1	4
Sukaluyu	-	-	-	-	-	7
Bojongpicung	-	-	-	-	-	-
Haurwangi	-	-	-	-	4	-
Ciranjang	-	-	-	-	-	-
Mande	-	-	-	-	-	13
Karantengah	-	-	-	-	13	9
Cianjur	-	-	-	-	1	4
Cugenang	-	-	-	-	52	63
Pacet	-	-	-	-	8	17
Cipanas	-	-	-	-	12	20
Sukaresmi	-	-	-	-	51	74
Cikalongkulon	-	-	-	-	120	83
Kabupaten Cianjur Cianjur Regency	-	-	-	-	534	633

Lanjutan Tabel/*Continued Table* 5.1.1

Kecamatan <i>Subdistrict</i>	Tomat <i>Tomato</i>		Wortel <i>Carrot</i>	
	2021	2022	2021	2022
(1)	(50)	(51)	(52)	(53)
Agrabinta	-	-	-	-
Leles	-	-	-	-
Sindangbarang	-	-	-	-
Cidaun	4	7	-	-
Naringgul	4	4	-	-
Cibinong	4	1	-	-
Cikadu	-	-	-	-
Tanggeung	-	-	-	-
Pasirkuda	16	25	-	-
Kadupandak	5	-	-	-
Cijati	-	1	-	-
Takokak	20	55	-	-
Sukanagara	117	193	-	-
Pagelaran	6	3	-	-
Campaka	360	304	-	-
Campakamulya	132	128	-	-
Cibeber	12	26	-	-
Warungkondang	29	31	23	13
Gekbrong	120	115	70	73
Cilaku	3	5	-	-
Sukaluyu	-	-	-	-
Bojongpicung	-	-	-	-
Haurwangi	5	-	-	-
Ciranjang	12	27	-	-
Mande	10	7	-	-
Karantengah	12	15	-	-
Cianjur	3	4	-	-
Cugenang	240	132	235	87
Pacet	24	28	537	365
Cipanas	76	67	1 085	488
Sukaresmi	49	73	26	32
Cikalongkulon	50	30	-	-
Kabupaten Cianjur <i>Cianjur Regency</i>	1 313	1 281	1 976	1 058

 Catatan/*Note*: Angka Sementara

 Sumber/*Source*: BPS, Statistik Pertanian Hortikultura SPH-SBS/BPS-Statistics Indonesia, *Agricultural Statistic for Horticulture SPH-SBS*

Tabel
Table 5.1.2

Produksi Tanaman Sayuran Menurut Kecamatan dan Jenis Tanaman (kw) di Kabupaten Cianjur, 2021 dan 2022
Production of Vegetables by Subdistrict and Kind of Plant (qui) in Cianjur Regency, 2021 and 2022

Kecamatan Subdistrict	Bawang Daun Scallion		Bawang Merah Shallots		Bawang Putih Garlic	
	2021	2022	2021	2022	2021	2022
(1)	(2)	(3)	(4)	(5)	(6)	(7)
Agrabinta	-	-	90	180	-	-
Leles	-	-	90	-	-	-
Sindangbarang	-	-	-	-	-	-
Cidaun	-	-	-	810	-	-
Naringgul	300	-	-	-	-	-
Cibinong	-	450	270	630	-	-
Cikadu	5 250	3 300	-	90	-	-
Tanggeung	-	-	90	-	-	-
Pasirkuda	4 950	3 764	-	340	-	-
Kadupandak	-	-	225	630	-	-
Cijati	-	-	2 700	270	-	-
Takokak	300	6 450	-	-	-	-
Sukanagara	8 100	14 100	-	-	40	-
Pagelaran	1 950	1 950	-	-	-	-
Campaka	12 450	9 590	-	180	-	-
Campakamulya	14 100	10 425	2 700	1 620	2 000	-
Cibeber	2 210	2 400	-	270	-	-
Warungkondang	2 450	1 965	180	90	-	-
Gekbrong	1 800	2 715	810	-	-	-
Cilaku	150	-	-	-	-	-
Sukaluyu	-	-	-	-	-	-
Bojongpicung	-	-	-	-	-	-
Haurwangi	-	-	-	-	-	-
Ciranjang	300	-	-	-	-	-
Mande	1 500	300	1 355	-	-	-
Karantengah	-	-	-	-	-	-
Cianjur	-	-	1 700	850	-	-
Cugenang	32 400	16 950	450	-	-	-
Pacet	89 400	54 150	-	-	4 000	-
Cipanas	230 250	174 300	-	-	-	-
Sukaresmi	7 350	9 450	-	-	-	-
Cikalongkulon	-	-	-	-	-	-
Kabupaten Cianjur Cianjur Regency	415 210	312 259	10 60	5 960	6 040	-

Lanjutan Tabel/Continued Table 5.1.2

Kecamatan Subdistrict	Bayam Spinach		Blewah Blewah		Buncis String bean	
	2021	2022	2021	2022	2021	2022
(1)	(8)	(9)	(10)	(11)	(12)	(13)
Agrabinta	-	-	-	-	-	-
Leles	-	-	-	-	-	150
Sindangbarang	-	-	-	-	-	-
Cidaun	396	1325	-	-	-	3 320
Naringgul	-	-	-	-	670	-
Cibinong	-	-	-	-	5 980	2 125
Cikadu	-	-	-	-	1 590	630
Tanggeung	-	-	-	-	2 900	2 711
Pasirkuda	-	-	-	-	1 890	5 830
Kadupandak	-	-	-	-	2 760	4 360
Cijati	-	-	-	-	1 300	1 150
Takokak	-	-	-	-	8 670	17 950
Sukanagara	-	-	-	-	45 325	55 800
Pagelaran	-	-	-	-	770	590
Campaka	-	-	-	-	84 060	62 320
Campakamulya	-	-	-	-	18 080	14 763
Cibeber	-	-	-	-	780	3 850
Warungkondang	35	-	-	-	3 120	1 440
Gekbrong	-	-	-	-	260	1 710
Cilaku	55	-	-	-	-	-
Sukaluyu	-	-	-	-	-	-
Bojongpicung	-	-	-	-	-	-
Haurwangi	-	-	-	-	-	-
Ciranjang	-	-	-	-	-	-
Mande	-	-	-	-	8 620	4 300
Karangtengah	50	-	-	-	110	770
Cianjur	25	-	-	-	-	-
Cugenang	785	560	-	-	8 430	12 120
Pacet	-	-	-	-	3 420	12 810
Cipanas	1 425	-	-	-	7 880	5 940
Sukaresmi	795	805	-	-	19 870	35 710
Cikalongkulon	-	-	-	-	6 000	1 670
Kabupaten Cianjur Cianjur Regency	3 566	2 690	-	-	232 485	252 019

Lanjutan Tabel/Continued Table 5.1.2

Kecamatan Subdistrict	Cabai Besar Chili/Big chili		Cabai Rawit Chili/Cayenne Pepper		Jamur Mushrooms (kg/ kg)	
	2021	2022	2021	2022	2021	2022
(1)	(14)	(15)	(16)	(17)	(18)	(19)
Agrabinta	530	-	40	490	-	-
Leles	95	-	-	-	-	-
Sindangbarang	2 690	450	4 035	587	-	-
Cidaun	560	-	640	3 894	-	-
Naringgul	2 930	-	370	368	-	-
Cibinong	4 150	530	40	40	-	-
Cikadu	17 846	-	10 855	5 032	-	-
Tanggeung	2 565	2 116	3 385	2 387	-	-
Pasirkuda	8 120	3 360	7 905	3 704	261	39
Kadupandak	3 130	-	2 780	1 911	-	-
Cijati	190	475	-	350	-	-
Takokak	24 679	16 545	14 300	15 184	-	-
Sukanagara	44 832	35 027	12 900	26 602	-	-
Pagelaran	715	1 095	555	680	-	-
Campaka	50 491	27 987	54 046	42 895	-	-
Campakamulya	11 370	9 951	18 770	19 247	-	-
Cibeber	5 400	1 488	2 635	1 129	-	-
Warungkondang	2 385	1 094	2 390	1 623	-	-
Gekbrong	10 440	230	7 760	10 080	-	-
Cilaku	170	-	-	110	-	-
Sukaluyu	2 475	3 368	-	-	-	-
Bojongpicung	1 105	875	-	-	-	-
Haurwangi	7 745	-	1 170	905	-	-
Ciranjang	7 475	760	2 295	2 780	-	-
Mande	7 145	-	17 660	6 720	-	-
Karangtengah	250	184	320	406	-	-
Cianjur	-	-	95	935	-	-
Cugenang	3 780	3 375	2 835	4 276	3 085	1 322
Pacet	2 935	3 460	1 520	5 585	855	1 660
Cipanas	14 890	6 940	10 205	10 900	-	-
Sukaresmi	9 195	3 755	5 230	9 429	790	1 006
Cikalongkulon	11 750	660	13 700	8 592	-	-
Kabupaten Cianjur Cianjur Regency	262 033	123 725	198 436	186 841	4 991	4 027

Lanjutan Tabel/Continued Table 5.1.2

Kecamatan Subdistrict	Kacang Merah Red Beans		Kacang Panjang Long Beans		Kangkung Water Spinach	
	2021	2022	2021	2022	2021	2022
(1)	(20)	(21)	(22)	(23)	(24)	(25)
Agrabinta	-	-	530	440	210	-
Leles	-	-	600	670	315	-
Sindangbarang	-	-	1 430	520	75	-
Cidaun	-	-	310	2 548	270	900
Naringgul	-	-	-	-	-	-
Cibinong	-	-	1 310	2 480	-	-
Cikadu	-	-	600	230	60	-
Tanggeung	-	-	2 610	2 542	-	-
Pasirkuda	-	-	970	3 775	-	60
Kadupandak	-	-	2 570	1 510	-	-
Cijati	-	-	980	890	-	-
Takokak	-	-	800	6 360	-	-
Sukanagara	-	-	860	1 050	-	-
Pagelaran	-	-	740	1 120	60	30
Campaka	-	-	7 590	10 940	-	-
Campakamulya	-	-	2 110	2 561	-	-
Cibeber	-	-	2 540	1 530	-	-
Warungkondang	-	-	1 720	1 470	60	-
Gekbrong	-	-	1 820	-	-	-
Cilaku	-	-	-	370	75	-
Sukaluyu	-	-	-	2 260	595	-
Bojongpicung	-	-	-	-	-	-
Haurwangi	-	-	2 030	630	870	637
Ciranjang	-	-	5 330	3 430	-	-
Mande	-	-	2 040	2 320	-	-
Karantengah	-	-	840	700	570	810
Cianjur	-	-	300	-	100	60
Cugenang	-	-	1 870	3 180	480	361
Pacet	-	-	-	-	-	-
Cipanas	-	-	450	-	670	-
Sukaresmi	-	-	19 850	24 810	1 172	1 067
Cikalongkulon	-	-	28 200	19 150	-	-
Kabupaten Cianjur Cianjur Regency	-	-	91 000	97 486	5 582	3 925

Lanjutan Tabel/Continued Table 5.1.2

Kecamatan Subdistrict	Kembang Kol Cauliflower		Kentang Potato		Ketimun Cucumber	
	2021	2022	2021	2022	2021	2022
(1)	(26)	(27)	(28)	(29)	(30)	(31)
Agrabinta	-	-	-	-	2 040	1 320
Leles	-	-	-	-	2 040	900
Sindangbarang	-	-	-	-	2 970	1 170
Cidaun	-	-	-	-	840	4 500
Naringgul	-	-	-	-	120	-
Cibinong	-	-	-	-	2 760	1 260
Cikadu	-	-	-	-	840	640
Tanggeung	-	-	-	-	7 690	6 510
Pasirkuda	-	450	-	-	1 380	6 895
Kadupandak	-	-	-	-	3 360	3 540
Cijati	-	-	-	-	1 500	1 350
Takokak	-	-	-	-	240	10 980
Sukanagara	300	600	-	-	-	-
Pagelaran	-	-	-	-	1 000	1 010
Campaka	900	-	-	-	8 310	5 190
Campakamulya	-	-	-	-	17 045	10 686
Cibeber	-	-	-	-	4 320	2 880
Warungkondang	300	300	-	-	2 670	3 000
Gekbrong	300	150	2 200	4 200	270	-
Cilaku	-	-	-	-	660	1 160
Sukaluyu	-	-	-	-	8 010	5 670
Bojongpicung	-	-	-	-	3 120	2 490
Haurwangi	-	-	-	-	3 420	2 040
Ciranjang	-	-	-	-	13 620	17 970
Mande	150	120	-	-	5 430	6 840
Karangtengah	-	-	-	-	1 200	1 560
Cianjur	-	-	-	-	1 470	1 200
Cugenang	-	600	-	-	8 970	9 570
Pacet	19 500	16 600	-	250	3 120	11 270
Cipanas	41 400	96 900	-	400	6 470	5 370
Sukaresmi	1 050	-	-	-	24 690	29 970
Cikalongkulon	-	-	-	-	57 000	45 300
Kabupaten Cianjur Cianjur Regency	63 900	115 720	2 200	4 850	196 575	202 241

Lanjutan Tabel/Continued Table 5.1.2

Kecamatan Subdistrict	Kubis Cabbage		Labu Siam Chayote		Lobak Radish	
	2021	2022	2021	2022	2021	2022
(1)	(32)	(33)	(34)	(35)	(36)	(37)
Agrabinta	-	-	-	-	-	-
Leles	-	-	-	-	-	-
Sindangbarang	-	-	-	-	-	-
Cidaun	-	-	-	1 880	-	-
Naringgul	140	-	1 440	3 105	-	-
Cibinong	-	420	-	-	-	-
Cikadu	1 590	1 540	3 720	580	-	-
Tanggeung	-	-	-	-	-	-
Pasirkuda	1 965	1 980	51 740	27 815	-	-
Kadupandak	-	-	-	-	-	-
Cijati	-	-	-	-	-	-
Takokak	-	-	-	-	-	-
Sukanagara	21 140	29 120	-	-	-	-
Pagelaran	-	-	300	440	-	-
Campaka	22 820	17 220	4 940	12 350	-	-
Campakamulya	12 130	7 290	-	-	-	-
Cibeber	-	-	-	-	-	-
Warungkondang	3 780	5 000	-	-	-	-
Gekbrong	14 840	17 360	-	-	-	-
Cilaku	-	-	-	-	-	-
Sukaluyu	-	-	-	-	-	-
Bojongpicung	-	-	-	-	-	-
Haurwangi	-	-	-	-	-	-
Ciranjang	-	-	-	-	-	-
Mande	-	-	-	-	-	-
Karangtengah	-	-	100	600	-	-
Cianjur	-	-	-	-	-	-
Cugenang	4 760	11 070	10 220	14 010	-	-
Pacet	17 360	15 605	4 600	1 240	-	-
Cipanas	34 020	95 480	7 200	7 160	-	-
Sukaesmi	2 940	4 480	2 974	2 420	-	-
Cikalongkulon	-	-	-	-	-	-
Kabupaten Cianjur Cianjur Regency	137 485	206 565	87 234	71 600	-	-

Lanjutan Tabel/Continued Table 5.1.2

Kecamatan Subdistrict	Melon Melon		Paprika Bell Pepper		Petai/Sawi Chinese Cabbage/mustard green	
	2021	2022	2021	2022	2021	2022
(1)	(38)	(39)	(40)	(41)	(42)	(43)
Agrabinta	-	-	-	-	-	-
Leles	-	-	-	-	-	-
Sindangbarang	-	-	-	-	390	260
Cidaun	-	-	-	-	-	-
Naringgul	-	-	-	-	-	-
Cibinong	-	-	-	-	-	130
Cikadu	-	-	-	-	780	520
Tanggeung	-	-	-	-	-	-
Pasirkuda	-	-	-	-	1560	1560
Kadupandak	-	-	-	-	-	-
Cijati	-	-	-	-	-	-
Takokak	-	-	-	-	390	7 930
Sukanagara	-	-	-	-	21 060	25 610
Pagelaran	-	-	-	-	-	-
Campaka	-	-	-	-	20 020	16 380
Campakamulya	-	-	-	-	6 760	6 115
Cibeber	-	-	-	-	-	-
Warungkondang	-	-	-	-	4 090	4 880
Gekbrong	-	-	420	-	11 960	14 940
Cilaku	-	-	-	-	-	-
Sukaluyu	-	-	-	-	-	-
Bojongpicung	-	-	-	-	-	-
Haurwangi	-	-	-	-	-	-
Ciranjang	-	-	-	-	-	-
Mande	-	-	-	-	-	-
Karangtengah	-	-	-	-	-	-
Cianjur	-	-	-	-	130	-
Cugenang	-	-	-	-	11 310	10 470
Pacet	-	-	-	-	11 360	21 320
Cipanas	-	-	-	-	56 290	85 280
Sukaresmi	-	-	-	-	3 640	4 550
Cikalongkulon	-	-	-	-	-	-
Kabupaten Cianjur Cianjur Regency	-	-	420	-	149 740	199 945

Lanjutan Tabel/*Continued Table* 5.1.2

Kecamatan Subdistrict	Semangka Water Melon		Stroberi Strawberry		Terung Eggplant	
	2021	2022	2021	2022	2021	2022
(1)	(44)	(45)	(46)	(47)	(48)	(49)
Agrabinta	-	-	-	-	920	1 155
Leles	-	-	-	-	1 730	655
Sindangbarang	-	-	-	-	1 605	475
Cidaun	-	-	-	-	670	4 012
Naringgul	-	-	-	-	-	-
Cibinong	-	-	-	-	-	-
Cikadu	-	-	-	-	1 090	-
Tanggeung	-	-	-	-	6 710	3 675
Pasirkuda	-	-	-	-	2 150	5 365
Kadupandak	-	-	-	-	3 270	3 615
Cijati	-	-	-	-	905	250
Takokak	-	-	-	-	3 710	15 820
Sukanagara	-	-	-	-	28 719	28 310
Pagelaran	-	-	-	-	125	625
Campaka	-	-	-	-	23 010	30 920
Campakamulya	-	-	-	-	14 500	15 130
Cibeber	-	-	-	-	-	-
Warungkondang	-	-	-	-	3 735	3 555
Gekbrong	-	-	-	-	-	1 745
Cilaku	-	-	-	-	140	1 060
Sukaluyu	-	-	-	-	-	3 550
Bojongpicung	-	-	-	-	-	-
Haurwangi	-	-	-	-	1 340	-
Ciranjang	-	-	-	-	-	-
Mande	-	-	-	-	-	4 545
Karangtengah	-	-	-	-	1 625	1 125
Kanjur	-	-	-	-	265	1 775
Cugenang	-	-	-	-	8 660	10 315
Pacet	-	-	-	-	2 135	6 275
Cipanas	-	-	-	-	4 315	7 210
Sukaresmi	-	-	-	-	9 875	21 585
Cikalongkulon	-	-	-	-	28 450	22 620
Kabupaten Cianjur Cianjur Regency	-	-	-	-	149 654	195 367

Lanjutan Tabel/Continued Table 5.1.2

Kecamatan Subdistrict	Tomat Tomato		Wortel Carrot	
	2021	2022	2021	2022
(1)	(50)	(51)	(52)	(53)
Agrabinta	-	-	-	-
Leles	-	-	-	-
Sindangbarang	-	-	-	-
Cidaun	520	3 030	-	-
Naringgul	1 360	1 800	-	-
Cibinong	3 180	130	-	-
Cikadu	-	-	-	-
Tanggeung	-	-	-	-
Pasirkuda	4 600	6 140	-	-
Kadupandak	2 470	-	-	-
Cijati	-	130	-	-
Takokak	4 770	26 400	-	-
Sukanagara	44 660	82 150	-	-
Pagelaran	1 060	670	-	-
Campaka	114 930	82 040	-	-
Campakamulya	42 700	33 192	-	-
Cibeber	2 940	4 520	-	-
Warungkondang	6 860	7 970	4 600	2 500
Gekbrong	29 480	30 240	14 000	14 650
Cilaku	810	1 215	-	-
Sukaluyu	-	-	-	-
Bojongpicung	-	-	-	-
Haurwangi	1 350	-	-	-
Ciranjang	3 280	6 770	-	-
Mande	2 600	3 530	-	-
Karangtengah	1 560	1 950	-	-
Cianjur	950	1 790	-	-
Cugenang	37 970	26 090	47 000	17 625
Pacet	5 950	9 250	107 400	74 400
Cipanas	24 570	23 360	217 000	97 600
Sukaresmi	10 850	22 510	5 200	6 400
Cikalongkulon	13 550	6 480	-	-
Kabupaten Cianjur Cianjur Regency	362 970	381 357	395 200	213 175

Catatan/Note: Angka Sementara

Sumber/Source: BPS, Statistik Pertanian Hortikultura SPH-SBS/BPS-Statistics Indonesia, Agricultural Statistic for Horticulture SPH-SBS

Tabel
Table 5.1.3

**Luas Panen Tanaman Sayuran dan Buah–Buahan Semusim
 Menurut Jenis Tanaman, 2020–2022**
*Harvested Area of Seasonal Vegetables and Fruits by Kind
 of Plant, 2020–2022*

Jenis Tanaman <i>Kind of Plants</i>	Satuan <i>Unit</i>	2020	2021	2022
(1)	(2)	(3)	(4)	(5)
Bawang Daun/ Scallion	ha	2 137	2 767	2 087
Bawang Merah/ Shallots	ha	17	129	67
Bawang Putih/ Garlic	ha	302	77	-
Bayam/ Spinach	ha	27	102	68
Blewah/ Blewah	ha	-	-	-
Buncis/ string bean	ha	934	985	1 058
Cabai Besar/ Chili/Big chili	ha	1 758	2 387	1 007
Cabai Rawit/ Chili/Cayenne Pepper	ha	1 160	1 462	1 512
Jamur/ Mushrooms	m ²	167 500	137 620	260
Kacang Merah/ Red Beans	ha	151	-	-
Kacang Panjang/ Long Beans	ha	547	578	651
Kangkung/ Water Spinach	ha	68	115	88
Kembang Kol/ Cauliflower	ha	363	426	772
Kentang/ Potato	ha	5	11	24
Ketimun/ Cucumber	ha	612	806	812
Kubis/ Cabbage	ha	922	978	1 468
Labu Siam/ Chayote	ha	227	211	260
Lobak/ Radish	ha	124	-	-
Melon/ Melon	ha	-	-	-
Paprika/ Bell Pepper	ha	5	1	-
Petsai/Sawi/ Chinese Cabbage/mustard green	ha	782	1 150	1 535
Semangka/ Watermelon	ha	-	-	-
Stroberi/ Strawberry	ha	-	-	-
Terung/ Eggplant	ha	456	534	633
Tomat/ Tomato	ha	1 082	1 313	1 281
Wortel/ Carrot	ha	3 206	1 976	1 058

Catatan/Note: Angka Sementara

Sumber/Source: BPS, Statistik Pertanian Hortikultura SPH-SBS/BPS-Statistics Indonesia, Agricultural Statistic for Horticulture SPH-SBS

Tabel
Table 5.1.4

Produksi Tanaman Sayuran dan Buah–Buahan Semusim Menurut Jenis Tanaman, 2020–2022
Production of Seasonal Vegetables and Fruits by Kind of Plant, 2020–2022

Jenis Tanaman Kind of Plants	Satuan Unit	2020	2021	2022
(1)	(2)	(3)	(4)	(5)
Bawang Daun/ Scallion	kw/ qui	318 505	415 210	312 259
Bawang Merah/ Shallots	kw/ qui	1 525	10 660	5 960
Bawang Putih/ Garlic	kw/ qui	24 010	6 040	-
Bayam/ Spinach	kw/ qui	1 140	3 566	2 690
Blewah/ Blewah	kw/ qui	-	-	-
Buncis/ string bean	kw/ qui	217 860	232 485	252 019
Cabai Besar/ Chili/Big chili	kw/ qui	281 948	262 033	123 725
Cabai Rawit/ Chili/Cayenne Pepper	kw/ qui	152 650	198 436	186 841
Jamur/ Mushrooms	kg	870 700	4 991	4 027
Kacang Merah/ Red Beans	kw/ qui	2 567	-	-
Kacang Panjang/ Long Beans	kw/ qui	68 818	91 000	97 486
Kangkung/ Water Spinach	kw/ qui	3 535	5 582	3 925
Kembang Kol/ Cauliflower	kw/ qui	54 450	63 900	115 720
Kentang/ Potato	kw/ qui	1 000	2 200	4 850
Ketimun/ Cucumber	kw/ qui	143 580	196 575	202 241
Kubis/ Cabbage	kw/ qui	140 185	137 485	206 565
Labu Siam/ Chayote	kw/ qui	84 150	87 234	71 600
Lobak/ Radish	kw/ qui	22 509	-	-
Melon/ Melon	kw/ qui	-	-	-
Paprika/ Bell Pepper	kw/ qui	2 200	420	-
Petsai/Sawi/ Chinese Cabbage/ mustard green	kw/ qui	103 940	149 740	199 945
Semangka/ Watermelon	kw/ qui	-	-	-
Stroberi/ Strawberry	kw/ qui	-	-	-
Terung/ Eggplant	kw/ qui	108 195	149 654	195 367
Tomat/ Tomato	kw/ qui	277 996	362 970	381 357
Wortel/ Carrot	kw/ qui	631 737	395 200	213 175

Sumber/Source: BPS, Statistik Pertanian Hortikultura SPH-SBS/BPS-Statistics Indonesia, Agricultural Statistic for Horticulture SPH-SBS

Tabel
Table 5.1.5

**Luas Panen Tanaman Biofarmaka Menurut Kecamatan dan Jenis Tana-
 man di Kabupaten Cianjur, 2021 dan 2022**
*Harvested Area of Medicinal Plants by Subdistrict and Kind of Plant in
 Cianjur Regency, 2021 and 2022*

Kecamatan Subdistrict	Dlingo/Dringo/ Calamus (m ² / m ²)		Jahe/ Ginger (m ² / m ²)	
	2021	2022	2021	2022
(1)	(2)	(3)	(4)	(5)
Agrabinta	-	-	45 200	20 000
Leles	-	-	19 200	8 700
Sindangbarang	-	-	6 640	15 300
Cidaun	-	-	47 000	193 000
Naringgul	-	-	10 000	10 000
Cibinong	-	-	169 600	119 600
Cikadu	-	-	920 000	290 000
Tanggeung	-	-	-	-
Pasirkuda	-	-	60 000	83 800
Kadupandak	-	-	-	20 600
Cijati	-	-	19 200	6 800
Takokak	-	-	350 000	170 000
Sukanagara	-	-	28 000	28 500
Pagelaran	-	-	57 000	27 000
Campaka	-	-	213 769	164 500
Campakamulya	-	-	117 500	65 000
Cibeber	-	-	5 500	14 500
Warungkondang	-	-	-	-
Gekbrong	-	-	20 000	20 000
Cilaku	-	-	-	10 000
Sukaluyu	-	-	-	600
Bojongpicung	-	-	793	147
Haurwangi	-	-	45 000	25 000
Ciranjang	-	-	2 961	2 500
Mande	-	-	450 000	500 000
Karangtengah	-	-	5 600	3 813
Cianjur	-	-	400	850
Cugenang	-	-	20 000	12 000
Pacet	-	-	-	17 000
Cipanas	-	-	7 000	21 500
Sukaesmi	-	-	79 000	140 000
Cikalongkulon	-	-	35 000	30 000
Kabupaten Cianjur Cianjur Regency	-	-	2 734 363	2 020 710

Lanjutan Tabel/Continued Table 5.1.5

Kecamatan Subdistrict	Kapulaga/ Java Cardamom (m ² / m ²)		Keji Beling/ Verbenaceae (m ² / m ²)	
	2021	2022	2021	2022
(1)	(6)	(7)	(8)	(9)
Agrabinta	967	-	-	-
Leles	5 600	6 400	-	-
Sindangbarang	450	6 100	-	-
Cidaun	1 117 550	1 239 800	-	-
Naringgul	101 000	105 000	-	-
Cibinong	155 000	310 263	-	-
Cikadu	3 379 000	2 537 500	-	-
Tanggeung	12 542	23 498	-	-
Pasirkuda	30 000	200 000	-	-
Kadupandak	39 452	135 252	-	-
Cijati	124 000	112 000	-	-
Takokak	109 050	99 050	-	-
Sukanagara	12 000	12 500	-	-
Pagelaran	5 500	5 000	-	-
Campaka	142 200	132 500	-	-
Campakamulya	10 000	12 500	-	-
Cibeber	22 000	65 000	-	-
Warungkondang	-	-	-	-
Gekbrong	3 500	30 000	-	-
Cilaku	-	-	-	-
Sukaluyu	-	-	-	-
Bojongpicung	-	-	-	-
Haurwangi	17 880	15 000	-	-
Ciranjang	-	-	-	-
Mande	8 000	8 000	-	-
Karangtengah	850	1 100	-	-
Cianjur	1 000	1 000	-	-
Cugenang	4 225	525	-	-
Pacet	-	-	-	-
Cipanas	-	-	-	-
Sukaresmi	9 000	10 000	-	-
Cikalongkulon	70 000	70 000	-	-
Kabupaten Cianjur Cianjur Regency	5 380 766	5 137 988	-	-

Lanjutan Tabel/Continued Table 5.1.5

Kecamatan Subdistrict	Kencur/ East Indian Galangal (m ² / m ²)		Kunyit/ Turmeric (m ² / m ²)	
	2021	2022	2021	2022
(1)	(10)	(11)	(12)	(13)
Agrabinta	14200	3800	16000	22000
Leles	1000	300	800	600
Sindangbarang	2250	1000	700	2800
Cidaun	20500	169000	18000	80200
Naringgul	-	-	-	-
Cibinong	60830	57330	130802	20802
Cikadu	83000	3000	74500	4500
Tanggeung	-	-	-	-
Pasirkuda	16000	16000	2300	52500
Kadupandak	2000	500	18900	25300
Cijati	1100	2200	1200	4000
Takokak	-	-	-	-
Sukanagara	4800	1000	8200	7300
Pagelaran	8000	6000	9000	11000
Campaka	-	28500	170400	-
Campakamulya	2250	2600	7500	9450
Cibeber	-	-	15000	4000
Warungkondang	-	-	-	-
Gekbrong	-	-	-	-
Cilaku	-	-	-	-
Sukaluyu	-	800	-	300
Bojongpicung	720	134	116	-
Haurwangi	38000	30000	5000	12500
Ciranjang	2527	3500	2432	2500
Mande	3500	4500	25000	-
Karangtengah	350	1218	1500	2549
Cianjur	100	400	700	550
Cugenang	8000	1350	8500	2700
Pacet	-	-	-	1000
Cipanas	-	-	-	-
Sukaresmi	15000	3100	9500	5050
Cikalongkulon	30000	15000	60000	50000
Kabupaten Cianjur Cianjur Regency	314 127	351 232	586 050	321 601

Lanjutan Tabel/Continued Table 5.1.5

Kecamatan Subdistrict	Laos/Lengkuas/ Galanga (m ² / m ²)		Lempuyang/Zingiber Aromaticum (m ² / m ²)	
	2021	2022	2021	2022
(1)	(14)	(15)	(16)	(17)
Agrabinta	8 000	8 000	-	-
Leles	1 200	600	-	-
Sindangbarang	615	2 105	-	-
Cidaun	68 000	42 800	-	-
Naringgul	-	-	-	-
Cibinong	37 020	37 020	-	-
Cikadu	67 000	2 000	-	-
Tanggeung	-	-	-	-
Pasirkuda	4 000	47 000	-	-
Kadupandak	11 400	11 200	-	-
Cijati	2 500	400	-	-
Takokak	-	-	-	-
Sukanagara	5 000	-	-	-
Pagelaran	4 000	3 000	-	-
Campaka	43 269	734	-	-
Campakamulya	250	600	-	-
Cibeber	-	-	-	-
Warungkondang	-	-	-	-
Gekbrong	-	-	-	-
Cilaku	-	-	-	-
Sukaluyu	-	-	-	300
Bojongpicung	-	-	210	25
Haurwangi	17 000	10 000	-	-
Ciranjang	1 000	1 200	555	555
Mande	-	-	-	-
Karangtengah	500	1 729	-	-
Cianjur	300	550	-	-
Cugenang	7 000	1 500	-	-
Pacet	-	-	-	-
Cipanas	-	-	-	-
Sukaresmi	15 000	7 050	-	-
Cikalongkulon	55 000	30 000	-	-
Kabupaten Cianjur Cianjur Regency	348 054	207 488	765	880

Lanjutan Tabel/*Continued Table 5.1.5*

Kecamatan <i>Subdistrict</i>	Lidah Buaya/ <i>Aloevera</i> (m ² / m ²)		Mahkota Dewa/ <i>Phaleria</i> <i>Macrocarpa</i> (pohon/ tree)	
	2021	2022	2021	2022
(1)	(18)	(19)	(20)	(21)
Agrabinta	-	-	-	-
Leles	-	-	-	-
Sindangbarang	-	-	-	-
Cidaun	-	-	-	-
Naringgul	-	-	-	-
Cibinong	-	-	-	-
Cikadu	-	-	-	-
Tangeung	-	-	-	-
Pasirkuda	-	-	-	-
Kadupandak	-	-	-	-
Cijati	-	-	-	-
Takokak	-	-	-	-
Sukanagara	-	-	-	-
Pagelaran	-	-	-	-
Campaka	-	-	-	-
Campakamulya	-	-	-	-
Cibeber	-	-	-	-
Warungkondang	-	-	-	-
Gekbrong	-	-	-	-
Cilaku	-	-	-	-
Sukaluyu	-	-	-	-
Bojongpicung	-	-	75	38
Haurwangi	-	-	7	7
Ciranjang	-	-	-	-
Mande	-	-	743	743
Karantengah	150	869	-	1 440
Cianjur	-	-	-	-
Cugenang	-	10	200	100
Pacet	-	2 500	-	-
Cipanas	-	-	-	-
Sukaresmi	2 000	2 050	-	-
Cikalongkulon	-	-	15 000	9 000
Kabupaten Cianjur <i>Cianjur Regency</i>	2 150	5 429	16 025	11 328

Lanjutan Tabel/Continued Table 5.1.5

Kecamatan Subdistrict	Mengkudu/Pace/ Indian Mulberry (pohon/ tree)		Sambiloto/ King of Bitter (m ² / m ²)	
	2021	2022	2021	2022
(1)	(22)	(23)	(24)	(25)
Agrabinta	-	20	-	-
Leles	-	-	-	-
Sindangbarang	45	-	-	-
Cidaun	-	-	-	-
Naringgul	-	-	-	-
Cibinong	-	-	-	-
Cikadu	-	-	-	-
Tanggeung	-	-	-	-
Pasirkuda	-	-	14 000	-
Kadupandak	-	-	-	-
Cijati	-	-	-	-
Takokak	-	-	-	-
Sukanagara	-	-	-	-
Pagelaran	-	-	-	-
Campaka	-	-	-	-
Campakamulya	-	-	-	-
Cibeber	-	-	-	-
Warungkondang	-	-	-	-
Gekbrong	-	-	-	-
Cilaku	-	-	-	-
Sukaluyu	-	-	-	-
Bojongpicung	248	272	-	-
Haurwangi	55	634	-	-
Ciranjang	-	-	-	-
Mande	475	475	-	-
Karantengah	-	-	-	-
Cianjur	-	-	-	-
Cugenang	200	200	-	-
Pacet	-	-	-	-
Cipanas	-	-	-	-
Sukaresmi	-	-	-	-
Cikalongkulon	115 000	25 000	-	-
Kabupaten Cianjur Cianjur Regency	116 023	26 601	14 000	-

Lanjutan Tabel/Continued Table 5.1.5

Kecamatan Subdistrict	Temuireng/Black Turmeric (m ² /m ²)		Temukunci/ Chinese Keys (m ² /m ²)		Temulawak/ Java Turmeric (m ² /m ²)	
	2021	2022	2021	2022	2021	2022
(1)	(26)	(27)	(28)	(29)	(30)	(31)
Agrabinta	-	-	-	-	-	-
Leles	-	-	-	-	-	-
Sindangbarang	-	-	140	-	930	-
Cidaun	-	-	-	-	-	-
Naringgul	-	-	-	-	-	-
Cibinong	-	-	-	-	-	-
Cikadu	-	-	-	-	-	-
Tanggeung	-	-	-	-	-	-
Pasirkuda	-	-	-	-	-	-
Kadupandak	-	-	-	-	-	-
Cijati	-	-	-	-	-	-
Takokak	-	-	-	-	-	-
Sukanagara	-	-	-	-	-	-
Pagelaran	-	-	-	-	-	-
Campaka	-	-	-	-	-	-
Campakamulya	-	-	-	-	-	-
Cibeber	-	-	-	-	-	-
Warungkondang	-	-	-	-	-	-
Gekbrong	-	-	-	-	-	-
Cilaku	-	-	-	-	-	-
Sukaluyu	-	-	-	-	-	-
Bojongpicung	-	-	-	-	-	-
Haurwangi	-	-	-	-	620	430
Ciranjang	-	-	-	-	929	1318
Mande	-	-	-	-	-	-
Karangtengah	-	-	-	-	-	-
Cianjur	-	-	-	-	-	-
Cugenang	-	-	-	-	-	-
Pacet	-	-	-	-	-	-
Cipanas	-	-	-	-	-	-
Sukaresmi	-	-	-	-	-	-
Cikalongkulon	-	-	-	-	-	-
Kabupaten Cianjur Cianjur Regency	-	-	140	-	2 479	1 748

Sumber/Source: BPS, Statistik Pertanian Hortikultura SPH-SBS/BPS-Statistics Indonesia, Agricultural Statistic for Horticulture SPH-SBS

Tabel
Table 5.1.6

Produksi Tanaman Biofarmaka Menurut Kecamatan dan Jenis Tanaman di Kabupaten Cianjur, 2021 dan 2022
Production of Medicinal Plants by Subdistrict and Kind of Plant in Cianjur Regency, 2021 and 2022

Kecamatan Subdistrict	Dlingo/Dringo/ Calamus (kg/ kg)		Jahe/ Ginger (kg/ kg)	
	2021	2022	2021	2022
(1)	(2)	(3)	(4)	(5)
Agrabinta	-	-	135 600	48 000
Leles	-	-	56 400	25 800
Sindangbarang	-	-	19 650	44 460
Cidaun	-	-	141 000	524 500
Naringgul	-	-	30 000	26 000
Cibinong	-	-	2 303 600	1 451 900
Cikadu	-	-	5 840 000	954 000
Tangeung	-	-	-	-
Pasirkuda	-	-	180 000	332 800
Kadupandak	-	-	-	168 300
Cijati	-	-	57 600	34 600
Takokak	-	-	2 550 000	769 000
Sukanagara	-	-	84 000	77 250
Pagelaran	-	-	406 000	145 000
Campaka	-	-	641 307	460 600
Campakamulya	-	-	352 500	162 500
Cibeber	-	-	16 500	60 600
Warungkondang	-	-	-	-
Gekbrong	-	-	60 000	60 000
Cilaku	-	-	-	26 000
Sukaluyu	-	-	-	1 680
Bojongpicung	-	-	4 068	368
Haurwangi	-	-	276 000	347 600
Ciranjang	-	-	8 883	6 250
Mande	-	-	1 350 000	1 420 000
Karangtengah	-	-	16 800	10 993
Cianjur	-	-	1 200	3 135
Cugenang	-	-	74 000	36 000
Pacet	-	-	-	109 000
Cipanas	-	-	21 000	132 000
Sukaresmi	-	-	445 000	910 000
Cikalongkulon	-	-	105 000	84 000
Kabupaten Cianjur Cianjur Regency	-	-	15 176 108	8 432 336

Lanjutan Tabel/Continued Table 5.1.6

Kecamatan Subdistrict	Kapulaga/ Java Cardamom (kg/ kg)		Keji Beling/ Verbenaceae (kg/ kg)	
	2021	2022	2021	2022
(1)	(6)	(7)	(8)	(9)
Agrabinta	1 857	-	-	-
Leles	32 525	54 400	-	-
Sindangbarang	2 364	15 250	-	-
Cidaun	5 612 750	7 850 575	-	-
Naringgul	338 476	558 150	-	-
Cibinong	1 910 258	1 567 852	-	-
Cikadu	28 942 480	21 279 050	-	-
Tanggeung	95 020	78 958	-	-
Pasirkuda	117 500	970 000	-	-
Kadupandak	328 165	528 342	-	-
Cijati	605 250	223 800	-	-
Takokak	998 100	231 776	-	-
Sukanagara	72 000	81 300	-	-
Pagelaran	21 050	23 520	-	-
Campaka	1 356 750	641 400	-	-
Campakamulya	90 000	89 400	-	-
Cibeber	243 400	422 500	-	-
Warungkondang	-	-	-	-
Gekbrong	17 500	60 000	-	-
Cilaku	-	-	-	-
Sukaluyu	-	-	-	-
Bojongpicung	-	-	-	-
Haurwangi	57 430	126 020	-	-
Ciranjang	-	-	-	-
Mande	80 000	63 300	-	-
Karantengah	3 325	7 631	-	-
Cianjur	2 500	8 500	-	-
Cugenang	42 252	1 292	-	-
Pacet	-	-	-	-
Cipanas	-	-	-	-
Sukaresmi	49 020	47 610	-	-
Cikalongkulon	250 000	119 000	-	-
Kabupaten Cianjur Cianjur Regency	41 269 972	35 049 626	-	-

Lanjutan Tabel/Continued Table 5.1.6

Kecamatan Subdistrict	Kencur/ East Indian Galangal (kg/ kg)		Kunyit/ Turmeric (kg/ kg)	
	2021	2022	2021	2022
(1)	(10)	(11)	(12)	(13)
Agrabinta	17 040	3 800	19 200	26 400
Leles	1 200	360	960	720
Sindangbarang	2 700	1 500	840	4 480
Cidaun	24 600	204 300	21 600	111 540
Naringgul	-	-	-	-
Cibinong	322 083	367 144	624 495	201 640
Cikadu	240 500	8 700	298 650	17 550
Tanggeung	-	-	-	-
Pasirkuda	19 200	22 600	2 760	90 000
Kadupandak	9 110	600	101 370	121 560
Cijati	1 320	4 260	1 440	11 490
Takokak	-	-	-	-
Sukanagara	5 760	1 200	9 840	8 760
Pagelaran	17 900	9 900	24 600	31 200
Campaka	-	34 200	204 480	-
Campakamulya	2 700	3 120	9 000	11 340
Cibeber	-	-	18 000	6 150
Warungkondang	-	-	-	-
Gekbrong	-	-	-	-
Cilaku	-	-	-	-
Sukaluyu	-	960	-	360
Bojongpicung	1 840	353	182	-
Haurwangi	81 100	153 000	14 100	134 700
Ciranjang	3 012	4 200	2 918	3 000
Mande	5 900	5 400	70 500	-
Karangtengah	420	2 436	1 800	3 059
Cianjur	120	548	840	1 035
Cugenang	11 550	1 620	15 750	3 240
Pacet	-	-	-	5 400
Cipanas	-	-	-	-
Sukaresmi	37 350	10 170	47 250	19 035
Cikalongkulon	36 000	18 000	72 000	60 000
Kabupaten Cianjur Cianjur Regency	841 405	858 371	1 562 575	872 659

Lanjutan Tabel/*Continued Table 5.1.6*

Kecamatan Subdistrict	Laos/Lengkuas/ Galanga (kg/ kg)		Lempuyang/Zingiber Aromaticum (kg/ kg)	
	2021	2022	2021	2022
(1)	(14)	(15)	(16)	(17)
Agrabinta	27 200	19 200	-	-
Leles	2 880	1 440	-	-
Sindangbarang	1 476	5 052	-	-
Cidaun	163 200	102 720	-	-
Naringgul	-	-	-	-
Cibinong	227 868	479 072	-	-
Cikadu	604 800	22 000	-	-
Tanggeung	-	-	-	-
Pasirkuda	9 600	165 080	-	-
Kadupandak	124 529	95 740	-	-
Cijati	6 000	1 740	-	-
Takokak	-	-	-	-
Sukanagara	12 000	-	-	-
Pagelaran	9 600	7 200	-	-
Campaka	147 115	1 996	-	-
Campakamulya	600	1 440	-	-
Cibeber	-	-	-	-
Warungkondang	-	-	-	-
Gekbrong	-	-	-	-
Cilaku	-	-	-	-
Sukaluyu	-	-	-	450
Bojongpicung	-	-	446	38
Haurwangi	84 800	136 000	-	-
Ciranjang	4 760	2 880	1 776	833
Mande	-	-	-	-
Karangtengah	1 700	4 250	-	-
Cianjur	720	1 545	-	-
Cugenang	20 700	3 600	-	-
Pacet	-	-	-	-
Cipanas	-	-	-	-
Sukaresmi	92 400	53 970	-	-
Cikalongkulon	132 000	72 000	-	-
Kabupaten Cianjur Cianjur Regency	1 673 948	1 176 925	2 222	1 321

Lanjutan Tabel/Continued Table 5.1.6

Kecamatan Subdistrict	Lidah Buaya/ <i>Aloevera</i> (kg/ kg)		Mahkota Dewa/ <i>Phaleria</i> <i>Macrocarpa</i> (kg/ kg)	
	2021	2022	2021	2022
(1)	(18)	(19)	(20)	(21)
Agrabinta	-	-	-	-
Leles	-	-	-	-
Sindangbarang	-	-	-	-
Cidaun	-	-	-	-
Naringgul	-	-	-	-
Cibinong	-	-	-	-
Cikadu	-	-	-	-
Tanggeung	-	-	-	-
Pasirkuda	-	-	-	-
Kadupandak	-	-	-	-
Cijati	-	-	-	-
Takokak	-	-	-	-
Sukanagara	-	-	-	-
Pagelaran	-	-	-	-
Campaka	-	-	-	-
Campakamulya	-	-	-	-
Cibeber	-	-	-	-
Warungkondang	-	-	-	-
Gekbrong	-	-	-	-
Cilaku	-	-	-	-
Sukaluyu	-	-	-	-
Bojongpicung	-	-	2 408	456
Haurwangi	-	-	266	462
Ciranjang	-	-	-	-
Mande	-	-	39 234	31 302
Karangtengah	450	2 607	-	52 094
Cianjur	-	-	-	-
Cugenang	-	155	17 600	11 700
Pacet	-	17 000	-	-
Cipanas	-	-	-	-
Sukaresmi	21 500	24 250	-	-
Cikalongkulon	-	-	1 007 000	148 000
Kabupaten Cianjur Cianjur Regency	21 950	44 012	1 066 508	244 014

Lanjutan Tabel/Continued Table 5.1.6

Kecamatan Subdistrict	Mengkudu/Pace/ Indian Mulberry (kg/ kg)		Sambiloto/ King of Bitter (kg/ kg)	
	2021	2022	2021	2022
(1)	(22)	(23)	(24)	(25)
Agrabinta	-	400	-	-
Leles	-	-	-	-
Sindangbarang	810	-	-	-
Cidaun	-	-	-	-
Naringgul	-	-	-	-
Cibinong	-	-	-	-
Cikadu	-	-	-	-
Tanggeung	-	-	-	-
Pasirkuda	-	-	8 750	-
Kadupandak	-	-	-	-
Cijati	-	-	-	-
Takokak	-	-	-	-
Sukanagara	-	-	-	-
Pagelaran	-	-	-	-
Campaka	-	-	-	-
Campakamulya	-	-	-	-
Cibeber	-	-	-	-
Warungkondang	-	-	-	-
Gekbrong	-	-	-	-
Cilaku	-	-	-	-
Sukaluyu	-	-	-	-
Bojongpicung	15 984	3 264	-	-
Haurwangi	14 770	10 778	-	-
Ciranjang	-	-	-	-
Mande	18 500	17 075	-	-
Karagtengah	-	-	-	-
Cianjur	-	-	-	-
Cugenang	12 000	6 040	-	-
Pacet	-	-	-	-
Cipanas	-	-	-	-
Sukaesmi	-	-	-	-
Cikalongkulon	375 000	425 000	-	-
Kabupaten Cianjur Cianjur Regency	437 064	462 557	8 750	-

Lanjutan Tabel/Continued Table 5.1.6

Kecamatan Subdistrict	Temuireng/ Black Turmeric (kg/ kg)		Temukunci/ Chinese Keys (kg/ kg)		Temulawak/ Java Turmeric (kg/ kg)	
	2021	2022	2021	2022	2021	2022
(1)	(26)	(27)	(28)	(29)	(30)	(31)
Agrabinta	-	-	-	-	-	-
Leles	-	-	-	-	-	-
Sindangbarang	-	-	266	-	1 302	-
Cidaun	-	-	-	-	-	-
Naringgul	-	-	-	-	-	-
Cibinong	-	-	-	-	-	-
Cikadu	-	-	-	-	-	-
Tanggeung	-	-	-	-	-	-
Pasirkuda	-	-	-	-	-	-
Kadupandak	-	-	-	-	-	-
Cijati	-	-	-	-	-	-
Takokak	-	-	-	-	-	-
Sukanagara	-	-	-	-	-	-
Pagelaran	-	-	-	-	-	-
Campaka	-	-	-	-	-	-
Campakamulya	-	-	-	-	-	-
Cibeber	-	-	-	-	-	-
Warungkondang	-	-	-	-	-	-
Gekbrong	-	-	-	-	-	-
Cilaku	-	-	-	-	-	-
Sukaluyu	-	-	-	-	-	-
Bojongpicung	-	-	-	-	-	-
Haurwangi	-	-	-	-	2 568	3 440
Ciranjang	-	-	-	-	3 014	1 318
Mande	-	-	-	-	-	-
Karantengah	-	-	-	-	-	-
Cianjur	-	-	-	-	-	-
Cugenang	-	-	-	-	-	-
Pacet	-	-	-	-	-	-
Cipanas	-	-	-	-	-	-
Sukaresmi	-	-	-	-	-	-
Cikalongkulon	-	-	-	-	-	-
Kabupaten Cianjur Cianjur Regency	-	-	266	-	6 884	4 758

Catatan/Note: Angka Sementara

Sumber/Source: BPS, Statistik Pertanian Hortikultura SPH-SBS/BPS-Statistics Indonesia, Agricultural Statistic for Horticulture SPH-SBS

Tabel
Table 5.1.7

**Luas Panen Tanaman Biofarmaka Menurut Jenis Tanaman,
2020–2022**
*Harvested Area of Medicinal Plants by Kind of Plant,
2020–2022*

Jenis Tanaman <i>Kind of Plants</i>	Satuan <i>Unit</i>	2020	2021	2022
(1)	(2)	(3)	(4)	(5)
Dlingo/Dringo/ Calamus	m ²	-	-	-
Jahe/ Ginger	m ²	1 698 082	2 734 363	2 020 710
Kapulaga/ Java Cardamom	m ²	2 776 777	5 380 766	5 137 988
Keji Beling/ Verbenaceae	m ²	620	-	-
Kencur/ East Indian Galangal	m ²	234 347	314 127	351 232
Kunyit/ Turmeric	m ²	458 893	586 050	321 601
Laos/Lengkuas/ Galanga	m ²	223 085	348 054	207 488
Lempuyang/ Zingiber Aromaticum	m ²	3 758	765	880
Lidah Buaya/ Aloevera	m ²	601	2 150	5 429
Mahkota Dewa/ Phaleria Macrocarpa	pohon/ tree	41 297	16 025	11 328
Mengkudu/Pace/ Indian Mulberry	pohon/ tree	153 023	116 023	26 601
Sambiloto/ King of Bitter	m ²	3 004	14 000	-
Temuireng/ Black Turmeric	m ²	-	-	-
Temukunci/ Chinese Keys	m ²	590	140	-
Temulawak/ Java Turmeric	m ²	11 050	2 479	1 748

Catatan/Note: Angka Sementara

Sumber/Source: BPS, Statistik Pertanian Hortikultura SPH-TBF/BPS-Statistics Indonesia, Agricultural Statistic for Horticulture SPH-TBF

Tabel
Table 5.1.8**Produksi Tanaman Biofarmaka Menurut Jenis Tanaman,
2020–2022**
Production of Medicinal Plants by Kind of Plant, 2020–2022

Jenis Tanaman <i>Kind of Plants</i>	Satuan <i>Unit</i>	2020	2021	2022
(1)	(2)	(3)	(4)	(5)
Dlingo/Dringo/ Calamus	kg	-	-	-
Jahe/ Ginger	kg	8 524 073	15 176 108	8 432 336
Kapulaga/ Java Cardamom	kg	21 288 837	41 269 972	35 049 626
Keji Beling/ Verbenaceae	kg	357	-	-
Kencur/ East Indian Galangal	kg	616 392	841 405	858 371
Kunyit/ Turmeric	kg	1 471 878	1 562 575	872 659
Laos/Lengkuas/ Galanga	kg	1 001 268	1 673 948	1 176 925
Lempuyang/ Zingiber Aromaticum	kg	9 632	2 222	1 321
Lidah Buaya/ Aloevera	kg	5 406	21 950	44 012
Mahkota Dewa/ Phaleria Macrocarpa	kg	4 741 756	1 066 508	244 014
Mengkudu/Pace/ Indian Mulberry	kg	15 205 293	437 064	462 557
Sambiloto/ King of Bitter	kg	1 061	8 750	-
Temuireng/ Black Turmeric	kg	-	-	-
Temukunci/ Chinese Keys	kg	1 194	266	-
Temulawak/ Java Turmeric	kg	36 858	6 884	4 758

Catatan/Note: Angka Sementara

Sumber/Source: BPS, Statistik Pertanian Hortikultura SPH-TBF/BPS-Statistics Indonesia, Agricultural Statistic for Horticulture SPH-TBF

Tabel
Table 5.1.9

Luas Panen Tanaman Hias Menurut Kecamatan dan Jenis Tanaman di Kabupaten Cianjur, 2021 dan 2022
Harvested Area of Ornamental Plants by Subdistrict and Kind of Plant in Cianjur Regency, 2021 and 2022

Kecamatan Subdistrict	Anggrek/ <i>Orchid</i> (m ² / m ²)		Anthurium Bunga/ <i>Flamingo Lily</i> Flower (m ² / m ²)	
	2021	2022	2021	2022
(1)	(2)	(3)	(4)	(5)
Agrabinta	-	-	-	-
Leles	-	-	-	-
Sindangbarang	-	-	-	-
Cidaun	-	-	-	-
Naringgul	-	-	-	-
Cibinong	-	-	-	-
Cikadu	-	-	-	-
Tanggeung	-	-	-	-
Pasirkuda	-	-	-	-
Kadupandak	-	-	-	-
Cijati	-	-	-	-
Takokak	-	-	-	-
Sukanagara	-	-	-	-
Pagelaran	-	-	-	-
Campaka	-	-	-	-
Campakamulya	-	-	-	-
Cibeber	1600	-	-	-
Warungkondang	-	-	-	-
Gekbrong	-	-	-	-
Cilaku	-	-	-	-
Sukaluyu	-	-	-	-
Bojongpicung	-	-	-	-
Haurwangi	-	-	-	-
Ciranjang	-	-	-	-
Mande	-	-	-	-
Karantengah	-	-	-	-
Cianjur	-	-	-	-
Cugenang	9 000	7 000	5 125	1 575
Pacet	-	650	-	-
Cipanas	-	-	125	200
Sukaesmi	-	800	700	650
Cikalongkulon	-	-	-	-
Kabupaten Cianjur Cianjur Regency	10 600	8 450	5 950	2 425

Lanjutan Tabel/Continued Table 5.1.9

Kecamatan Subdistrict	Anthurium Daun/ <i>Anthurium</i> (m ² / m ²)		Anyelir/ <i>Carnation</i> (m ² / m ²)	
	2021	2022	2021	2022
(1)	(6)	(7)	(8)	(9)
Agrabinta	-	-	-	-
Leles	-	-	-	-
Sindangbarang	-	-	-	-
Cidaun	-	-	-	-
Naringgul	-	-	-	-
Cibinong	-	-	-	-
Cikadu	-	-	-	-
Tanggeung	-	-	-	-
Pasirkuda	-	-	-	-
Kadupandak	-	-	-	-
Cijati	-	-	-	-
Takokak	-	-	-	-
Sukanagara	-	-	-	-
Pagelaran	-	-	-	-
Campaka	-	-	-	-
Campakamulya	-	-	-	-
Cibeber	-	-	-	-
Warungkondang	-	-	-	-
Gekbrong	-	-	-	-
Cilaku	-	-	-	-
Sukaluyu	-	-	-	-
Bojongpicung	-	-	-	-
Haurwangi	-	-	-	-
Ciranjang	-	-	-	-
Mande	-	-	-	-
Karantengah	-	-	-	-
Cianjur	-	-	-	-
Cugenang	-	-	-	-
Pacet	-	-	-	-
Cipanas	-	-	-	-
Sukaresmi	-	-	-	-
Cikalongkulon	-	-	-	-
Kabupaten Cianjur Cianjur Regency	-	-	-	-

Lanjutan Tabel/*Continued Table* 5.1.9

Kecamatan Subdistrict	Balaceng/ <i>Dieffenbacia</i> (m ² / m ²)		Dracaena/ <i>Dracaena</i> (m ² / m ²)	
	2021	2022	2021	2022
(1)	(10)	(11)	(12)	(13)
Agrabinta	-	-	-	-
Leles	-	-	-	-
Sindangbarang	-	-	-	-
Cidaun	-	-	-	-
Naringgul	-	-	-	-
Cibinong	-	-	-	-
Cikadu	-	-	-	-
Tanggeung	-	-	-	-
Pasirkuda	-	-	-	-
Kadupandak	-	-	-	-
Cijati	-	-	-	-
Takokak	-	-	-	-
Sukanagara	-	-	-	-
Pagelaran	-	-	-	-
Campaka	-	-	-	-
Campakamulya	-	-	-	-
Cibeber	-	-	-	-
Warungkondang	-	-	-	-
Gekbrong	-	-	500	-
Cilaku	-	-	-	-
Sukaluyu	-	-	-	-
Bojongpicung	-	-	-	-
Haurwangi	-	-	-	-
Ciranjang	-	-	-	-
Mande	-	-	-	-
Karagtengah	-	-	-	-
Cianjur	-	-	-	-
Cugenang	-	-	-	-
Pacet	-	-	-	-
Cipanas	-	-	15	15
Sukaresmi	-	-	-	-
Cikalongkulon	-	-	-	-
Kabupaten Cianjur Cianjur Regency	-	-	515	15

Lanjutan Tabel/Continued Table 5.1.9

Kecamatan Subdistrict	Euphorbia/ Euphorbia (m ² / m ²)		Gladiol/ Gladiol (m ² / m ²)	
	2021	2022	2021	2022
(1)	(14)	(15)	(16)	(17)
Agrabinta	-	-	-	-
Leles	-	-	-	-
Sindangbarang	-	-	-	-
Cidaun	-	-	-	-
Naringgul	-	-	-	-
Cibinong	-	-	-	-
Cikadu	-	-	-	-
Tanggeung	-	-	-	-
Pasirkuda	-	-	-	-
Kadupandak	-	-	-	-
Cijati	-	-	-	-
Takokak	-	-	-	-
Sukanagara	-	-	-	-
Pagelaran	-	-	-	-
Campaka	-	-	-	-
Campakamulya	-	-	-	-
Cibeber	-	-	-	-
Warungkondang	-	-	-	-
Gekbrong	-	-	-	-
Cilaku	-	-	-	-
Sukaluyu	-	-	-	-
Bojongpicung	-	-	-	-
Haurwangi	-	-	-	-
Ciranjang	-	-	-	-
Mande	-	-	-	-
Karangtengah	-	-	-	-
Cianjur	-	-	-	-
Cugenang	-	-	-	-
Pacet	-	-	-	-
Cipanas	-	-	-	-
Sukaresmi	-	-	-	-
Cikalongkulon	-	-	-	-
Kabupaten Cianjur Cianjur Regency	-	-	-	-

Lanjutan Tabel/*Continued Table 5.1.9*

Kecamatan <i>Subdistrict</i>	Hanjuang/ <i>Cordylone</i> (m ² / m ²)		Herbras/ <i>Gerbera</i> (m ² / m ²)	
	2021	2022	2021	2022
(1)	(18)	(19)	(20)	(21)
Agrabinta	-	-	-	-
Leles	-	-	-	-
Sindangbarang	-	-	-	-
Cidaun	-	-	-	-
Naringgul	-	-	-	-
Cibinong	-	-	-	-
Cikadu	-	-	-	-
Tanggeung	-	-	-	-
Pasirkuda	-	-	-	-
Kadupandak	-	-	-	-
Cijati	-	-	-	-
Takokak	-	-	-	-
Sukanagara	-	-	-	-
Pagelaran	-	-	-	-
Campaka	-	-	-	-
Campakamulya	-	-	-	-
Cibeber	-	-	-	-
Warungkondang	-	-	-	-
Gekbrong	-	-	-	-
Cilaku	-	-	-	-
Sukaluyu	-	-	-	-
Bojongpicung	-	-	-	-
Haurwangi	-	-	-	-
Ciranjang	-	-	-	-
Mande	-	-	-	-
Karangtengah	-	-	-	-
Cianjur	-	-	-	-
Cugenang	-	-	9 000	3 700
Pacet	-	-	-	-
Cipanas	8	8	2	-
Sukaresmi	-	-	665	2 000
Cikalongkulon	-	-	-	-
Kabupaten Cianjur <i>Cianjur Regency</i>	8	8	9 667	5 700

Lanjutan Tabel/Continued Table 5.1.9

Kecamatan Subdistrict	Kamboja Jepang/ Adenium (m ² / m ²)		Keladi Hias/ Caladium (m ² / m ²)	
	2021	2022	2021	2022
(1)	(22)	(23)	(24)	(25)
Agrabinta	-	-	-	-
Leles	-	-	-	-
Sindangbarang	-	-	-	-
Cidaun	-	-	-	-
Naringgul	-	-	-	-
Cibinong	-	-	-	-
Cikadu	-	-	-	-
Tanggeung	-	-	-	-
Pasirkuda	-	-	-	-
Kadupandak	-	-	-	-
Cijati	-	-	-	-
Takokak	-	-	-	-
Sukanagara	-	-	-	-
Pagelaran	-	-	-	-
Campaka	-	-	-	-
Campakamulya	-	-	-	-
Cibeber	-	-	-	-
Warungkondang	-	-	-	-
Gekbrong	-	-	-	-
Cilaku	-	-	-	-
Sukaluyu	-	-	-	-
Bojongpicung	-	-	-	-
Haurwangi	-	-	-	-
Ciranjang	-	-	-	-
Mande	-	-	-	-
Karangtengah	-	-	-	-
Cianjur	-	-	-	-
Cugenang	-	-	-	-
Pacet	-	-	-	-
Cipanas	-	-	-	-
Sukaresmi	-	-	-	-
Cikalongkulon	-	-	-	-
Kabupaten Cianjur Cianjur Regency	-	-	-	-

Lanjutan Tabel/*Continued Table 5.1.9*

Kecamatan Subdistrict	Krisan/ Chrysantemum (m ² / m ²)		Mawar/ Rose (m ² / m ²)	
	2021	2022	2021	2022
(1)	(26)	(27)	(28)	(29)
Agrabinta	-	-	-	-
Leles	-	-	-	-
Sindangbarang	-	-	-	-
Cidaun	-	-	-	-
Naringgul	-	-	-	-
Cibinong	-	-	-	-
Cikadu	-	-	-	-
Tanggeung	-	-	-	-
Pasirkuda	-	-	-	-
Kadupandak	-	-	-	-
Cijati	-	-	-	-
Takokak	-	-	-	-
Sukanagara	-	-	-	-
Pagelaran	-	-	-	-
Campaka	-	-	-	-
Campakamulya	-	-	-	-
Cibeber	-	-	-	-
Warungkondang	-	-	-	-
Gekbrong	-	-	-	-
Cilaku	-	-	-	-
Sukaluyu	-	-	-	-
Bojongpicung	-	-	-	-
Haurwangi	-	-	-	-
Ciranjang	-	-	-	-
Mande	-	-	-	-
Karantengah	-	-	-	-
Cianjur	-	-	-	-
Cugenang	80 000	80 000	5 000	2 200
Pacet	189 000	188 000	3 000	25 000
Cipanas	43 000	117 000	20 000	20 000
Sukaresmi	510 000	1 150 000	8 000	6 000
Cikalongkulon	-	-	-	-
Kabupaten Cianjur Cianjur Regency	822 000	1 535 000	36 000	53 200

Lanjutan Tabel/Continued Table 5.1.9

Kecamatan Subdistrict	Melati/ Jasmine (m ² / m ²)		Monstera/ Monstera (m ² / m ²)	
	2021	2022	2021	2022
(1)	(30)	(31)	(32)	(33)
Agrabinta	-	-	-	-
Leles	-	-	-	-
Sindangbarang	-	-	-	-
Cidaun	-	-	-	-
Naringgul	-	-	-	-
Cibinong	-	-	-	-
Cikadu	-	-	-	-
Tanggeung	-	-	-	-
Pasirkuda	-	-	-	-
Kadupandak	-	-	-	-
Cijati	-	-	-	-
Takokak	-	-	-	-
Sukanagara	-	-	-	-
Pagelaran	-	-	-	-
Campaka	-	-	-	-
Campakamulya	-	-	-	-
Cibeber	-	-	-	-
Warungkondang	-	-	-	-
Gekbrong	-	-	-	-
Cilaku	-	-	-	-
Sukaluyu	-	-	-	-
Bojongpicung	-	-	-	-
Haurwangi	-	-	-	-
Ciranjang	-	-	-	-
Mande	-	-	-	-
Karangtengah	-	-	-	-
Cianjur	-	-	-	-
Cugenang	-	-	-	-
Pacet	-	-	-	-
Cipanas	-	-	-	-
Sukaresmi	350	400	-	-
Cikalongkulon	-	-	-	-
Kabupaten Cianjur Cianjur Regency	350	400	-	-

Lanjutan Tabel/Continued Table 5.1.9

Kecamatan Subdistrict	Pakis/ Leather Leaf Fern (m ² / m ²)		Palem/ Palm (m ² / m ²)	
	2021	2022	2021	2022
(1)	(34)	(35)	(36)	(37)
Agrabinta	-	-	-	-
Leles	-	-	-	-
Sindangbarang	-	-	-	-
Cidaun	-	-	-	-
Naringgul	-	-	-	-
Cibinong	-	-	-	-
Cikadu	-	-	-	-
Tanggeung	-	-	-	-
Pasirkuda	-	-	-	-
Kadupandak	-	-	-	-
Cijati	-	-	-	-
Takokak	-	-	-	-
Sukanagara	-	-	-	-
Pagelaran	-	-	-	-
Campaka	-	-	-	-
Campakamulya	-	-	-	-
Cibeber	-	-	-	-
Warungkondang	-	-	-	-
Gekbrong	-	-	-	-
Cilaku	-	-	-	-
Sukaluyu	-	-	-	-
Bojongpicung	-	-	-	-
Haurwangi	-	-	-	-
Ciranjang	-	-	-	-
Mande	-	-	-	-
Karagtengah	-	-	-	-
Cianjur	-	-	-	-
Cugenang	50	50	-	-
Pacet	-	-	-	-
Cipanas	-	-	-	-
Sukaresmi	-	150	50	20
Cikalongkulon	-	-	-	-
Kabupaten Cianjur Cianjur Regency	50	200	50	20

Lanjutan Tabel/Continued Table 5.1.9

Kecamatan Subdistrict	Pedang-Pedangan/ <i>Sansevieria</i> (m ² /m ²)		Philodendron/ <i>Philodendron</i> (m ² /m ²)	
	2021	2022	2021	2022
(1)	(38)	(39)	(40)	(41)
Agrabinta	-	-	-	-
Leles	-	-	-	-
Sindangbarang	-	-	-	-
Cidaun	-	-	-	-
Naringgul	-	-	-	-
Cibinong	-	-	-	-
Cikadu	-	-	-	-
Tangeung	-	-	-	-
Pasirkuda	-	-	-	-
Kadupandak	-	-	-	-
Cijati	-	-	-	-
Takokak	-	-	-	-
Sukanagara	-	-	-	-
Pagelaran	-	-	-	-
Campaka	-	-	-	-
Campakamulya	-	-	-	-
Cibeber	-	-	-	-
Warungkondang	-	-	-	-
Gekbrong	-	-	100	-
Cilaku	-	-	-	-
Sukaluyu	-	-	-	-
Bojongpicung	-	-	-	-
Haurwangi	-	-	-	-
Ciranjang	-	-	-	-
Mande	-	-	-	-
Karantengah	-	-	-	-
Cianjur	-	-	400	900
Cugenang	-	-	3 750	950
Pacet	-	1 200	-	-
Cipanas	1 500	4 050	100	300
Sukaresmi	2 000	650	4 850	8 550
Cikalongkulon	-	-	-	-
Kabupaten Cianjur Cianjur Regency	3 500	5 900	9 200	10 700

Lanjutan Tabel/Continued Table 5.1.9

Kecamatan Subdistrict	Pisang-Pisangan/ <i>Heliconia</i> (m ² / m ²)		Sedap Malam/ <i>Tuberose</i> (m ² / m ²)	
	2021	2022	2021	2022
(1)	(42)	(43)	(44)	(45)
Agrabinta	-	-	-	-
Leles	-	-	-	-
Sindangbarang	-	-	-	-
Cidaun	-	-	-	-
Naringgul	-	-	-	-
Cibinong	-	-	-	-
Cikadu	-	-	-	-
Tanggeung	-	-	-	-
Pasirkuda	-	-	-	-
Kadupandak	-	-	-	-
Cijati	-	-	-	-
Takokak	-	-	-	-
Sukanagara	-	-	-	-
Pagelaran	-	-	-	-
Campaka	-	-	-	-
Campakamulya	-	-	-	-
Cibeber	-	-	35 000	26 000
Warungkondang	-	-	-	-
Gekbrong	-	-	-	-
Cilaku	-	-	-	-
Sukaluyu	-	-	-	-
Bojongpicung	-	-	-	-
Haurwangi	-	-	-	-
Ciranjang	-	-	-	-
Mande	-	-	-	-
Karantengah	-	-	-	-
Cianjur	-	-	2 000	3 500
Cugenang	6 500	8 400	-	1 000
Pacet	-	-	-	-
Cipanas	460	560	-	-
Sukaresmi	-	-	3 300	2 700
Cikalongkulon	-	-	-	-
Kabupaten Cianjur Cianjur Regency	6 960	8 960	40 300	33 200

Lanjutan Tabel/Continued Table 5.1.9

Kecamatan Subdistrict	Soka/ Ixora (m ² / m ²)		Sri Rejeki/ Aglaonema (m ² / m ²)	
	2021	2022	2021	2022
(1)	(46)	(47)	(48)	(49)
Agrabinta	-	-	-	-
Leles	-	-	-	-
Sindangbarang	-	-	-	-
Cidaun	-	-	-	-
Naringgul	-	-	-	-
Cibinong	-	-	-	-
Cikadu	-	-	-	-
Tanggeung	-	-	-	-
Pasirkuda	-	-	-	-
Kadupandak	-	-	-	-
Cijati	-	-	-	-
Takokak	-	-	-	-
Sukanagara	-	-	-	-
Pagelaran	-	-	-	-
Campaka	-	-	-	-
Campakamulya	-	-	-	-
Cibeber	-	-	-	-
Warungkondang	-	-	-	-
Gekbrong	-	-	-	-
Cilaku	-	-	-	-
Sukaluyu	-	-	-	-
Bojongpicung	-	-	-	-
Haurwangi	-	-	-	-
Ciranjang	-	-	-	-
Mande	-	-	-	-
Karangtengah	-	-	-	-
Cianjur	-	-	-	-
Cugenang	160	10	-	-
Pacet	-	-	-	-
Cipanas	-	-	-	-
Sukaresmi	-	250	360	600
Cikalongkulon	-	-	-	-
Kabupaten Cianjur Cianjur Regency	160	260	360	600

Tabel
Table 5.1.10

Produksi Tanaman Hias Menurut Kecamatan dan Jenis Tanaman di Kabupaten Cianjur, 2021 dan 2022
Production of Ornamental Plants by Subdistrict and Kind of Plant in Cianjur Regency, 2021 and 2022

Kecamatan Subdistrict	Anggrek/ <i>Orchid</i> (tangkai/ stalks)		Anthurium Bunga/ <i>Flamingo Lily Flower</i> (tangkai/ stalks)	
	2021	2022	2021	2022
(1)	(2)	(3)	(4)	(5)
Agrabinta	-	-	-	-
Leles	-	-	-	-
Sindangbarang	-	-	-	-
Cidaun	-	-	-	-
Naringgul	-	-	-	-
Cibinong	-	-	-	-
Cikadu	-	-	-	-
Tanggeung	-	-	-	-
Pasirkuda	-	-	-	-
Kadupandak	-	-	-	-
Cijati	-	-	-	-
Takokak	-	-	-	-
Sukanagara	-	-	-	-
Pagelaran	-	-	-	-
Campaka	-	-	-	-
Campakamulya	-	-	-	-
Cibeber	97 000	-	-	-
Warungkondang	-	-	-	-
Gekbrong	-	-	-	-
Cilaku	-	-	-	-
Sukaluyu	-	-	-	-
Bojongpicung	-	-	-	-
Haurwangi	-	-	-	-
Ciranjang	-	-	-	-
Mande	-	-	-	-
Karantengah	-	-	-	-
Cianjur	-	-	-	-
Cugenang	660 000	265 000	245 750	54 000
Pacet	-	13 600	-	-
Cipanas	-	-	7 500	8 500
Sukaesmi	-	6 400	7 000	16 750
Cikalongkulon	-	285 000	-	-
Kabupaten Cianjur Cianjur Regency	757 000	570 000	260 250	79 250

Lanjutan Tabel/Continued Table 5.1.10

Kecamatan Subdistrict	Anthurium Daun/ Anthurium (tangkai/ stalks)		Anyelir/ Carnation (tangkai/ stalks)	
	2021	2022	2021	2022
(1)	(6)	(7)	(8)	(9)
Agrabinta	-	-	-	-
Leles	-	-	-	-
Sindangbarang	-	-	-	-
Cidaun	-	-	-	-
Naringgul	-	-	-	-
Cibinong	-	-	-	-
Cikadu	-	-	-	-
Tanggeung	-	-	-	-
Pasirkuda	-	-	-	-
Kadupandak	-	-	-	-
Cijati	-	-	-	-
Takokak	-	-	-	-
Sukanagara	-	-	-	-
Pagelaran	-	-	-	-
Campaka	-	-	-	-
Campakamulya	-	-	-	-
Cibeber	-	-	-	-
Warungkondang	-	-	-	-
Gekbrong	-	-	-	-
Cilaku	-	-	-	-
Sukaluyu	-	-	-	-
Bojongpicung	-	-	-	-
Haurwangi	-	-	-	-
Ciranjang	-	-	-	-
Mande	-	-	-	-
Karagtengah	-	-	-	-
Cianjur	-	-	-	-
Cugenang	-	-	-	-
Pacet	-	-	-	-
Cipanas	-	-	-	-
Sukaresmi	-	-	-	-
Cikalongkulon	-	-	-	-
Kabupaten Cianjur Cianjur Regency	-	-	-	-

Lanjutan Tabel/*Continued Table* 5.1.10

Kecamatan <i>Subdistrict</i>	Balaceng/ <i>Dieffenbacia</i> (pohon/ <i>tree</i>)		Dracaena/ <i>Dracaena</i> (pohon/ <i>tree</i>)	
	2021	2022	2021	2022
(1)	(10)	(11)	(12)	(13)
Agrabinta	-	-	-	-
Leles	-	-	-	-
Sindangbarang	-	-	-	-
Cidaun	-	-	-	-
Naringgul	-	-	-	-
Cibinong	-	-	-	-
Cikadu	-	-	-	-
Tanggeung	-	-	-	-
Pasirkuda	-	-	-	-
Kadupandak	-	-	-	-
Cijati	-	-	-	-
Takokak	-	-	-	-
Sukanagara	-	-	-	-
Pagelaran	-	-	-	-
Campaka	-	-	-	-
Campakamulya	-	-	-	-
Cibeber	-	-	-	-
Warungkondang	-	-	-	-
Gekbrong	-	-	2 500	-
Cilaku	-	-	-	-
Sukaluyu	-	-	-	-
Bojongpicung	-	-	-	-
Haurwangi	-	-	-	-
Ciranjang	-	-	-	-
Mande	-	-	-	-
Karantengah	-	-	-	-
Cianjur	-	-	-	-
Cugenang	-	-	-	-
Pacet	-	-	-	-
Cipanas	-	-	464	450
Sukaresmi	-	-	-	-
Cikalongkulon	-	-	-	-
Kabupaten Cianjur <i>Cianjur Regency</i>	-	-	2 964	450

Lanjutan Tabel/Continued Table 5.1.10

Kecamatan Subdistrict	Euphorbia/ Euphorbia (pohon/ tree)		Gladiol/ Gladiol (tangkai/ stalks)	
	2021	2022	2021	2022
(1)	(14)	(15)	(16)	(17)
Agrabinta	-	-	-	-
Leles	-	-	-	-
Sindangbarang	-	-	-	-
Cidaun	-	-	-	-
Naringgul	-	-	-	-
Cibinong	-	-	-	-
Cikadu	-	-	-	-
Tanggeung	-	-	-	-
Pasirkuda	-	-	-	-
Kadupandak	-	-	-	-
Cijati	-	-	-	-
Takokak	-	-	-	-
Sukanagara	-	-	-	-
Pagelaran	-	-	-	-
Campaka	-	-	-	-
Campakamulya	-	-	-	-
Cibeber	-	-	-	-
Warungkondang	-	-	-	-
Gekbrong	-	-	-	-
Cilaku	-	-	-	-
Sukaluyu	-	-	-	-
Bojongpicung	-	-	-	-
Haurwangi	-	-	-	-
Ciranjang	-	-	-	-
Mande	-	-	-	-
Karantengah	-	-	-	-
Cianjur	-	-	-	-
Cugenang	-	-	-	-
Pacet	-	-	-	-
Cipanas	-	-	-	-
Sukaresmi	-	-	-	-
Cikalongkulon	-	-	-	-
Kabupaten Cianjur Cianjur Regency	-	-	-	-

Lanjutan Tabel/Continued Table 5.1.10

Kecamatan Subdistrict	Hanjuang/ <i>Cordyline</i> (pohon/ tree)		Herbras/ <i>Gerbera</i> (tangkai/ stalks)	
	2021	2022	2021	2022
(1)	(18)	(19)	(20)	(21)
Agrabinta	-	-	-	-
Leles	-	-	-	-
Sindangbarang	-	-	-	-
Cidaun	-	-	-	-
Naringgul	-	-	-	-
Cibinong	-	-	-	-
Cikadu	-	-	-	-
Tanggeung	-	-	-	-
Pasirkuda	-	-	-	-
Kadupandak	-	-	-	-
Cijati	-	-	-	-
Takokak	-	-	-	-
Sukanagara	-	-	-	-
Pagelaran	-	-	-	-
Campaka	-	-	-	-
Campakamulya	-	-	-	-
Cibeber	-	-	-	-
Warungkondang	-	-	-	-
Gekbrong	-	-	-	-
Cilaku	-	-	-	-
Sukaluyu	-	-	-	-
Bojongpicung	-	-	-	-
Haurwangi	-	-	-	-
Ciranjang	-	-	-	-
Mande	-	-	-	-
Karagtengah	-	-	-	-
Cianjur	-	-	-	-
Cugenang	-	-	180 000	95 500
Pacet	-	-	-	-
Cipanas	96	96	70	-
Sukaresmi	-	-	21 675	83 000
Cikalongkulon	-	-	-	-
Kabupaten Cianjur Cianjur Regency	96	96	201 745	178 500

Lanjutan Tabel/Continued Table 5.1.10

Kecamatan Subdistrict	Kamboja Jepang/ <i>Adenium</i> (pohon/ tree)		Keladi Hias/ <i>Caladium</i> (pohon/ tree)	
	2021	2022	2021	2022
(1)	(22)	(23)	(24)	(25)
Agrabinta	-	-	-	-
Leles	-	-	-	-
Sindangbarang	-	-	-	-
Cidaun	-	-	-	-
Naringgul	-	-	-	-
Cibinong	-	-	-	-
Cikadu	-	-	-	-
Tanggeung	-	-	-	-
Pasirkuda	-	-	-	-
Kadupandak	-	-	-	-
Cijati	-	-	-	-
Takokak	-	-	-	-
Sukanagara	-	-	-	-
Pagelaran	-	-	-	-
Campaka	-	-	-	-
Campakamulya	-	-	-	-
Cibeber	-	-	-	-
Warungkondang	-	-	-	-
Gekbrong	-	-	-	-
Cilaku	-	-	-	-
Sukaluyu	-	-	-	-
Bojongpicung	-	-	-	-
Haurwangi	-	-	-	-
Ciranjang	-	-	-	-
Mande	-	-	-	-
Karangtengah	-	-	-	-
Cianjur	-	-	-	-
Cugenang	-	-	-	-
Pacet	-	-	-	-
Cipanas	-	-	-	-
Sukaresmi	-	-	-	-
Cikalongkulon	-	-	-	-
Kabupaten Cianjur Cianjur Regency	-	-	-	-

Lanjutan Tabel/Continued Table 5.1.10

Kecamatan Subdistrict	Krisan/ Chrysantemum (tangkai/ stalks)		Mawar/ Rose (tangkai/ stalks)	
	2021	2022	2021	2022
	(1)	(26)	(28)	(29)
Agrabinta	-	-	-	-
Leles	-	-	-	-
Sindangbarang	-	-	-	-
Cidaun	-	-	-	-
Naringgul	-	-	-	-
Cibinong	-	-	-	-
Cikadu	-	-	-	-
Tanggeung	-	-	-	-
Pasirkuda	-	-	-	-
Kadupandak	-	-	-	-
Cijati	-	-	-	-
Takokak	-	-	-	-
Sukanagara	-	-	-	-
Pagelaran	-	-	-	-
Campaka	-	-	-	-
Campakamulya	-	-	-	-
Cibeber	-	-	-	-
Warungkondang	-	-	-	-
Gekbrong	-	-	-	-
Cilaku	-	-	-	-
Sukaluyu	-	-	-	-
Bojongpicung	-	-	-	-
Haurwangi	-	-	-	-
Ciranjang	-	-	-	-
Mande	-	-	-	-
Karantengah	-	-	-	-
Cianjur	-	-	-	-
Cugenang	4 860 000	5 460 000	140 000	156 500
Pacet	12 510 000	11 837 000	272 500	725 000
Cipanas	2 647 500	8 070 000	1 820 000	1 760 000
Sukaresmi	31 990 000	83 500 000	440 000	319 600
Cikalongkulon	-	-	-	-
Kabupaten Cianjur Cianjur Regency	52 007 500	108 867 000	2 672 500	2 961 100

Lanjutan Tabel/Continued Table 5.1.10

Kecamatan Subdistrict	Melati/ Jasmine (kg/ kg)		Monstera/ Monstera (pohon/ tree)	
	2021	2022	2021	2022
(1)	(30)	(31)	(32)	(33)
Agrabinta	-	-	-	-
Leles	-	-	-	-
Sindangbarang	-	-	-	-
Cidaun	-	-	-	-
Naringgul	-	-	-	-
Cibinong	-	-	-	-
Cikadu	-	-	-	-
Tanggeung	-	-	-	-
Pasirkuda	-	-	-	-
Kadupandak	-	-	-	-
Cijati	-	-	-	-
Takokak	-	-	-	-
Sukanagara	-	-	-	-
Pagelaran	-	-	-	-
Campaka	-	-	-	-
Campakamulya	-	-	-	-
Cibeber	-	-	-	-
Warungkondang	-	-	-	-
Gekbrong	-	-	-	-
Cilaku	-	-	-	-
Sukaluyu	-	-	-	-
Bojongpicung	-	-	-	-
Haurwangi	-	-	-	-
Ciranjang	-	-	-	-
Mande	-	-	-	-
Karantengah	-	-	-	-
Cianjur	-	-	-	-
Cugenang	-	-	-	-
Pacet	-	-	-	-
Cipanas	-	-	-	-
Sukaresmi	255	300	-	-
Cikalongkulon	-	-	-	-
Kabupaten Cianjur Cianjur Regency	255	300	-	-

Lanjutan Tabel/Continued Table 5.1.10

Kecamatan Subdistrict	Pakis/ Leather Leaf Fern (pohon/ tree)		Palem/ Palm (pohon/ tree)	
	2021	2022	2021	2022
(1)	(34)	(35)	(36)	(37)
Agrabinta	-	-	-	-
Leles	-	-	-	-
Sindangbarang	-	-	-	-
Cidaun	-	-	-	-
Naringgul	-	-	-	-
Cibinong	-	-	-	-
Cikadu	-	-	-	-
Tanggeung	-	-	-	-
Pasirkuda	-	-	-	-
Kadupandak	-	-	-	-
Cijati	-	-	-	-
Takokak	-	-	-	-
Sukanagara	-	-	-	-
Pagelaran	-	-	-	-
Campaka	-	-	-	-
Campakamulya	-	-	-	-
Cibeber	-	-	-	-
Warungkondang	-	-	-	-
Gekbrong	-	-	-	-
Cilaku	-	-	-	-
Sukaluyu	-	-	-	-
Bojongpicung	-	-	-	-
Haurwangi	-	-	-	-
Ciranjang	-	-	-	-
Mande	-	-	-	-
Karangtengah	-	-	-	-
Cianjur	-	-	-	-
Cugenang	2 050	1 250	-	-
Pacet	-	-	-	-
Cipanas	-	-	-	-
Sukaresmi	-	4 400	50	20
Cikalongkulon	-	-	-	-
Kabupaten Cianjur Cianjur Regency	2 050	5 650	50	20

Lanjutan Tabel/Continued Table 5.1.10

Kecamatan Subdistrict	Pedang-Pedangan/ <i>Sansevieria</i> (rumpun/ clumps)		Philodendron/ <i>Philodendron</i> (pohon/ tree)	
	2021	2022	2021	2022
(1)	(38)	(39)	(40)	(41)
Agrabinta	-	-	-	-
Leles	-	-	-	-
Sindangbarang	-	-	-	-
Cidaun	-	-	-	-
Naraggul	-	-	-	-
Cibinong	-	-	-	-
Cikadu	-	-	-	-
Tanggeung	-	-	-	-
Pasirkuda	-	-	-	-
Kadupandak	-	-	-	-
Cijati	-	-	-	-
Takokak	-	-	-	-
Sukanagara	-	-	-	-
Pagelaran	-	-	-	-
Campaka	-	-	-	-
Campakamulya	-	-	-	-
Cibeber	-	-	-	-
Warungkondang	-	-	-	-
Gekbrong	-	-	700	-
Cilaku	-	-	-	-
Sukaluyu	-	-	-	-
Bojongpicung	-	-	-	-
Haurwangi	-	-	-	-
Ciranjang	-	-	-	-
Mande	-	-	-	-
Karantengah	-	-	-	-
Cianjur	-	-	6 100	11 400
Cugenang	-	-	35 800	9 650
Pacet	-	12 000	-	-
Cipanas	15 000	40 500	2 990	3 750
Sukaesmi	20 000	6 500	68 450	132 800
Cikalongkulon	-	-	-	-
Kabupaten Cianjur Cianjur Regency	35 000	59 000	114 040	157 600

Lanjutan Tabel/Continued Table 5.1.10

Kecamatan Subdistrict	Pisang-Pisangan/ <i>Heliconia</i> (tangkai/ stalks)		Sedap Malam/ <i>Tuberose</i> (tangkai/ stalks)	
	2021	2022	2021	2022
(1)	(42)	(43)	(44)	(45)
Agrabinta	-	-	-	-
Leles	-	-	-	-
Sindangbarang	-	-	-	-
Cidaun	-	-	-	-
Naringgul	-	-	-	-
Cibinong	-	-	-	-
Cikadu	-	-	-	-
Tanggeung	-	-	-	-
Pasirkuda	-	-	-	-
Kadupandak	-	-	-	-
Cijati	-	-	-	-
Takokak	-	-	-	-
Sukanagara	-	-	-	-
Pagelaran	-	-	-	-
Campaka	-	-	-	-
Campakamulya	-	-	-	-
Cibeber	-	-	1 055 000	885 000
Warungkondang	-	-	-	-
Gekbrong	-	-	-	-
Cilaku	-	-	-	-
Sukaluyu	-	-	-	-
Bojongpicung	-	-	-	-
Haurwangi	-	-	-	-
Ciranjang	-	-	-	-
Mande	-	-	-	-
Karantengah	-	-	-	-
Cianjur	-	-	30 000	43 300
Cugenang	28 000	28 400	-	21 000
Pacet	-	-	-	-
Cipanas	6 660	5 430	-	-
Sukaresmi	-	-	105 000	86 000
Cikalongkulon	-	-	-	-
Kabupaten Cianjur Cianjur Regency	34 660	33 830	1 190 000	1 035 300

Lanjutan Tabel/Continued Table 5.1.10

Kecamatan Subdistrict	Soka/ <i>Ixora</i> (pohon/ tree)		Sri Rejeki/ <i>Aglaonema</i> (pohon/ tree)	
	2021	2022	2021	2022
(1)	(46)	(47)	(48)	(49)
Agrabinta	-	-	-	-
Leles	-	-	-	-
Sindangbarang	-	-	-	-
Cidaun	-	-	-	-
Naringgul	-	-	-	-
Cibinong	-	-	-	-
Cikadu	-	-	-	-
Tanggeung	-	-	-	-
Pasirkuda	-	-	-	-
Kadupandak	-	-	-	-
Cijati	-	-	-	-
Takokak	-	-	-	-
Sukanagara	-	-	-	-
Pagelaran	-	-	-	-
Campaka	-	-	-	-
Campakamulya	-	-	-	-
Cibeber	-	-	-	-
Warungkondang	-	-	-	-
Gekbrong	-	-	-	-
Cilaku	-	-	-	-
Sukaluyu	-	-	-	-
Bojongpicung	-	-	-	-
Haurwangi	-	-	-	-
Ciranjang	-	-	-	-
Mande	-	-	-	-
Karantengah	-	-	-	-
Cianjur	-	-	-	-
Cugenang	320	20	-	-
Pacet	-	-	-	-
Cipanas	-	-	-	-
Sukaresmi	-	500	3 600	6 000
Cikalongkulon	-	-	-	-
Kabupaten Cianjur Cianjur Regency	320	520	3 600	6 000

Tabel 5.1.11 **Luas Panen Tanaman Hias Menurut Jenis Tanaman, 2020–2022**
Table 5.1.11 **Harvested Area of Ornamental Plants by Kind of Plant, 2020–2022**

Jenis Tanaman <i>Kind of Plants</i>	Satuan <i>Unit</i>	2020	2021	2022
(1)	(2)	(3)	(4)	(5)
Anggrek/ Orchid	m ²	11 600	10 600	8 450
Anthurium Bunga/ Flamingo Lily Flower	m ²	5 300	5 950	2 425
Anthurium Daun/ Anthurium	m ²	1 713	-	-
Anyelir/ Carnation	m ²	55	-	-
Balaceng/ Dieffenbacia	m ²	-	-	-
Dracaena/ Dracaena	m ²	21	515	15
Euphorbia/ Euphorbia	m ²	7 350	-	-
Gladiol/ Gladiol	m ²	-	-	-
Hanjuang/ Cordyline	m ²	10	8	8
Herbras/ Gerbera	m ²	11 655	9 667	5 700
Kamboja Jepang/ Adenium	m ²	100	-	-
Keladi Hias/ Caladium	m ²	1 500	-	-
Krisan/ Chrysantemum	m ²	964 900	822 000	1 535 000
Mawar/ Rose	m ²	83 000	36 000	53 200
Melati/ Jasmine	m ²	400	350	400
Monstera/ Monstera	m ²	170	-	-
Pakis/ Leather Leaf Fern	m ²	90	50	200
Palem/ Palm	pohon/ tree	100	50	20
Pedang-Pedangan/ Sansevieria	m ²	8 500	3 500	5 900
Philodendron/ Philodendron	m ²	29 775	9 200	10 700
Pisang-Pisangan/ Heliconia	m ²	8 845	6 960	8 960
Sedap Malam/ Tuberose	m ²	48 000	40 300	33 200
Soka/ Ixora	m ²	50	160	260
Sri Rejeki/ Aglaonema	m ²	250	360	600

Sumber/Source: BPS, Statistik Pertanian Hortikultura SPH-TH/BPS-Statistics Indonesia, Agricultural Statistik for Horticulture SPH-TH

Tabel
Table 5.1.12

Produksi Tanaman Hias Menurut Jenis Tanaman, 2020–2022
Production of Ornamental Plants by Kind of Plant, 2020–2022

Jenis Tanaman Kind of Plants	Satuan Unit	2020	2021	2022
(1)	(2)	(3)	(4)	(5)
Anggrek/ Orchid	tangkai/ stalks	240 000	757 000	285 000
Anthurium Bunga/ Flamingo Lily Flower	tangkai/ stalks	158 550	260 250	79 250
Anthurium Daun/ Anthurium	pohon/ tree	44 385	-	-
Anyelir/ Carnation	tangkai/ stalks	1 400	-	-
Balanceng/ Dieffenbacia	pohon/ tree	-	-	-
Dracaena/ Dracaena	pohon/ tree	482	2 964	450
Euphorbia/ Euphorbia	pohon/ tree	37 830	-	-
Gladiol/ Gladiol	tangkai/ stalks	-	-	-
Hanjuang/ Cordyline	pohon/ tree	94	96	96
Herbras/ Gerbera	tangkai/ stalks	143 279	201 745	178 500
Kamboja Jepang/ Adenium	pohon/ tree	200	-	-
Keladi Hias/ Caladium	pohon/ tree	18 500	-	-
Krisan/ Chrysantemum	tangkai/ stalks	87 700 800	52 007 500	108 867 000
Mawar/ Rose	tangkai/ stalks	3 340 000	2 672 500	2 961 100
Melati/ Jasmine	kg	220	255	300
Monstera/ Monstera	pohon/ tree	2 230	-	-
Pakis/ Leather Leaf Fern	pohon/ tree	8 550	2 050	5 650
Palem/ Palm	pohon/ tree	240	50	20
Pedang-Pedangan/ Sansevieria	rumpun/ clumps	297 750	35 000	59 000
Philodendron/ Philodendron	pohon/ tree	588 400	114 040	157 600
Pisang-Pisangan/ Heliconia	tangkai/ stalks	37 278	34 660	33 830
Sedap Malam/ Tuberosa	tangkai/ stalks	1 822 500	1 190 000	1 035 300
Soka/ Ixora	pohon/ tree	550	320	520
Sri Rejeki/ Aglaonema	pohon/ tree	4 600	3 600	6 000

Sumber/Source: BPS, Statistik Pertanian Hortikultura SPH-TH/BPS-Statistics Indonesia, Agricultural Statistik for Horticulture SPH-TH

Tabel
Table 5.1.13

**Produksi Buah-buahan Menurut Jenis Tanaman Menurut
 Kecamatan di Kabupaten Cianjur, 2021 dan 2022**
*Production of Fruits by Kind of Plant by Subdistrict in Cianjur
 Regency, 2021 and 2022*

Kecamatan Subdistrict	Alpukat/ Avocado (kw/ qui)		Anggur/ Grape (kw/ qui)	
	2021	2022	2021	2022
(1)	(2)	(3)	(4)	(5)
Agrabinta	326	108	-	-
Leles	204	134	-	-
Sindangbarang	213	222	-	-
Cidaun	6 063	6 044	-	45
Naringgul	1 834	863	-	-
Cibinong	882	1 456	-	-
Cikadu	397	569	-	-
Tanggeung	683	1 062	-	-
Pasirkuda	923	3 032	-	-
Kadupandak	920	820	-	-
Cijati	418	348	-	-
Takokak	6 730	3 365	-	-
Sukanagara	59	145	-	-
Pagelaran	463	343	-	-
Campaka	6 244	5 390	-	-
Campakamulya	262	114	-	-
Cibeber	1 571	5 860	-	-
Warungkondang	1 446	974	-	-
Gekbrong	167	128	-	-
Cilaku	66	140	-	-
Sukaluyu	324	183	-	-
Bojongpicung	444	519	-	-
Haurwangi	390	680	-	-
Ciranjang	217	387	-	-
Mande	270	322	-	-
Karantengah	609	588	-	4
Cianjur	4 455	3 036	-	-
Cugenang	10 571	7 282	-	-
Pacet	151	10 689	-	-
Cipanas	775	2 769	-	-
Sukaesmi	23 200	12 400	-	-
Cikalongkulon	1 500	986	-	-
Kabupaten Cianjur Cianjur Regency	72 777	70 958	-	49

Lanjutan Tabel/Continued Table 5.1.13

Kecamatan Subdistrict	Apel/ Apple (kw/ qui)		Belimbing/ Star Fruit (kw/ qui)	
	2021	2022	2021	2022
(1)	(2)	(3)	(4)	(5)
Agrabinta	-	-	30	90
Leles	-	-	156	131
Sindangbarang	-	-	586	199
Cidaun	-	-	376	570
Naringgul	-	-	279	90
Cibinong	-	-	233	248
Cikadu	-	-	152	36
Tanggeung	-	-	145	149
Pasirkuda	-	-	172	286
Kadupandak	-	-	331	75
Cijati	-	-	261	219
Takokak	-	-	599	459
Sukanagara	-	-	99	73
Pagelaran	-	-	-	-
Campaka	-	-	346	346
Campakamulya	-	-	19	5
Cibeber	-	-	1 407	3 590
Warungkondang	-	-	54	44
Gekbrong	-	-	64	143
Cilaku	-	-	92	214
Sukaluyu	-	-	134	71
Bojongpicung	-	-	-	-
Haurwangi	-	-	327	256
Ciranjang	-	-	683	430
Mande	-	-	244	2 108
Karantengah	-	-	647	694
Cianjur	-	-	1 306	3 858
Cugenang	-	-	248	286
Pacet	-	-	-	-
Cipanas	-	-	-	-
Sukaesmi	-	-	387	452
Cikalongkulon	-	-	1 383	466
Kabupaten Cianjur Cianjur Regency	-	-	10 760	15 588

Lanjutan Tabel/*Continued Table* 5.1.13

Kecamatan Subdistrict	Duku/Langsar/Kokosan/ Duku (kw/ qui)		Durian/ Durian (kw/ qui)	
	2021	2022	2021	2022
(1)	(2)	(3)	(4)	(5)
Agrabinta	21	-	600	1 350
Leles	104	76	1 058	679
Sindangbarang	23	59	467	226
Cidaun	-	-	6 408	6 408
Naringgul	208	53	23 250	14 441
Cibinong	1 223	853	3 195	3 195
Cikadu	55	13	863	443
Tanggeung	126	160	4 094	2 595
Pasirkuda	225	414	881	777
Kadupandak	-	315	960	1 875
Cijati	326	326	1 507	2 366
Takokak	282	185	741	738
Sukanagara	-	-	3 750	9 038
Pagelaran	-	-	5 003	5 003
Campaka	-	42	6 619	6 619
Campakamulya	-	-	1 144	946
Cibeber	838	2 766	9 970	13 656
Warungkondang	-	-	678	1 352
Gekbrong	-	-	598	253
Cilaku	11	13	4 579	4 290
Sukaluyu	-	13	931	931
Bojongpicung	16	14	11 536	11 513
Haurwangi	68	93	9 609	9 384
Ciranjang	10	8	1 559	2 525
Mande	-	1 008	210	7 231
Karantengah	148	215	1 566	1 795
Cianjur	113	370	5 236	6 637
Cugenang	72	90	2 540	1 747
Pacet	-	-	-	-
Cipanas	-	-	-	-
Sukaesmi	251	348	8 288	15 076
Cikalongkulon	403	277	26 888	13 800
Kabupaten Cianjur Cianjur Regency	4 523	7 711	144 728	146 889

Lanjutan Tabel/Continued Table 5.1.13

Kecamatan Subdistrict	Jambu Air/ Water Apple (kw/ qui)		Jambu Biji/ Guava (kw/ qui)	
	2021	2022	2021	2022
(1)	(2)	(3)	(4)	(5)
Agrabinta	56	134	130	128
Leles	33	65	285	240
Sindangbarang	792	656	940	1 085
Cidaun	5 544	20 160	13 007	17 316
Naringgul	525	525	370	364
Cibinong	22	88	617	624
Cikadu	48	134	947	484
Tanggeung	149	149	2 276	2 224
Pasirkuda	141	437	48	118
Kadupandak	1 071	672	8 280	8 292
Cijati	174	216	330	326
Takokak	-	-	4 134	1 146
Sukanagara	344	357	285	260
Pagelaran	53	63	120	160
Campaka	775	752	2 885	3 063
Campakamulya	122	120	777	394
Cibeber	11	6	1 405	4 560
Warungkondang	205	639	1 248	966
Gekbrong	47	111	9 226	4 243
Cilaku	22	33	500	1 755
Sukaluyu	-	44	1 992	1 758
Bojongpicung	709	911	147	198
Haurwangi	239	134	1 038	1 137
Ciranjang	306	544	650	455
Mande	3 360	4 198	3 332	1 632
Karangtengah	5 768	4 729	14 385	7 767
Cianjur	3 731	2 551	3 055	3 048
Cugenang	1 360	1 724	1 086	1 480
Pacet	-	59	-	618
Cipanas	6	47	1	40
Sukaresmi	653	840	12 200	14 400
Cikalongkulon	193	441	2 600	1 560
Kabupaten Cianjur Cianjur Regency	26 459	41 539	88 296	81 841

Lanjutan Tabel/Continued Table 5.1.13

Kecamatan Subdistrict	Jengkol/ Jengkol (kw/ qui)		Jeruk Besar/ Pomelo (kw/ qui)	
	2021	2022	2021	2022
(1)	(2)	(3)	(4)	(5)
Agrabinta	140	144	275	89
Leles	135	140	86	345
Sindangbarang	45	52	68	120
Cidaun	6 006	8 043	-	-
Naringgul	874	1 117	95	31
Cibinong	993	718	110	341
Cikadu	146	109	188	133
Tanggeung	483	614	17	20
Pasirkuda	1 311	1 084	259	413
Kadupandak	504	350	-	28
Cijati	49	89	61	165
Takokak	-	-	-	-
Sukanagara	-	-	18	128
Pagelaran	263	130	22	63
Campaka	-	567	30	305
Campakamulya	35	70	22	22
Cibeber	681	350	-	-
Warungkondang	-	-	18	20
Gekbrong	-	7	-	-
Cilaku	20	158	3	3
Sukaluyu	106	200	134	260
Bojongpicung	-	-	-	-
Haurwangi	-	-	-	-
Ciranjang	32	42	3	5
Mande	1 180	1 453	-	54
Karangtengah	5	27	330	693
Cianjur	29	16	574	814
Cugenang	14	25	-	-
Pacet	-	-	-	-
Cipanas	-	-	-	-
Sukaresmi	340	602	-	-
Cikalongkulon	53	184	83	176
Kabupaten Cianjur Cianjur Regency	13 444	16 291	2 396	4 228

Lanjutan Tabel/Continued Table 5.1.13

Kecamatan Subdistrict	Jeruk Siam/Kepron/ Orange/Tangerine (kw/ qui)		Mangga/ Mango (kw/ qui)	
	2021	2022	2021	2022
(1)	(2)	(3)	(4)	(5)
Agrabinta	110	322	1 313	4 313
Leles	1 687	1 900	488	1 875
Sindangbarang	637	615	8 837	17 672
Cidaun	-	-	151 899	290 448
Naringgul	567	746	21 989	21 480
Cibinong	21 441	16 764	750	1 009
Cikadu	1 408	1 414	39	1 078
Tanggeung	-	-	4 005	3 911
Pasirkuda	758	1 562	309	1 123
Kadupandak	1 052	1 726	11 250	18 000
Cijati	257	307	651	2 067
Takokak	3 826	3 836	2 078	1 907
Sukanagara	618	860	-	45
Pagelaran	135	173	2 591	2 660
Campaka	3 881	3 659	1 175	4 290
Campakamulya	257	276	158	383
Cibeber	1 132	2 375	8 450	7 500
Warungkondang	1 334	1 190	759	1 284
Gekbrong	2 327	1 778	457	646
Cilaku	5	10	908	938
Sukaluyu	913	589	900	2 929
Bojongpicung	-	-	267	6 301
Haurwangi	481	828	750	750
Ciranjang	-	-	544	681
Mande	3 940	3 929	5 250	2 963
Karantengah	186	622	3 135	9 719
Cianjur	2 060	2 975	5 042	6 638
Cugenang	1 440	1 368	1 442	1 313
Pacet	192	772	-	-
Cipanas	-	-	-	148
Sukaresmi	3 552	4 800	6 765	11 280
Cikalongkulon	18 806	20 640	11 400	19 500
Kabupaten Cianjur Cianjur Regency	73 002	76 036	253 601	444 851

Lanjutan Tabel/Continued Table 5.1.13

Kecamatan Subdistrict	Manggis/ Mangosteen (kw/ qui)		Markisa/Konyal/ Passion fruit (kw/ qui)	
	2021	2022	2021	2022
(1)	(2)	(3)	(4)	(5)
Agrabinta	80	300	-	-
Leles	30	62	-	-
Sindangbarang	3	10	-	-
Cidaun	-	-	-	-
Naringgul	200	302	-	-
Cibinong	818	1 218	-	-
Cikadu	394	396	-	-
Tanggeung	501	510	-	-
Pasirkuda	266	316	-	-
Kadupandak	480	1 680	-	-
Cijati	82	104	-	-
Takokak	310	394	-	-
Sukanagara	20	60	-	-
Pagelaran	410	731	-	-
Campaka	2 730	2 740	-	-
Campakamulya	40	40	-	-
Cibeber	640	3 411	-	-
Warungkondang	8	14	-	-
Gekbrong	60	64	-	-
Cilaku	16	120	-	-
Sukaluyu	55	52	-	-
Bojongpicung	-	-	-	-
Haurwangi	-	-	-	-
Ciranjang	-	-	-	-
Mande	194	360	-	-
Karantengah	44	42	-	-
Cianjur	25	42	-	-
Cugenang	182	130	-	-
Pacet	-	-	-	-
Cipanas	-	-	-	-
Sukaresmi	608	640	-	-
Cikalongkulon	2 880	2 880	-	-
Kabupaten Cianjur Cianjur Regency	11 076	16 618	-	-

Lanjutan Tabel/Continued Table 5.1.13

Kecamatan Subdistrict	Melinjo/ Gnetum/Melinjo (kw/ qui)		Nangka/Cempedak/ Jackfruit (kw/ qui)	
	2021	2022	2021	2022
(1)	(2)	(3)	(4)	(5)
Agrabinta	293	201	-	196
Leles	1 533	2 123	216	391
Sindangbarang	289	425	1 881	2 272
Cidaun	513	800	83 359	64 798
Naringgul	2 897	2 002	923	-
Cibinong	-	-	1 762	1 715
Cikadu	93	107	225	315
Tanggeung	313	305	2 819	2 195
Pasirkuda	205	298	370	823
Kadupandak	1 026	1 436	329	118
Cijati	546	544	420	305
Takokak	241	213	1 598	882
Sukanagara	-	-	-	5
Pagelaran	1 107	938	588	411
Campaka	2 951	2 871	6 395	7 958
Campakamulya	627	445	2 654	3 829
Cibeber	1 227	1 993	7 756	3 920
Warungkondang	271	248	60	150
Gekbrong	179	119	147	232
Cilaku	264	551	98	118
Sukaluyu	416	243	245	336
Bojongpicung	956	980	1 419	1 616
Haurwangi	863	980	2 691	3 332
Ciranjang	147	135	1 365	1 335
Mande	1 192	1 192	3 846	3 748
Karantengah	715	542	4 163	2 697
Cianjur	3 723	2 276	8 644	8 693
Cugenang	1 133	685	4 753	6 663
Pacet	-	-	454	6 168
Cipanas	-	-	2	24
Sukasmi	3 396	2 750	8 775	9 800
Cikalongkulon	626	786	55 422	29 645
Kabupaten Cianjur Cianjur Regency	27 742	26 188	203 379	164 690

Lanjutan Tabel/Continued Table 5.1.13

Kecamatan Subdistrict	Nenas/ Pineapple (kw/ qui)		Pepaya/ Papaya (kw/ qui)	
	2021	2022	2021	2022
(1)	(2)	(3)	(4)	(5)
Agrabinta	9	-	8 988	11 412
Leles	7	9	675	1 180
Sindangbarang	114	31	41 255	68 846
Cidaun	382	488	86 779	106 518
Naringgul	3	1	3 150	840
Cibinong	24	20	1 597	1 472
Cikadu	17	11	3 074	3 738
Tanggeung	717	922	4 146	4 165
Pasirkuda	-	-	1 984	2 811
Kadupandak	2	-	3 144	3 360
Cijati	5	6	395	390
Takokak	1	-	340	625
Sukanagara	682	527	2 250	2 011
Pagelaran	47	52	2 627	5 442
Campaka	36	37	472	408
Campakamulya	15	4	412	276
Cibeber	-	-	908	854
Warungkondang	-	-	165	119
Gekbrong	-	-	1 289	1 294
Cilaku	-	-	208	220
Sukaluyu	50	42	596	1 299
Bojongpicung	15	17	331	268
Haurwangi	-	-	2 352	3 552
Ciranjang	-	1	1 323	911
Mande	18	29	15 120	6 878
Karantengah	1	6	3 890	3 621
Cianjur	5	4	5 154	4 795
Cugenang	-	-	3 995	5 181
Pacet	-	-	-	-
Cipanas	-	-	4	19
Sukaresmi	40	80	4 410	5 040
Cikalongkulon	-	-	3 570	2 331
Kabupaten Cianjur Cianjur Regency	2 190	2 287	204 603	249 876

Lanjutan Tabel/Continued Table 5.1.13

Kecamatan Subdistrict	Petai/ Twisted Cluster Bean (kw/ qui)		Pisang/ Banana (kw/ qui)	
	2021	2022	2021	2022
(1)	(2)	(3)	(4)	(5)
Agrabinta	360	400	86 800	112 296
Leles	160	67	9 553	12 774
Sindangbarang	1 520	1 566	218 932	293 240
Cidaun	30 682	13 640	380 590	414 735
Naringgul	25 175	21 406	10 196	15 206
Cibinong	2 362	2 600	22 116	22 904
Cikadu	628	572	63 597	62 165
Tanggeung	586	892	50 008	52 518
Pasirkuda	3 732	3 732	6 707	13 284
Kadupandak	2 064	1 560	14 192	14 482
Cijati	618	1 144	1 526	1 374
Takokak	123	263	5 300	4 524
Sukanagara	48	148	39 257	24 659
Pagelaran	4 844	4 875	145 123	146 363
Campaka	856	1 196	91 636	95 081
Campakamulya	400	400	2 568	2 404
Cibeber	1 178	976	281 108	72 445
Warungkondang	163	449	716	559
Gekbrong	-	48	54 886	54 112
Cilaku	15	560	134	282
Sukaluyu	960	768	18 600	14 658
Bojongpicung	1 667	1 036	81 838	124 188
Haurwangi	3 608	3 200	29 156	32 512
Ciranjang	800	1 706	38 545	21 476
Mande	1 352	2 044	20 000	15 456
Karantengah	8 136	8 186	123 609	225 266
Cianjur	1 339	1 913	6 955	5 577
Cugenang	2 908	2 102	121 249	72 599
Pacet	-	-	287	910
Cipanas	-	-	83	168
Sukaresmi	4 200	7 800	528 400	358 200
Cikalongkulon	100	740	1 090 000	988 000
Kabupaten Cianjur Cianjur Regency	100 584	85 989	3 543 667	3 274 417

Lanjutan Tabel/Continued Table 5.1.13

Kecamatan Subdistrict	Rambutan/ Rambutan (kw/ qui)		Salak/ Snakefruit (kw/ qui)	
	2021	2022	2021	2022
(1)	(2)	(3)	(4)	(5)
Agrabinta	1 706	1 755	12	20
Leles	1 621	1 621	5	5
Sindangbarang	896	2 659	-	-
Cidaun	1 992	1 992	45	180
Naringgul	1 575	1 575	42	20
Cibinong	525	885	99	84
Cikadu	488	539	17	26
Tangeung	2 032	1 890	18	19
Pasirkuda	456	719	-	-
Kadupandak	1 058	1 454	9	14
Cijati	1 682	2 582	27	47
Takokak	650	702	24	24
Sukanagara	-	-	-	-
Pagelaran	1 890	2 000	36	33
Campaka	1 128	2 520	22	36
Campakamulya	248	360	5	7
Cibeber	12 990	15 274	-	-
Warungkondang	1 098	1 820	-	-
Gekbrong	405	225	4	6
Cilaku	185	2 102	3	2
Sukaluyu	3 420	3 150	-	1
Bojongpicung	1 348	1 227	27	64
Haurwangi	3 438	5 490	-	-
Ciranjang	4 226	3 711	-	-
Mande	12 173	23 310	163	240
Karantengah	10 956	16 016	1	2
Cianjur	7 426	8 145	26	24
Cugenang	1 997	990	2	2
Pacet	-	-	-	-
Cipanas	-	-	-	-
Sukaresmi	2 475	2 475	6 874	6 257
Cikalongkulon	15 354	16 650	481	415
Kabupaten Cianjur Cianjur Regency	95 438	123 838	7 942	7 528

Lanjutan Tabel/Continued Table 5.1.13

Kecamatan Subdistrict	Sawo/ Sapodilla/Sawo (kw/ qui)		Sirsak/ Soursop (kw/ qui)		Sukun/ Breadfruit (kw/ qui)	
	2021	2022	2021	2022	2021	2022
(1)	(2)	(3)	(4)	(5)	(4)	(5)
Agrabinta	295	730	438	476	212	168
Leles	605	681	62	106	215	392
Sindangbarang	1 920	1 656	307	167	1 048	1 174
Cidaun	756	1 576	77	238	507	306
Naringgul	2 448	5 280	84	71	554	350
Cibinong	-	216	1 224	2 670	815	336
Cikadu	145	199	3 871	2 906	38	29
Tanggeung	57	-	537	308	1 958	2 024
Pasirkuda	58	232	65	124	130	249
Kadupandak	-	130	45	46	84	101
Cijati	424	519	28	26	552	412
Takokak	290	530	162	129	-	-
Sukanagara	-	-	82	80	-	-
Pagelaran	182	161	16	17	202	210
Campaka	228	258	819	668	486	528
Campakamulya	-	-	108	101	398	403
Cibeber	1 814	3 091	262	262	1 229	4 023
Warungkondang	117	314	7	8	104	41
Gekbrong	126	101	-	8	168	176
Cilaku	-	174	9	39	44	77
Sukaluyu	748	1 172	225	374	17	27
Bojongpicung	171	145	89	91	2 476	2 759
Haurwangi	288	668	162	256	840	2 016
Ciranjang	108	271	90	46	219	142
Mande	864	930	340	332	-	-
Karantengah	224	1 147	521	665	453	495
Cianjur	1 252	2 116	235	237	2 541	1 550
Cugenang	1 131	1 096	138	161	2 134	3 497
Pacet	-	-	-	-	-	-
Cipanas	-	-	-	-	-	-
Sukaesmi	144	744	79	61	1 344	2 520
Cikalongkulon	1 464	2 376	925	797	451	273
Kabupaten Cianjur Cianjur Regency	15 859	26 513	11 007	11 470	19 219	24 278

Tabel
Table 5.1.14

**Produksi Buah–Buahan dan Sayuran Tahunan Menurut
 Jenis Tanaman, 2020–2022**
*Production of Annual Fruits and Vegetables by Kind of
 Plant, 2020–2022*

Jenis Tanaman <i>Kind of Plants</i>	Satuan <i>Unit</i>	2020	2021	2022
(1)	(2)	(3)	(4)	(5)
Alpukat/ Avocado	kw/ qui	63 561	72 777	70 958
Anggur/ Grape	kw/ qui	-	-	49
Apel/ Apple	kw/ qui	-	-	-
Belimbing/ Star Fruit	kw/ qui	3 514	10 760	15 588
Duku/Langsat/Kokosan/ Duku	kw/ qui	2 850	4 523	7 711
Durian/ Durian	kw/ qui	93 828	144 728	146 889
Jambu Air/ Water Apple	kw/ qui	25 908	26 459	41 539
Jambu Biji/ Guava	kw/ qui	74 122	88 296	81 841
Jengkol/ Jengkol	kw/ qui	11 454	13 444	16 291
Jeruk Besar/ Pomelo	kw/ qui	3 920	2 396	4 228
Jeruk Siam/Kepron/ Orange/Tangerine	kw/ qui	40 873	73 002	76 036
Mangga/ Mango	kw/ qui	149 680	253 601	444 851
Manggis/ Mangosteen	kw/ qui	12 918	11 076	16 618
Markisa/Konyal/ Passion fruit	kw/ qui	-	-	26 188
Melinjo/ Gnetum/Melinjo	kw/ qui	17 247	27 742	164 690
Nangka/Cempedak/ Jackfruit	kw/ qui	138 776	203 379	2 287
Nenas/ Pineapple	kw/ qui	2 033	2 190	249 876
Pepaya/ Papaya	kw/ qui	124 179	204 603	85 989
Petai/ Twisted Cluster Bean	kw/ qui	66 574	100 584	3 274 417
Pisang/ Banana	kw/ qui	3 026 902	3 543 667	123 838
Rambutan/ Rambutan	kw/ qui	68 949	95 438	7 528
Salak/ Snakefruit	kw/ qui	5 403	7 942	26 513
Sawo/ Sapodilla/Sawo	kw/ qui	12 130	15 859	11 470
Sirsak/ Soursop	kw/ qui	9 553	11 007	24 278
Sukun/ Breadfruit	kw/ qui	13 405	19 219	

Sumber/Source: BPS, Statistik Pertanian Hortikultura SPH-BST/BPS-Statistics Indonesia, Agricultural Statistic for Horticulture SPH-BST

**5.3 PERKEBUNAN
ESTATE CROPS**

Tabel 5.3.1 Luas Areal Tanaman Perkebunan Menurut Kecamatan dan Jenis Tanaman (ha), 2021 dan 2022
Planted Area of Estate Crops by Subdistrict and Type of Crops (ha), 2021 dan 2022

Kecamatan Subdistrict	Kelapa Sawit/Oil Palm		Kelapa/Coconut	
	2021	2022	2021	2022
(1)	(2)	(3)	(4)	(5)
Agrabinta	0	0	1369,4	1399,4
Leles	0	0	1820,35	1820,35
Sindangbarang	0	0	958,61	968,61
Cidaun	0	9	1498,46	1508,46
Naringgul	0	0	98,3	98,3
Cibinong	0	6	558,2	558,2
Cikadu	0	0	242	242
Tanggeung	0	0	499	499
Pasirkuda	0	0	0	0
Kadupandak	0	0	226,3	226,3
Cijati	0	0	147,68	147,68
Takokak	0	0	13	13
Sukanagara	0	0	5	5
Pagelaran	0	0	435	435
Campaka	0	0	29,9	29,9
Campakamulya	0	0	14	14
Cibeber	0	0	655,7	655,7
Warungkondang	0	0	144,05	144,05
Gekbrong	0	0	17	17
Cilaku	0	0	136	136
Sukaluyu	0	0	143,71	143,71
Bojongpicung	0	0	96,16	96,16
Haurwangi	0	0	61	61
Ciranjang	0	0	148,05	148,05
Mande	0	0	833,84	833,84
Karangtengah	0	0	169,35	169,35
Cianjur	0	0	39,2	39,2
Cugenang	0	0	29,2	29,2
Pacet	0	0	0	0
Cipanas	0	0	0	0
Sukaesmi	0	0	118	118
Cikalongkulon	0	0	196,5	196,5
Kabupaten Cianjur Cianjur Regency	0	15	10702,96	10752,96

Lanjutan Tabel/Continued Table 5.2.1

Kecamatan Subdistrict	Karet/Rubber		Kopi/Coffee	
	2021	2022	2021	2022
(1)	(6)	(7)	(8)	(9)
Agrabinta	543,3	543,3	6	6
Leles	27,5	27,5	21,6	21,6
Sindangbarang	0	0	19	19
Cidaun	0	0	47,93	47,93
Naringgul	0	0	100,917	100,92
Cibinong	144,8	144,8	205	202
Cikadu	0	0	590,5 0	590,5
Tanggeung	22,28	22,28	90	88
Pasirkuda	0	0	84,65	84,65
Kadupandak	73	73	82,5 0	82,5
Cijati	83,2	83,2	5	5
Takokak	0	0	113,85	113,85
Sukanagara	0	0	548,30	548,3
Pagelaran	10	10	102,45	102,45
Campaka	79,3	79,3	460,28	460,28
Campakamulya	0	0	81,75	81,75
Cibeber	208,3	208,3	29	29
Warungkondang	93,8	93,8	27	27
Gekbrong	0	0	98,1 0	98,1
Cilaku	57	57	48	48
Sukaluyu	6	6	3	3
Bojongpicung	0	0	18,76	18,76
Haurwangi	0	0	0	0
Ciranjang	0	0	6	6
Mande	918,71	918,71	47	47
Karantengah	3	3	79	75
Cianjur	12,5	12,5	1	1
Cugenang	0	0	76,5 0	76,5
Pacet	0	0	10	10
Cipanas	0	0	19	19
Sukaresmi	42,6	42,6	125,55	125,55
Cikalongkulon	710,73	710,73	58,20	58,2
Kabupaten Cianjur Cianjur Regency	3.036,02	3036,02	3.205,84	3196,84

Lanjutan Tabel/Continued Table 5.2.1

Kecamatan Subdistrict	Kakao/Cocoa		Tebu/Sugar cane	
	2021	2022	2021	2022
(1)	(10)	(11)	(12)	(13)
Agrabinta	0	0
Leles	0	0
Sindangbarang	0	0
Cidaun	10	10
Naringgul	0	0
Cibinong	70	70
Cikadu	0	0
Tanggeung	0	0
Pasirkuda	0	0
Kadupandak	0	0
Cijati	0	0
Takokak	0	0
Sukanagara	0	0
Pagelaran	3,50	3,5
Campaka	0	0
Campakamulya	0	0
Cibeber	0	0
Warungkondang	0	0
Gekbrong	0	0
Cilaku	0	0
Sukaluyu	0	0
Bojongpicung	0	0
Haurwangi	0	0
Ciranjang	0	0
Mande	30	30
Karangtengah	0	0
Cianjur	0	0
Cugenang	0	0
Pacet	0	0
Cipanas	0	0
Sukaesmi	0	0
Cikalongkulon	15,00	15
Kabupaten Cianjur Cianjur Regency	128,50	128,5

Lanjutan Tabel/*Continued Table 5.2.1*

Kecamatan Subdistrict	Teh/Tea		Tembakau/Tobacco	
	2021	2022	2021	2022
(1)	(14)	(15)	(16)	(17)
Agrabinta	0	0	0	0
Leles	0	0	0	0
Sindangbarang	0	0	0	0
Cidaun	0	0	15	15
Naringgul	0	0	0	0
Cibinong	157,14	157,14	0	0
Cikadu	0	0	0	0
Tanggeung	55,00	55	0	0
Pasirkuda	0	0	0	0
Kadupandak	1280,92	1280,92	0	0
Cijati	0	...	0	0
Takokak	4665,91	4665,91	0	0
Sukanagara	3756,35	3756,35	0	0
Pagelaran	943,16	943,16	0	0
Campaka	1934,32	1934,32	0	0
Campakamulya	209,55	209,55	0	0
Cibeber	506,46	506,46	0	0
Warungkondang	269,70	269,7	0	0
Gekbrong	345,00	345	0	0
Cilaku	0	0	0	0
Sukaluyu	0	0	0	0
Bojongpicung	0	0	0	0
Haurwangi	0	0	0	0
Ciranjang	0	0	0	0
Mande	0	0	10	10
Karangtengah	0	0	0	0
Cianjur	0	0	0	0
Cugenang	344,24	344,24	5	5
Pacet	51,13	51,13	0	0
Cipanas	0	0	0	0
Sukaresmi	106,12	106,12	5	5
Cicalongkulon	0	0	0	0
Kabupaten Cianjur Cianjur Regency	14 625,00	14 625,00	35,00	35,00

Sumber/Source: Dinas Tanaman Pangan, Hortikultura, Perkebunan dan Ketahanan Pangan/ Department of Food Crops, Horticulture, Plantation and Food Security

Tabel
Table 5.2.2

**Produksi Perkebunan Menurut Kecamatan dan Jenis Tana-
man (ton), 2021 dan 2022**
*Production of Estate by Subdistrict and Type of Crops (ton),
2021 and 2022*

Kecamatan Subdistrict	Kelapa Sawit/Oil Palm		Kelapa/Coconut	
	2021	2022	2021	2022
(1)	(2)	(3)	(4)	(5)
Agrabinta	0	0	435,46	410,81
Leles	0	0	311,75	310,18
Sindangbarang	0	0	837,20	833,95
Cidaun	0	0	884,59	899,94
Naringgul	0	0	35,50	34,28
Cibinong	0	0	390,80	389,41
Cikadu	0	0	121,57	121,3
Tanggeung	0	0	337,93	335,39
Pasirkuda	0	0	0	0
Kadupandak	0	0	119,39	118,78
Cijati	0	0	82,59	102,69
Takokak	0	0	2,14	2,11
Sukanagara	0	0	0,87	0,86
Pagelaran	0	0	315,03	314,2
Campaka	0	0	8,45	8,39
Campakamulya	0	0	1,61	1,61
Cibeber	0	0	309,10	309,02
Warungkondang	0	0	33,37	33,46
Gekbrong	0	0	5,18	5,21
Cilaku	0	0	42,75	42,51
Sukaluyu	0	0	80,07	81,17
Bojongpicung	0	0	57,34	57,04
Haurwangi	0	0	40,64	40,09
Ciranjang	0	0	82,20	81,77
Mande	0	0	184,24	185,37
Karangtengah	0	0	51,13	51,39
Cianjur	0	0	7,11	7,11
Cugenang	0	0	7,44	7,31
Pacet	0	0	0	0
Cipanas	0	0	0	0
Sukaesmi	0	0	14,86	16,25
Cikalongkulon	0	0	93,30	92,34
Kabupaten Cianjur Cianjur Regency	0	0	4.893,61	4893,95

Lanjutan Tabel/*Continued Table 5.2.2*

Kecamatan Subdistrict	Karet/Rubber		Kopi/Coffee	
	2021	2022	2021	2022
(1)	(6)	(7)	(8)	(9)
Agrabinta	119,35	128,76	1,45	1,39
Leles	5,94	5,89	3,83	3,73
Sindangbarang	0	0	2,46	2,41
Cidaun	0	0	4,71	8,45
Naringgul	0	0	10,60	10,56
Cibinong	42,77	42,51	38,93	40,32
Cikadu	0	0	143,94	165,34
Tanggeung	2,19	2,19	14,25	14,56
Pasirkuda	0	0	14,15	16,85
Kadupandak	27,45	26,8	8,19	8,42
Cijati	26,55	26,2	1,07	1,04
Takokak	0	0	25,55	24,42
Sukanagara	0	0	96,12	140,05
Pagelaran	0,69	0,68	8,82	9,11
Campaka	19,51	19,89	66,29	74,94
Campakamulya	0	0	18,84	17,64
Cibeber	32,51	33,39	10,08	9,33
Warungkondang	0	0	5,48	5,4
Gekbrong	0	0	6,40	4,82
Cilaku	8,47	8,96	8,88	8,93
Sukaluyu	2,18	2,19	0,78	0,69
Bojongpicung	0	0	4,32	4,26
Haurwangi	0	0	0	0
Ciranjang	0	0	1,00	1,05
Mande	430,10	432,23	8,34	9,38
Karantengah	2,00	1,99	2,33	7,73
Cianjur	2,35	2,35	0,15	0,15
Cugenang	0	0	7,27	7,24
Pacet	0	0	1,49	2,39
Cipanas	0	0	322,82	4,98
Sukaesmi	6,46	6,37	19,25	9,8
Cikalongkulon	397,47	389,51	6,95	7,25
Kabupaten Cianjur Cianjur Regency	1 126,00	1 129,92	864,73	622,65

Lanjutan Tabel/Continued Table 5.2.2

Kecamatan Subdistrict	Kakao/Cocoa		Tebu/Sugar cane	
	2021	2022	2021	2022
(1)	(10)	(11)	(12)	(13)
Agrabinta	0	0
Leles	0	0
Sindangbarang	0	0
Cidaun	0,54	0,55
Naringgul	0	0
Cibinong	0,64	0,62
Cikadu	0	0
Tanggeung	0	0
Pasirkuda	0	0
Kadupandak	0	0
Cijati	0	0
Takokak	0	0
Sukanagara	0	0
Pagelaran	0	0
Campaka	0	0
Campakamulya	0	0
Cibeber	0	0
Warungkondang	0	0
Gekbrong	0	0
Cilaku	0	0
Sukaluyu	0	0
Bojongpicung	0	0
Haurwangi	0	0
Ciranjang	0	0
Mande	7,85	7,54
Karantengah	0	0
Cianjur	0	0
Cugenang	0	0
Pacet	0	0
Cipanas	0	0
Sukaresmi	0	0
Cikalongkulon	4,85	4,76
Kabupaten Cianjur Cianjur Regency	13,89	13,47	0	0

Lanjutan Tabel/*Continued Table 5.2.2*

Kecamatan Subdistrict	Teh/Tea		Tembakau/Tobacco	
	2021	2022	2021	2022
(1)	(14)	(15)	(16)	(17)
Agrabinta	0	0	0	0
Leles	0	0	0	0
Sindangbarang	0	0	0	0
Cidaun	0	0	18,75	18,67
Naringgul	0	0	0	0
Cibinong	0	7,55	0	0
Cikadu	0	0	0	0
Tanggeung	7,77	6,78	0	0
Pasirkuda	0	0	0	0
Kadupandak	348,42	335,36	0	0
Cijati	0	0	0	0
Takokak	3862,71	4826,14	0	0
Sukanagara	3053,48	3074,19	0	0
Pagelaran	241,18	231,7	0	0
Campaka	2146,66	2381,01	0	0
Campakamulya	167,66	200,1	0	0
Cibeber	308,62	309,97	0	0
Warungkondang	92,54	93,77	0	0
Gekbrong	131,04	132,18	0	0
Cilaku	0	0	0	0
Sukaluyu	0	0	0	0
Bojongpicung	0	0	0	0
Haurwangi	0	0	0	0
Ciranjang	0	0	0	0
Mande	0	0	11,38	11,26
Karantengah	0	0	0	0
Cianjur	0	0	0	0
Cugenang	110,54	113,43	6,25	6,15
Pacet	0	0	0	0
Cipanas	0	0	0	0
Sukaresmi	13,87	15,63	5,55	5,46
Cikalongkulon	0	0	0	0
Kabupaten Cianjur Cianjur Regency	10 484,48	11 727,81	41,93	41,54

Catatan/Note: Angka Sementara/Provisional Numbers

Sumber/Souce: Dinas Tanaman Pangan, Hortikultura, Perkebunan dan Ketahanan Pangan/ Department of Food Crops, Horticulture, Plantation and Food Security

5.3 PETERNAKAN ANIMAL HUSBANDARY

Tabel 5.3.1 **Populasi Sapi Potong dan Sapi Perah Menurut Jenis Kelamin (Ekor) di Kabupaten Cianjur 2022**
Population of Beef and Dairy Cows by Gender (Tail) in Cianjur Regency 2022

Kecamatan Subdistrict	Sapi Potong			Sapi Perah		
	Jantan	Betina	Jumlah	Jantan	Betina	Jumlah
(1)	(2)	(3)	(4)	(5)	(6)	(7)
Agrabinta	2.691	4.660	7.351	-	-	-
Leles	1.176	1.827	3.003	-	-	-
Sindangbarang	921	823	1.744	-	-	-
Cidaun	450	1.102	1.552	-	-	-
Naringgul	148	279	427	-	-	-
Cibinong	290	565	855	-	-	-
Cikadu	234	284	518	-	-	-
Tanggeung	97	98	195	-	-	-
Pasirkuda	22	25	47	-	-	-
Kadupandak	286	302	588	-	-	-
Cijati	160	372	532	-	-	-
Takokak	140	281	421	-	-	-
Sukanagara	160	335	495	-	-	-
Pagelaran	87	160	247	-	-	-
Campaka	135	321	456	-	-	-
Campakamulya	87	178	265	-	-	-
Cibeber	75	192	267	12	3	15
Warungkondang	23	80	103	62	29	91
Gekbrong	47	179	226	38	9	47
Cilaku	739	943	1.682	-	-	-
Sukaluyu	62	129	191	-	-	-
Bojongpicung	24	51	75	-	-	-
Haurwangi	14	8	22	-	-	-
Ciranjang	47	85	132	-	-	-
Mande	118	250	368	-	-	-
Karangtengah	92	125	217	-	-	-
Cianjur	103	200	303	-	-	-
Cugenang	220	315	535	137	119	256
Pacet	110	198	308	229	234	463
Cipanas	170	431	601	389	287	676
Sukaresmi	468	1.008	1.476	352	392	744
Cikalongkulon	10.995	3.298	14.293	-	-	-
Kabupaten Cianjur Cianjur Regency	20.391	19.104	39.495	1.219	1.073	2.292

Sumber/Source: Dinas Kelautan Perikanan Dan Peternakan Kabupaten Cianjur/Department of Marine, Fisheries and Livestock, Cianjur Regency

Tabel
Table 5.3.2

Populasi Kerbau dan Kuda Menurut Jenis Kelamin (Ekor) di Kabupaten Cianjur 2022
Population of Buffalo and Dairy Cows by Gender (Tail) in Cianjur Regency 2022

Kecamatan Subdistrict	Kerbau			Kuda		
	Jantan	Betina	Jumlah	Jantan	Betina	Jumlah
(1)	(2)	(3)	(4)	(5)	(6)	(7)
Agrabinta	37	44	81	-	-	-
Leles	32	34	66	-	-	-
Sindangbarang	234	153	387	-	-	-
Cidaun	413	502	915	-	-	-
Naringgul	567	612	1.179	-	-	-
Cibinong	197	183	380	-	-	-
Cikadu	180	309	489	-	-	-
Tangeung	42	60	102	-	-	-
Pasirkuda	169	163	332	-	-	-
Kadupandak	79	76	155	-	-	-
Cijati	69	31	100	-	-	-
Takokak	46	49	95	-	-	-
Sukanagara	25	33	58	-	-	-
Pagelaran	127	159	286	-	-	-
Campaka	231	286	517	-	-	-
Campakamulya	121	193	314	-	-	-
Cibeber	101	100	201	27	44	71
Warungkondang	26	43	69	4	3	7
Gekbrong	18	23	41	6	50	56
Cilaku	30	34	64	-	-	-
Sukaluyu	41	44	85	4	9	13
Bojongpicung	31	41	72	17	11	28
Haurwangi	18	20	38	3	2	5
Ciranjang	12	7	19	19	36	55
Mande	53	62	115	11	28	39
Karangtengah	31	32	63	13	15	28
Cianjur	13	23	36	34	49	83
Cugenang	44	28	72	18	31	49
Pacet	21	17	38	81	119	200
Cipanas	13	19	32	22	35	57
Sukaresmi	168	301	469	9	15	24
Cikalongkulon	283	264	547	-	-	-
Kabupaten Cianjur Cianjur Regency	3.472	3.945	7.417	268	447	715

Sumber/Source: Dinas Kelautan Perikanan Dan Peternakan Kabupaten Cianjur/Department of Marine, Fisheries and Livestock, Cianjur Regency

Tabel
Table 5.3.3

Populasi Kambing dan Domba Menurut Jenis Kelamin (Ekor) di Kabupaten Cianjur 2022

Population of goats and sheep Cows by Gender (Tail) in Cianjur Regency 2022

Kecamatan Subdistrict	Kambing			Domba		
	Jantan	Betina	Jumlah	Jantan	Betina	Jumlah
(1)	(2)	(3)	(4)	(5)	(6)	(7)
Agrabinta	3.992	3.551	7.543	18.055	19.242	37.297
Leles	3.490	3.432	6.922	14.017	12.834	26.851
Sindangbarang	3.375	3.451	6.826	10.282	10.938	21.220
Cidaun	3.546	3.779	7.325	19.224	18.870	38.094
Naringgul	1.891	1.940	3.831	10.705	10.070	20.775
Cibinong	2.079	2.130	4.209	6.876	6.630	13.506
Cikadu	1.485	1.528	3.013	7.413	7.157	14.570
Tanggeung	3.515	3.605	7.120	5.233	4.842	10.075
Pasirkuda	1.567	1.729	3.296	7.420	7.200	14.620
Kadupandak	1.744	1.792	3.536	11.410	10.061	21.471
Cijati	1.544	1.653	3.197	8.043	8.300	16.343
Takokak	1.524	1.591	3.115	15.232	12.423	27.655
Sukanagara	2.006	2.057	4.063	15.087	15.017	30.104
Pagelaran	2.094	2.460	4.554	6.382	6.366	12.748
Campaka	1.946	2.471	4.417	6.078	5.511	11.589
Campakamulya	1.033	1.969	3.002	5.183	5.043	10.226
Cibeber	1.238	1.585	2.823	9.328	10.186	19.514
Warungkondang	1.799	1.848	3.647	9.440	8.610	18.050
Gekbrong	2.273	1.946	4.219	7.467	7.209	14.676
Cilaku	1.738	1.675	3.413	4.283	4.246	8.529
Sukaluyu	1.900	1.626	3.526	14.651	11.553	26.204
Bojongpicung	1.221	1.258	2.479	8.127	5.960	14.087
Haurwangi	1.044	1.125	2.169	8.291	8.583	16.874
Ciranjang	915	1.040	1.955	6.381	6.291	12.672
Mande	3.260	3.389	6.649	10.608	13.088	23.696
Karangtengah	1.083	1.137	2.220	8.276	7.941	16.217
Cianjur	856	1.055	1.911	3.994	4.367	8.361
Cugenang	1.568	1.434	3.002	10.045	9.687	19.732
Pacet	1.441	1.302	2.743	6.481	6.352	12.833
Cipanas	1.723	2.182	3.905	5.320	5.357	10.677
Sukaresmi	1.466	1.508	2.974	10.808	10.519	21.327
Cikalongkulon	2.712	2.777	5.489	11.543	8.041	19.584
Kabupaten Cianjur Cianjur Regency	63.068	66.025	129.093	301.683	288.494	590.177

Sumber/Source: Dinas Kelautan Perikanan Dan Peternakan Kabupaten Cianjur/Department of Marine, Fisheries and Livestock, Cianjur Regency

Tabel
Table 5.3.4

Populasi Ayam Buras dan Ayam Petelur Menurut Jenis Kelamin (Ekor) di Kabupaten Cianjur 2022
Population of Natural Chicken and Laying Chickens by Gender (Tail) in Cianjur Regency 2022

Kecamatan Subdistrict	Ayam Buras			Ayam Petelur		
	Jantan	Betina	Jumlah	Jantan	Betina	Jumlah
	(1)	(2)	(3)	(4)	(5)	(6)
Agrabinta	46.015	66.360	112.375	-	-	-
Leles	29.789	43.496	73.285	-	-	-
Sindangbarang	73.832	116.982	190.814	-	-	-
Cidaun	54.750	103.637	158.387	-	-	-
Naringgul	98.254	101.659	199.913	-	-	-
Cibinong	48.899	62.080	110.979	-	-	-
Cikadu	54.271	60.240	114.511	-	-	-
Tanggeung	106.947	164.421	271.368	-	-	-
Pasirkuda	37.221	49.954	87.175	-	-	-
Kadupandak	48.592	73.067	121.659	-	-	-
Cijati	36.459	103.419	139.878	-	-	-
Takokak	63.264	67.067	130.331	-	-	-
Sukanagara	55.852	90.679	146.531	-	-	-
Pagelaran	71.824	71.181	143.005	-	-	-
Campaka	40.657	76.275	116.932	-	-	-
Campakamulya	64.335	58.742	123.077	-	-	-
Cibeber	57.668	81.717	139.385	154.999	167.166	322.165
Warungkondang	55.161	81.567	136.728	-	-	-
Gekbrong	65.721	69.140	134.861	-	-	-
Cilaku	78.118	82.011	160.129	54.420	56.893	111.313
Sukaluyu	102.918	88.653	191.571	153.339	175.641	328.980
Bojongpicung	70.207	100.455	170.662	-	-	-
Haurwangi	62.165	79.774	141.939	236.898	493.640	730.538
Ciranjang	63.586	74.113	137.699	131.918	169.855	301.773
Mande	76.376	82.616	158.992	413.351	517.159	930.510
Karantengah	107.069	93.211	200.280	40.739	43.692	84.431
Cianjur	65.194	94.217	159.411	-	-	-
Cugenang	76.200	82.492	158.692	85.609	140.197	225.806
Pacet	63.003	86.587	149.590	33.273	45.542	78.815
Cipanas	90.716	81.810	172.526	10.608	16.627	27.235
Sukaesmi	138.197	172.641	310.838	13.112	15.890	29.002
Cikalongkulon	160.984	213.943	374.927	94.197	132.759	226.956
Kabupaten Cianjur Cianjur Regency	2.264.244	2.874.206	5.138.450	1.422.463	1.975.061	3.397.524

Sumber/Source: Dinas Kelautan Perikanan Dan Peternakan Kabupaten Cianjur/Department of Marine, Fisheries and Livestock, Cianjur Regency

Tabel
Table 5.3.5

Populasi Ayam Ras Pedaging dan Itik Menurut Jenis Kelamin (Ekor) di Kabupaten Cianjur 2022
Population of Broilers and Ducks Chickensby Gender (Tail) in Cianjur Regency 2022

Kecamatan Subdistrict	Ayam Pedaging			Itik		
	Jantan	Betina	Jumlah	Jantan	Betina	Jumlah
(1)	(2)	(3)	(4)	(5)	(6)	(7)
Agrabinta	-	-	-	3.653	6.996	10.649
Leles	-	-	-	3.095	5.583	8.678
Sindangbarang	-	-	-	9.059	10.826	19.885
Cidaun	-	-	-	5.768	7.697	13.465
Naringgul	-	-	-	4.069	7.484	11.553
Cibinong	-	-	-	3.173	4.561	7.734
Cikadu	-	-	-	4.968	8.486	13.454
Tanggeung	11.380	12.004	23.384	7.160	10.209	17.369
Pasirkuda	-	-	-	2.586	4.097	6.683
Kadupandak	-	-	-	6.129	7.550	13.679
Cijati	-	-	-	4.213	5.983	10.196
Takokak	-	-	-	4.677	8.393	13.070
Sukanagara	14.959	24.767	39.726	4.511	5.705	10.216
Pagelaran	24.087	26.967	51.054	4.984	6.564	11.548
Campaka	60.820	70.489	131.309	8.730	10.236	18.966
Campakamulya	27.323	28.805	56.128	3.905	5.310	9.215
Cibeber	357.435	400.526	757.961	50.202	43.729	93.931
Warungkondang	242.399	271.141	513.540	39.469	46.025	85.494
Gekbrong	1.419.753	1.582.232	3.001.985	5.905	7.211	13.116
Cilaku	382.036	403.569	785.605	5.785	8.739	14.524
Sukaluyu	286.456	139.074	425.530	5.152	6.366	11.518
Bojongpicung	205.539	176.056	381.595	25.426	38.051	63.477
Haurwangi	371.003	406.751	777.754	12.373	13.272	25.645
Ciranjang	180.054	195.637	375.691	7.586	8.468	16.054
Mande	432.475	448.172	880.647	30.851	33.367	64.218
Karantengah	-	-	-	35.267	42.090	77.357
Cianjur	-	-	-	6.721	6.867	13.588
Cugenang	206.930	215.536	422.466	21.561	6.571	28.132
Pacet	259.557	313.834	573.391	7.164	8.310	15.474
Cipanas	188.974	213.017	401.991	4.985	5.429	10.414
Sukaesmi	227.698	228.579	456.277	9.773	11.476	21.249
Cikalongkulon	284.515	327.953	612.468	44.793	45.520	90.313
Kabupaten Cianjur	5.183.393	5.485.109	10.668.502	393.693	447.171	840.864

Sumber/Source: Dinas Kelautan Perikanan Dan Peternakan Kabupaten Cianjur/ Department of Marine, Fisheries and Livestock, Cianjur Regency

Tabel
Table 5.3.6

Populasi Puyuh dan Kelinci Menurut Jenis Kelamin (Ekor) di Kabupaten Cianjur 2022
Population of Quail and Rabbit Chickens by Gender (Tail) in Cianjur Regency 2022

Kecamatan Subdistrict	Puyuh			Kelinci		
	Jantan	Betina	Jumlah	Jantan	Betina	Jumlah
(1)	(2)	(3)	(4)	(5)	(6)	(7)
Agrabinta	-	-	-	-	-	-
Leles	-	-	-	-	-	-
Sindangbarang	-	-	-	-	-	-
Cidaun	-	-	-	-	-	-
Naringgul	-	-	-	-	-	-
Cibinong	-	-	-	-	-	-
Cikadu	-	-	-	-	-	-
Tanggeung	-	-	-	-	-	-
Pasirkuda	-	-	-	-	-	-
Kadupandak	-	-	-	-	-	-
Cijati	-	-	-	-	-	-
Takokak	-	-	-	-	-	-
Sukanagara	1.217	1.032	2.249	-	-	-
Pagelaran	-	-	-	-	-	-
Campaka	777	982	1.759	-	-	-
Campakamulya	4.025	4.521	8.546	-	-	-
Cibeber	-	-	-	1.719	1.578	3.297
Warungkondang	-	-	-	-	-	-
Gekbrong	2.398	2.435	4.833	1.788	1.895	3.683
Cilaku	4.862	3.434	8.296	1.746	1.775	3.521
Sukaluyu	-	-	-	-	-	-
Bojongpicung	-	-	-	-	-	-
Haurwangi	-	-	-	-	-	-
Ciranjang	-	-	-	-	-	-
Mande	-	-	-	917	1.081	1.998
Karangtengah	2.118	1.273	3.391	588	462	1.050
Cianjur	1.495	1.345	2.840	-	-	-
Cugenang	-	-	-	1.601	1.587	3.188
Pacet	-	-	-	3.755	3.408	7.163
Cipanas	-	-	-	1.489	836	2.325
Sukaresmi	-	-	-	-	-	-
Cikalongkulon	-	-	-	-	-	-
Kabupaten Cianjur Cianjur Regency	16.892	15.022	31.914	13.603	12.622	26.225

Sumber/Source: Dinas Kelautan Perikanan Dan Peternakan Kabupaten Cianjur/ Department of Marine, Fisheries and Livestock, Cianjur Regency

Tabel
Table 5.3.7

Produksi Daging Per Kecamatan (Kg) di Kabupaten Cianjur 2022
Meat Production Per District (Kg) in Cianjur Regency 2022

Kecamatan Subdistrict	Sapi Potong		Kerbau
	Impor	Lokal	
(1)	(2)	(3)	(4)
Agrabinta	-	27.596	652
Leles	-	28.130	476
Sindangbarang	-	13.418	4.713
Cidaun	-	12.233	2.645
Naringgul	-	9.765	4.480
Cibinong	-	9.653	4.102
Cikadu	-	9.116	2.044
Tanggeung	-	10.821	1.456
Pasirkuda	-	9.463	2.170
Kadupandak	-	10.779	2.061
Cijati	-	10.156	487
Takokak	-	9.429	738
Sukanagara	-	29.933	2.509
Pagelaran	-	9.481	2.135
Campaka	-	11.885	2.378
Campakamulya	-	9.002	1.509
Cibeber	-	11.190	1.567
Warungkondang	-	30.178	1.200
Gekbrong	-	29.270	2.348
Cilaku	-	75.005	851
Sukaluyu	-	10.572	1.089
Bojongpicung	-	9.325	1.435
Haurwangi	-	9.358	1.946
Ciranjang	-	85.217	4.643
Mande	-	43.407	3.978
Karangtengah	-	83.743	4.847
Cianjur	1.169.340	95.351	1.117
Cugenang	-	15.277	861
Pacet	-	12.425	2.513
Cipanas	387.824	86.862	3.574
Sukaresmi	-	17.584	3.659
Cikalongkulon	-	103.513	4.445
Kabupaten Cianjur Cianjur Regency	1.557.165	939.137	74.625

Lanjutan Tabel/*Continued Table 5.3.7*

Kecamatan Subdistrict	Kambing	Domba
(1)	(5)	(6)
Agrabinta	-	2.336
Leles	650	3.226
Sindangbarang	600	2.871
Cidaun	-	2.524
Naringgul	-	1.314
Cibinong	-	1.109
Cikadu	-	882
Tanggeung	1.822	5.130
Pasirkuda	-	1.694
Kadupandak	-	1.436
Cijati	-	787
Takokak	-	849
Sukanagara	4.892	6.696
Pagelaran	-	1.401
Campaka	5.616	9.066
Campakamulya	-	835
Cibeber	-	4.501
Warungkondang	1.729	5.370
Gekbrong	4.176	8.960
Cilaku	2.610	3.380
Sukaluyu	-	773
Bojongpicung	-	1.190
Haurwangi	-	1.019
Ciranjang	-	17.521
Mande	-	6.132
Karangtengah	-	1.585
Cianjur	14.788	43.043
Cugenang	7.414	12.419
Pacet	30.241	67.787
Cipanas	19.190	31.961
Sukaesmi	10.731	15.579
Cikalongkulon	4.884	7.017
Kabupaten Cianjur Cianjur Regency	109.343	270.392

Lanjutan Tabel/Continued Table 5.3.7

Kecamatan Subdistrict	Ayam Buras	Ayam Ras Pedaging
(1)	(7)	(8)
Agrabinta	67.032	-
Leles	68.665	-
Sindangbarang	219.849	-
Cidaun	136.452	-
Naringgul	170.049	-
Cibinong	128.141	-
Cikadu	103.358	-
Tanggeung	155.833	-
Pasirkuda	136.691	-
Kadupandak	133.230	-
Cijati	101.188	-
Takokak	150.458	-
Sukanagara	199.377	814.025
Pagelaran	150.142	187.404
Campaka	175.340	1.612.583
Campakamulya	85.509	169.342
Cibeber	174.626	4.066.467
Warungkondang	128.987	2.876.611
Gekbrong	140.360	9.213.685
Cilaku	172.014	5.796.368
Sukaluyu	198.144	1.926.820
Bojongpicung	171.935	2.459.220
Haurwangi	122.535	4.005.693
Ciranjang	181.655	2.326.680
Mande	165.963	3.064.294
Karangtengah	357.331	2.728.266
Cianjur	460.675	3.126.249
Cugenang	112.673	1.606.936
Pacet	120.329	2.552.396
Cipanas	207.112	2.334.413
Sukaresmi	174.744	1.924.986
Cikalongkulon	206.464	3.153.187
Kabupaten Cianjur Cianjur Regency	5.276.864	55.945.624

Lanjutan Tabel/Continued Table 5.3.7

Kecamatan Subdistrict	Ayam Ras Petelur	Itik
(1)	(9)	(10)
Agrabinta	-	7.868
Leles	-	5.555
Sindangbarang	-	9.022
Cidaun	-	11.674
Naringgul	-	4.716
Cibinong	-	4.950
Cikadu	-	11.158
Tanggeung	-	16.145
Pasirkuda	-	4.502
Kadupandak	-	4.074
Cijati	-	14.969
Takokak	-	9.970
Sukanagara	-	11.916
Pagelaran	-	7.441
Campaka	-	15.192
Campakamulya	-	2.784
Cibeber	166.279	92.171
Warungkondang	-	55.297
Gekbrong	-	21.481
Cilaku	87.086	14.741
Sukaluyu	111.114	7.316
Bojongpicung	-	31.492
Haurwangi	1.036.754	17.052
Ciranjang	282.804	34.488
Mande	911.399	42.128
Karangtengah	161.101	72.550
Cianjur	-	29.009
Cugenang	76.893	5.841
Pacet	54.756	15.041
Cipanas	143.166	15.999
Sukaresmi	31.039	18.181
Cikalongkulon	101.588	41.807
Kabupaten Cianjur Cianjur Regency	3.163.978	656.530

Sumber/Source: Dinas Kelautan Perikanan Dan Peternakan Kabupaten Cianjur/Department of Marine, Fisheries and Livestock, Cianjur Regency

Tabel
Table 5.3.8

Produksi Telur Per Kecamatan (Kg) di Kabupaten Cianjur 2022
Egg Production Per District (Kg) in Cianjur Regency 2022

Kecamatan Subdistrict	Ayam Ras Petelur	Itik	Ayam Buras
(1)	(2)	(3)	(4)
Agrabinta	-	21.862,91	315.728,53
Leles	-	13.617,40	157.665,19
Sindangbarang	-	126.057,11	380.863,98
Cidaun	-	176.972,15	306.808,93
Naringgul	-	73.752,27	366.060,87
Cibinong	-	71.486,72	158.468,36
Cikadu	-	54.582,95	271.529,09
Tanggeung	-	177.710,91	528.617,91
Pasirkuda	-	37.801,77	166.502,02
Kadupandak	-	34.356,75	155.999,01
Cijati	-	27.131,24	141.472,78
Takokak	-	76.132,67	173.315,38
Sukanagara	-	120.839,83	595.612,92
Pagelaran	-	75.468,73	455.468,34
Campaka	-	125.434,46	259.503,13
Campakamulya	-	32.265,80	192.773,55
Cibeber	2.277.123,64	866.613,47	290.412,65
Warungkondang	-	185.432,89	396.142,98
Gekbrong	2.145.691,02	170.371,86	294.440,45
Cilaku	1.853.634,19	170.554,42	512.062,36
Sukaluyu	1.442.875,04	122.691,15	470.512,11
Bojongpicung	-	253.573,67	329.613,48
Haurwangi	10.515.875,63	225.461,36	408.726,61
Ciranjang	2.131.352,49	225.834,36	334.512,88
Mande	10.424.210,17	391.069,21	383.584,89
Karangtengah	790.148,91	436.366,35	474.496,86
Cianjur	476.543,01	135.045,80	346.881,19
Cugenang	1.728.463,62	140.427,67	349.925,58
Pacet	1.182.140,11	116.960,73	270.954,33
Cipanas	620.878,46	173.418,62	332.132,05
Sukaresmi	1.204.604,39	134.882,58	653.112,93
Cikalongkulon	2.059.160,64	292.131,87	547.004,24
Kabupaten Cianjur Cianjur Regency	38.852.701,32	5.286.309,68	11.020.905,58

Sumber/Source: Dinas Kelautan Perikanan Dan Peternakan Kabupaten Cianjur/Department of Marine, Fisheries and Livestock, Cianjur Regency

Tabel 5.3.9 **Produksi Susu Per Kecamatan (Kg) di Kabupaten Cianjur 2022**
Table **Milk Production Per District (Kg) in Cianjur Regency 2022**

Kecamatan Subdistrict	Produksi Susu
(1)	(2)
Agrabinta	-
Leles	-
Sindangbarang	-
Cidaun	-
Naringgul	-
Cibinong	-
Cikadu	-
Tangeung	-
Pasirkuda	-
Kadupandak	-
Cijati	-
Takokak	-
Sukanagara	-
Pagelaran	-
Campaka	-
Campakamulya	-
Cibeber	-
Warungkondang	86.352,54
Gekbrong	203.473,03
Cilaku	-
Sukaluyu	-
Bojongpicung	-
Haurwangi	-
Ciranjang	-
Mande	-
Karantengah	-
Cianjur	-
Cugenang	232.772,78
Pacet	1.151.292,47
Cipanas	1.406.053,39
Sukaresmi	1.276.523,74
Cikalongkulon	-
Kabupaten Cianjur Cianjur Regency	4.356.467,95

Sumber/Source: Dinas Kelautan Perikanan Dan Peternakan Kabupaten Cianjur/Department of Marine, Fisheries and Livestock, Cianjur Regency

Tabel
Table 5.3.10

Lahan Pengangonan di Kabupaten Cianjur, 2021
Pangonan land in Cianjur Regency, 2021

Kecamatan Subdistrict	Luas Lahan Pengangonan (Ha)
(1)	(2)
Agrabinta	175
Leles	-
Sindangbarang	198
Cidaun	-
Naringgul	100
Cibinong	-
Cikadu	-
Tanggeung	-
Pasirkuda	-
Kadupandak	-
Cijati	-
Takokak	-
Sukanagara	52
Pagelaran	42
Campaka	203
Campakamulya	-
Cibeber	10
Warungkondang	-
Gekbrong	-
Cilaku	-
Sukaluyu	-
Bojongpicung	18
Haurwangi	-
Ciranjang	81
Mande	75
Karantengah	170
Cianjur	13
Cugenang	5
Pacet	5
Cipanas	-
Sukaresmi	-
Cikalongkulon	158
Kabupaten Cianjur Cianjur Regency	***

Sumber/Source: Dinas Kelautan Perikanan Dan Peternakan Kabupaten Cianjur/Department of Marine, Fisheries and Livestock, Cianjur Regency

Tabel
Table 5.3.11

Rumah Tangga Peternakan Menurut Jenis Ternak (RTP) di Kabupaten Cianjur, 2022
Animal Husbandry Households by Type of Livestock (RTP) in Cianjur Regency, 2022

Kecamatan Subdistrict	Sapi Potong	Sapi Perah	Kerbau	Kambing	Domba
(1)	(2)	(3)	(4)	(5)	(6)
Agrabinta	2.821	-	264	1.077	3.689
Leles	1.211	-	114	746	2.606
Sindangbarang	302	-	295	672	2.145
Cidaun	605	-	537	1.058	3.429
Naringsgul	5	-	214	374	2.239
Cibinong	52	-	39	379	1.189
Cikadu	11	-	76	354	885
Tanggeung	11	-	76	354	885
Pasirkuda	12	-	2	271	1.028
Kadupandak	97	-	118	389	1.663
Cijati	80	-	96	319	1.303
Takokak	12	-	151	595	2.431
Sukanagara	67	-	134	429	2.617
Pagelaran	27	-	212	406	1.250
Campaka	157	-	129	297	1.431
Campakamulya	157	-	129	297	1.431
Cibeber	11	-	108	283	1.162
Warungkondang	5	2	48	358	1.490
Gekbrong	4	4	39	293	1.160
Cilaku	24	-	145	220	2.627
Sukaluyu	24	-	145	220	2.627
Bojongpicung	5	-	58	307	1.161
Haurwangi	2	-	2	168	516
Ciranjang	6	-	277	382	1.372
Mande	18	-	287	698	1.495
Karantengah	3	-	40	269	1.488
Cianjur	3	-	32	92	450
Cugenang	3	-	32	92	450
Pacet	23	87	79	240	1.176
Cipanas	20	82	70	151	922
Sukaresmi	22	105	271	313	1.584
Cikalongkulon	53	-	252	679	1.350
Kabupaten Cianjur Cianjur Regency	5.853	280	4.471	12.782	51.251

Lanjutan Tabel/Continued Table 5.3.11

Kecamatan Subdistrict	Ayam Ras Pedaging	Ayam Ras Petelur	Ayam Buras	Itik
(1)	(2)	(3)	(4)	(5)
Agrabinta	-	-	2.052	179
Leles	-	-	1.462	175
Sindangbarang	-	-	4.338	242
Cidaun	-	-	4.179	238
Naringgul	-	-	2.182	186
Cibinong	-	-	2.526	191
Cikadu	-	-	2.840	189
Tanggeung	-	-	2.840	189
Pasirkuda	-	-	348	148
Kadupandak	-	-	2.783	237
Cijati	-	-	1.855	212
Takokak	-	-	3.905	175
Sukanagara	-	-	3.898	196
Pagelaran	-	-	4.562	223
Campaka	-	-	6.076	199
Campakamulya	-	-	6.076	199
Cibeber	42	-	3.288	201
Warungkondang	12	18	2.149	327
Gekbrong	16	1	1.517	293
Cilaku	12	-	2.409	331
Sukaluyu	12	-	2.409	331
Bojongpicung	18	1	4.075	411
Haurwangi	2	-	267	152
Ciranjang	-	-	2.515	268
Mande	52	3	4.822	346
Karantengah	23	1	5.018	429
Cianjur	20	4	1.493	218
Cugenang	20	4	1.493	218
Pacet	31	4	2.688	245
Cipanas	15	1	2.199	239
Sukaesmi	-	-	3.881	208
Cikalongkulon	15	12	5.815	651
Kabupaten Cianjur Cianjur Regency	290	49	97.960	8.046

Sumber/Source: Dinas Kelautan Perikanan Dan Peternakan Kabupaten Cianjur/
Department of Marine, Fisheries and Livestock, Cianjur Regency

5.4 PERIKANAN FISHERIES

Tabel 5.4.1 Data Luas Areal Perikanan di Kabupaten Cianjur, 2022
Table 5.4.1 Data on Fishery Area in Cianjur Regency, 2022

Kecamatan Subdistrict	Pembenhian Jumlah Areal (Ha)	Tambak (Ha)	KAT /Kolam Air Tenang (Ha)
(1)	(2)	(3)	(4)
Agrabinta	-	2.000.000	350.000
Leles	-	-	70.000
Sindangbarang	300	250.000	292.500
Cidaun	200	950.000	140.000
Naringgul	100	-	320.000
Cibinong	-	-	560.000
Cikadu	-	-	600.000
Tanggeung	200	-	170.000
Pasirkuda	-	-	280.000
Kadupandak	-	-	560.000
Cijati	-	-	340.000
Takokak	1.000	-	360.000
Sukanagara	1.000	-	41.500
Pagelaran	-	-	610.000
Campaka	200	-	440.000
Campakamulya	400	-	450.000
Cibeber	1.200	-	452.000
Warungkondang	500	-	450.000
Gekbrong	400	-	280.000
Cilaku	400	-	511.000
Sukaluyu	200	-	590.000
Bojongpicung	300	-	990.000
Haurwangi	1.700	-	330.000
Ciranjang	2.000	-	980.000
Mande	5.000	-	680.000
Karagtengah	3.000	-	1.230.000
Cianjur	-	-	440.000
Cugenang	-	-	170.000
Pacet	-	-	232.500
Cipanas	-	-	120.000
Sukaresmi	3.000	-	420.500
Cikalongkulon	-	-	900.000
Kabupaten Cianjur Cianjur Regency	21.100	3.200.000	14.360.000

Lanjutan Tabel/Continued Table 5.4.1

Kecamatan Subdistrict	Sawah (Ha)	Keramba (M2)	KAD /Kolam Air Deras (Unit)	KJA /Keramba Jaring Apung (Petak)
(1)	(7)	(8)	(9)	(10)
Agrabinta	1.020.000	-	-	-
Leles	1.018.700	-	-	-
Sindangbarang	520.000	-	-	-
Cidaun	2.985.300	-	-	-
Naringgul	290.700	-	-	-
Cibinong	240.000	-	-	-
Cikadu	130.000	-	-	-
Tanggeung	1.100.000	-	-	-
Pasirkuda	2.100.000	-	-	-
Kadupandak	1.937.300	-	-	-
Cijati	1.642.000	-	-	-
Takokak	360.000	-	-	-
Sukanagara	295.000	-	-	-
Pagelaran	3.110.000	-	-	-
Campaka	970.800	-	-	-
Campakamulya	465.800	-	-	-
Cibeber	8.510.000	75	-	-
Warungkondang	10.206.100	53	-	-
Gekbrong	6.806.000	-	-	-
Cilaku	10.098.100	-	-	-
Sukaluyu	7.707.500	-	-	33.516
Bojongpicung	11.914.000	-	-	-
Haurwangi	1.450.000	-	-	204.036
Ciranjang	8.008.800	70	-	235.592
Mande	7.593.300	30	-	1.246.364
Karangtengah	11.335.500	150	-	-
Cianjur	6.450.000	750	170	-
Cugenang	4.030.000	10	230	-
Pacet	125.100	-	80	-
Cipanas	220.000	-	80	-
Sukaresmi	2.810.000	-	160	-
Cikalongkulon	9.420.000	40	-	218.344
Kabupaten Cianjur Cianjur Regency	124.870.000	1.178	720	1.937.852

Sumber/Source: Dinas Kelautan Perikanan Dan Peternakan Kabupaten Cianjur/
Department of Marine, Fisheries and Livestock, Cianjur Regency

Tabel
Table 5.4.2

Data Produksi Perikanan Budidaya di Kabupaten Cianjur, 2021
Aquaculture Production Data in Cianjur Regency, 2021

Kecamatan Subdistrict	Pembenihan (Ekor)	Tambak (Ton)	KAT /Kolam Air Tenang (Ton)	Sawah (Ton)
(1)	(2)	(3)	(4)	(5)
Agrabinta	-	614,00	230,00	22,00
Leles	9.000,00	-	-	-
Sindangbarang	-	439,12	370,00	34,00
Cidaun	-	278,88	-	80,00
Naringgul	3.117,10	-	445,00	23,00
Cibinong	11.429,37	-	350,00	23,00
Cikadu	-	-	145,00	34,00
Tanggeung	19.741,65	-	-	34,00
Pasirkuda	12.468,41	-	-	23,00
Kadupandak	25.975,85	-	450,00	150,00
Cijati	11.000,00	-	266,00	-
Takokak	-	-	369,00	34,00
Sukanagara	45.717,50	-	500,00	74,00
Pagelaran	22.858,75	-	390,00	49,00
Campaka	56.980,00	-	788,00	65,00
Campakamulya	-	-	207,26	34,00
Cibeber	111.980,71	-	636,23	631,00
Warungkondang	711.301,00	-	2.300,00	848,00
Gekbrong	23.000,00	-	450,00	830,00
Cilaku	12.988,13	-	301,00	14,00
Sukaluyu	12.003,60	-	333,00	51,00
Bojongpicung	2.986.063,00	-	7.000,00	1.100,00
Haurwangi	12.000,00	-	250,00	13,00
Ciranjang	342.881,22	-	2.100,00	140,00
Mande	329.900,00	-	8.000,00	1.026,00
Karangtengah	3.580.536,19	-	12.789,00	625,00
Cianjur	342.881,22	-	7.776,19	443,00
Cugenang	113.980,00	-	578,00	157,00
Pacet	5.195,17	-	398,00	-
Cipanas	6.239,00	-	288,32	25,00
Sukaesmi	-	-	321,00	24,00
Cikalongkulon	118.197,14	-	2.546,00	43,00
Kabupaten Cianjur Cianjur Regency	8.927.435,00	1.332,00	50.577,00	6.649,00

Lanjutan Tabel/Continued Table 5.4.2

Kecamatan Subdistrict	Keramba (Ton)	KAD /Kolam Air Deras (Ton)	KJA /Keramba Jaring Apung (Ton)
(1)	(6)	(7)	(8)
Agrabinta	-	-	-
Leles	-	-	-
Sindangbarang	-	-	-
Cidaun	-	-	-
Naringgul	-	-	-
Cibinong	-	-	-
Cikadu	-	-	-
Tanggeung	-	-	-
Pasirkuda	-	-	-
Kadupandak	-	-	-
Cijati	-	-	-
Takokak	-	-	-
Sukanagara	-	-	-
Pagelaran	-	-	-
Campaka	-	-	-
Campakamulya	-	-	-
Cibeber	-	-	-
Warungkondang	-	-	-
Gekbrong	-	-	-
Cilaku	-	-	-
Sukaluyu	-	-	-
Bojongpicung	-	-	-
Haurwangi	-	-	-
Ciranjang	-	-	21.000,00
Mande	-	-	34.708,09
Karagtengah	-	-	-
Cianjur	20,80	-	-
Cugenang	-	37,10	-
Pacet	-	-	-
Cipanas	-	-	-
Sukaresmi	-	-	-
Cikalongkulon	-	-	20.455,00
Kabupaten Cianjur Cianjur Regency	20,80	37,10	76.163,09

Sumber/Source: Dinas Kelautan Perikanan Dan Peternakan Kabupaten Cianjur/
Department of Marine, Fisheries and Livestock, Cianjur Regency

Tabel
Table 5.4.3

Produksi Benih Ikan Per Kecamatan (Kg) di Kabupaten Cianjur 2021
Fish Seed Production Per District (Kg) in Cianjur Regency 2021

Kecamatan Subdistrict	Pembenihan Jumlah Areal (Ha)		Produksi Pembenihan (1000 Ekor)
	Pokok	Pungut	
(1)	(2)	(3)	(4)
Agrabinta	-	-	-
Leles	10,00	10,00	9.000,00
Sindangbarang	-	-	-
Cidaun	4,75	4,75	-
Naringgul	1,30	1,30	3.117,10
Cibinong	4,00	4,00	11.429,37
Cikadu	-	-	-
Tanggeung	5,20	5,20	19.741,65
Pasirkuda	3,20	3,20	12.468,41
Kadupandak	15,20	15,20	25.975,85
Cijati	13,20	13,20	11.000,00
Takokak	-	-	-
Sukanagara	1,75	1,75	45.717,50
Pagelaran	7,10	7,10	22.858,75
Campaka	4,70	4,70	56.980,00
Campakamulya	-	-	-
Cibeber	5,20	5,20	111.980,71
Warungkondang	6,10	6,10	711.301,00
Gekbrong	3,10	3,10	23.000,00
Cilaku	3,00	3,00	12.988,13
Sukaluyu	8,50	8,50	12.003,60
Bojongpicung	65,00	65,00	2.986.063,00
Haurwangi	5,00	5,00	12.000,00
Ciranjang	10,00	10,00	342.881,22
Mande	5,80	5,80	329.900,00
Karantengah	70,70	70,70	3.580.536,19
Cianjur	13,40	13,40	342.881,22
Cugenang	7,42	7,42	113.980,00
Pacet	2,00	2,00	5.195,17
Cipanas	1,80	1,80	6.239,00
Sukaresmi	-	-	-
Cikalongkulon	7,00	7,00	118.197,14
Kabupaten Cianjur Cianjur Regency	284,42	284,42	8.927.435,00

Sumber/Source: Dinas Kelautan Perikanan Dan Peternakan Kabupaten Cianjur/
Department of Marine, Fisheries and Livestock, Cianjur Regency

Lanjutan Tabel/Continued Table 5.4.3

Kecamatan Subdistrict	Induk (1000/Ekor)				
	Mas	Nila	Nilem	Lele	Bawal
(1)	(5)	(6)	(7)	(8)	(9)
Agrabinta					
Leles					
Sindangbarang					
Cidaun					
Naringgul					
Cibinong					
Cikadu					
Tanggeung					
Pasirkuda					
Kadupandak					
Cijati					
Takokak					
Sukanagara					
Pagelaran					
Campaka					
Campakamulya					
Cibeber					
Warungkondang					
Gekbrong					
Cilaku					
Sukaluyu					
Bojongpicung	266,46	190,00			
Haurwangi					
Ciranjang					
Mande					
Karantengah	190,00	72,76	0,17	20,00	7,00
Cianjur		10,00		1,54	
Cugenang					
Pacet					
Cipanas					
Sukaresmi					
Cikalongkulon					
Kabupaten Cianjur Cianjur Regency	456,46	-	0,17	21,54	7,00

Sumber/Source: Dinas Kelautan Perikanan Dan Peternakan Kabupaten Cianjur/
Department of Marine, Fisheries and Livestock, Cianjur Regency

Lanjutan Tabel/*Continued Table* 5.4.3

Kecamatan <i>Subdistrict</i>	Induk (1000/Ekor)				
	Tawes (10)	Gurame (11)	Patin (12)	Udang (13)	Boboso (14)
(1)	(10)	(11)	(12)	(13)	(14)
Agrabinta					
Leles					
Sindangbarang				1,09	
Cidaun					
Naringgul					
Cibinong					
Cikadu					
Tanggeung					
Pasirkuda					
Kadupandak					
Cijati					
Takokak					
Sukanagara					
Pagelaran					
Campaka					
Campakamulya					
Cibeber					
Warungkondang					
Gekbrong					
Cilaku					
Sukaluyu					
Bojongpicung					
Haurwangi					
Ciranjang					
Mande					0,01
Karantengah	0,19				
Cianjur		0,18	0,12		
Cugenang					
Pacet					
Cipanas					
Sukaesmi					
Cikalongkulon					
Kabupaten Cianjur <i>Cianjur Regency</i>	0,19	0,18	0,12	1,09	0,01

Lanjutan Tabel/Continued Table 5.4.3

Kecamatan Subdistrict	Induk (1000/Ekor)		Jumlah/ Total
	Bandeng	Grass carp	
(1)	(15)	(16)	(17)
Agrabinta			...
Leles			...
Sindangbarang			...
Cidaun			...
Naringgul			...
Cibinong			...
Cikadu			...
Tanggeung			...
Pasirkuda			...
Kadupandak			...
Cijati			...
Takokak			...
Sukanagara			...
Pagelaran			...
Campaka			...
Campakamulya			...
Cibeber			...
Warungkondang			...
Gekbrong			...
Cilaku			...
Sukaluyu			...
Bojongpicung			...
Haurwangi			...
Ciranjang			...
Mande	0.01	0.01	...
Karangtengah			...
Cianjur			...
Cugenang			...
Pacet			...
Cipanas			...
Sukaesmi			...
Cikalongkulon			...
Kabupaten Cianjur Cianjur Regency	0.01	0.01	

Sumber/Source: Dinas Kelautan Perikanan Dan Peternakan Kabupaten Cianjur/
Department of Marine, Fisheries and Livestock, Cianjur Regency

Tabel
Table 5.4.4

Rumah Tangga Perikanan di Kabupaten Cianjur, 2021
Fisheries Household in Cianjur Regency, 2021

Kecamatan Subdistrict	Pembenihan Jumlah Areal	Tambak	KAT /Kolam Air Tenang	Sawah	Keramba
(1)	(2)	(3)	(4)	(5)	(6)
Agrabinta		37	35	102	
Leles	10		32	101	
Sindangbarang		35	29	52	
Cidaun	5	28		296	
Naringgul	1		32	29	
Cibinong	4		196	24	
Cikadu			60		
Tanggeung	5			110	
Pasirkuda	13		155	100	
Kadupandak	15		194	194	
Cijati	13		107	165	
Takokak			126	36	
Sukanagara	2		97		
Pagelaran	7		88	311	
Campaka	5		96	97	
Campakamulya			100		
Cibeber	5		340	600	
Warungkondang	6		45	1.021	
Gekbrong	13		28	780	
Cilaku	13		51	230	
Sukaluyu	19		228	200	
Bojongpicung	295		407	1.204	
Haurwangi	15		99	145	
Ciranjang	10		258	809	
Mande	116		314	767	
Karantengah	272		857	1.145	
Cianjur	13		243	400	81
Cugenang	7		252	403	
Pacet	2		55		
Cipanas	12		71		
Sukaresmi			125	281	
Cikalongkulon	7		78	300	
Kabupaten Cianjur Cianjur Regency	885	100	4.798	9.901	81

Lanjutan Tabel/Continued Table 5.4.4

Kecamatan Subdistrict	KAD /Kolam Air Deras (Ton)	KJA /Keramba Jaring Apung (Ton)
(1)	(7)	(8)
Agrabinta		
Leles		
Sindangbarang		
Cidaun		
Naringgul		
Cibinong		
Cikadu		
Tanggeung		
Pasirkuda		
Kadupandak		
Cijati		
Takokak		
Sukanagara		
Pagelaran		
Campaka		
Campakamulya		
Cibeber		
Warungkondang		
Gekbrong		
Cilaku		
Sukaluyu		
Bojongpicung		
Haurwangi		
Ciranjang		347
Mande		1.493
Karangtengah		
Cianjur		
Cugenang	30	
Pacet		
Cipanas		
Sukaresmi		
Cikalongkulon		540
Kabupaten Cianjur Cianjur Regency	30	2.380


Sumber/Source: Dinas Kelautan Perikanan Dan Peternakan Kabupaten Cianjur/
Department of Marine, Fisheries and Livestock, Cianjur Regency

6

INDUSTRI, PERTAMBANGAN, DAN ENERGI

Industry, Mining and Energy

Jumlah pemakaian listrik
di Kabupaten Cianjur selama
2022 adalah sebesar
1.052.848.014 kWh



Jumlah air bersih yang disalurkan
oleh PDAM Kabupaten Cianjur
sampai akhir tahun 2022
adalah **9.812.340 m³**



PENJELASAN TEKNIS

1. Pengumpulan data industri besar dan sedang dilakukan melalui Survei Industri Besar dan Sedang yang dilaksanakan setiap tahun secara lengkap (sensus) sejak tahun 1975. Survei Industri Besar dan Sedang mencakup semua perusahaan industri yang mempunyai tenaga kerja 20 orang atau lebih dengan menggunakan kuesioner II A.
2. Klasifikasi industri yang digunakan dalam survei ini berdasar kepada Klasifikasi Baku Lapangan Usaha Indonesia (KBLI). KBLI adalah klasifikasi lapangan usaha yang berdasar kepada International Standard Industrial Classification of All Economic Activities (ISIC) revisi 4 yang telah disesuaikan dengan kondisi Indonesia.
3. Industri manufaktur adalah suatu kegiatan ekonomi yang melakukan kegiatan mengubah suatu barang dasar secara mekanis, kimia, atau dengan tangan sehingga menjadi barang jadi/setengah jadi, dan atau barang yang kurang nilainya menjadi barang yang lebih tinggi nilainya, dan sifatnya lebih dekat kepada pemakai akhir. Termasuk dalam kegiatan ini adalah jasa industri dan pekerjaan perakitan.
4. Jasa industri adalah kegiatan industri yang melayani keperluan pihak lain. Pada kegiatan ini bahan baku disediakan oleh pihak lain sedangkan pihak pengolah hanya melakukan pengolahannya dengan mendapat imbalan

TECHNICAL NOTES

1. *Data collection of large and medium scale manufacturing is conducted through The Large and Medium Manufacturing Establishment Survey that has been done annually for all industries (census) since 1975. Large and Medium Manufacturing Establishment Survey covers all manufactures/industries with 20 workers or more by questionnaire II A.*
2. *The industrial classification adopted in this survey refers to the Klasifikasi Baku Lapangan Usaha Indonesian (KBLI). KBLI is classification of economic activities based on the International Standard Industrial Classification of All Economic Activities (ISIC rev 4) that has been modified according to the local condition in Indonesian.*
3. *Manufacturing industry is defined as an economic activity processing basic goods mechanically, chemicals or manually into final or intermediate goods. It is also defined as processing of lower value goods into higher value goods as final or intermediate products. The activities also include services for manufacturing and assembling.*
4. *Services for manufacturing is defined as a manufac-turing activity which serving other manufacturing establishments. In this case, raw materials are supplied by others while the workers are paid as a compensation for processing raw materials.*
5. *A manufacturing establishment is defined as a production unit engaged in economic activity.*

sebagai balas jasa (upah maklon).

5. Perusahaan atau usaha industri adalah suatu unit (kesatuan) usaha yang melakukan kegiatan ekonomi. bertujuan menghasilkan barang atau jasa. terletak pada suatu bangunan atau lokasi tertentu. dan mempunyai catatan administrasi tersendiri mengenai produksi dan struktur biaya serta ada seorang atau lebih yang bertanggung jawab atas usaha tersebut.
6. Industri manufaktur dikelompokkan ke dalam 4 golongan berdasarkan banyaknya pekerja. yaitu: industri besar (100 orang pekerja atau lebih). industri sedang/menengah (20–99 orang pekerja). industri kecil (5–19 orang pekerja). dan industri mikro (1–4 orang pekerja).
7. Pelanggan adalah individu atau kelompok. baik rumah tangga. perusahaan atau institusi non profit yang membeli air bersih dari perusahaan air bersih.
8. Air disalurkan adalah volume air bersih dari perusahaan air bersih
9. Wisatawan mancanegara (wisman) ialah setiap pengunjung yang mengunjungi suatu negara di luar tempat tinggalnya. didorong oleh satu atau beberapa keperluan tanpa bermaksud memperoleh penghasilan di tempat yang dikunjungi dan lamanya kunjungan tersebut tidak lebih dari satu tahun (12 bulan). Definisi ini mencakup 2 (dua) kategori wisatawan mancanegara. yaitu :

producing goods or services. located in a building or in a certain location. keeping a business record concerning the production and cost structure. and having a person or more that are responsible to those activities.

6. *Manufacturing industries are categorized into four groups. based on the number of employees: large scale manufacturing (100 employees or more). medium scale manufacturing (20–99 employees). small scale manufacturing (5–19 employees). and micro industry (1–4 employees).*
7. *Customers are individuals or groups. whether household. company or non-profit institutions that buy water supply from water supply establishment.*
8. *Distributed water is the volume of water supply from water supply establishment.*
9. *International Visitor is any person visiting a country other than his usual place of residence for any reason other than for earning income in the country visited. and the length of stay is no more than one year (12 months). This definition covers two categories of foreign visitors. namely : a. "Tourist" is any visitor staying for at least 24 hours. but no more than one year. in the country visited. with the intention of visiting. and for any of these purposes: Pleasure. recreation and sports. Business. visiting friends and relatives. missions. attending meetings. conferences. visit for health reasons and study.*

- a. Wisatawan (turis) ialah setiap pengunjung seperti definisi di atas yang tinggal paling sedikit 24 jam. akan tetapi tidak lebih dari 1 (satu) tahun di tempat yang dikunjungi. dengan maksud antara lain: berlibur. rekreasi. olah raga. bisnis. menghadiri pertemuan. studi. dan kunjungan dengan alasan kesehatan.
- b. Excursionist ialah setiap pengunjung seperti definisi di atas yang tinggal kurang dari 24 jam di tempat yang dikunjungi (termasuk "Cruise passengers"). Cruise Passengers ialah setiap pengunjung yang tiba di suatu negara di mana mereka tidak menginap di akomodasi yang tersedia di negara tersebut. misalnya dengan kapal laut.
10. Rata-rata lama tinggal adalah rata-rata waktu tinggal wisatawan mancanegara di Indonesia untuk satu kali kunjungan.
11. Usaha penyediaan akomodasi adalah usaha yang menyediakan pelayanan penginapan yang dapat dilengkapi dengan pelayanan pariwisata lainnya. Usaha penyediaan akomodasi dapat berupa hotel, vila, pondok wisata, bumi perkemahan, persinggahan karavan, dan akomodasi lainnya yang digunakan untuk tujuan pariwisata.
12. Hotel adalah penyediaan akomodasi secara harian berupa kamar-kamar di dalam satu
- b. "Excursionist" is any visitor staying less than 24 hours in the country visited including. "Cruise Passengers". i.e. visitors arriving in a country without staying in Passengers". i.e. visitors arriving in a country without staying in any accommodation available in the visited country.
10. Average length of stay is the average stay duration of foreign visitor in Indonesia for one trip.
11. The business of providing accommodation is a business that provides specialty services that can be equipped with other tourism services. It includes hotel, villa, cottage, camping, caravan stop, and other accommodation that are used for tourism purposes.
12. Hotel is a daily supply of accommodation rooms within a building

bangunan yang dapat dilengkapi dengan jasa pelayanan makan dan minum, kegiatan hiburan dan atau fasilitas lainnya. Hotel terdiri dari hotel berbintang dan hotel non- bintang.

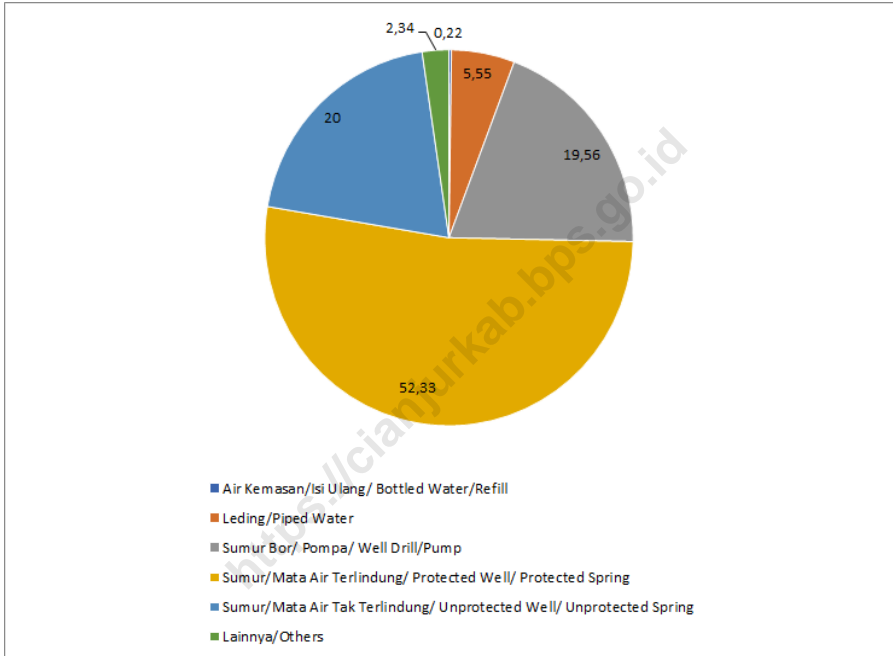
which can be equipped with eating and drinking services, entertainment activities and/or other facilities. Hotel consists of a classified hotel and a non-classified hotel.

13. Hotel bintang adalah usaha penyediaan jasa pelayanan penginapan, makan minum serta jasa lainnya bagi umum dengan menggunakan sebagian atau seluruh bangunan. Usaha ini dikelola secara komersial serta memenuhi ketentuan persyaratan sebagai hotel bintang (termasuk berlian) yang ditetapkan dalam surat keputusan instansi yang membinanya. Misalnya hotel bintang lima, hotel bintang empat dan seterusnya.
14. Tingkat penghunian kamar hotel adalah persentase banyaknya malam kamar yang dihuni terhadap banyaknya malam kamar yang tersedia.
15. Rata-rata lamanya tamu menginap adalah banyaknya malam tempat tidur yang terpakai (malam tamu) dengan banyaknya tamu yang menginap di hotel atau akomodasi lainnya.

13. *A star hotel is the business of providing an accommodation, eating and drinking as well as other services for the public by using a building or a part of a building. It is managed commercially and meets specified requirements as a star hotel (including diamonds) set forth in the decree of fostering agency. For example, five star hotel, four star hotel, and so on.*
14. *Room occupancy rate is the number of room-nights occupied divided by the number of room-nights available, multiplied by 100 percent.*
15. *Average length of stay is the number of bed-nights used (guest night) divided by the number of guests coming to spend the night at the accommodation.*

Gambar 6.1
Figures

Distribusi Persentase Rumah Tangga Menurut Sumber Air Utama yang untuk Mandi/Cuci/dll, 2022
Distribution of Household Percentage by Main Water Source for Bathing/Washing/etc, 2022



Sumber/Source : Survei Sosial Ekonomi Nasional (SUSENAS)

Tabel
Table 6.1

Listrik Terjual (KWh) PT. PLN (Persero) pada Cabang PLN di Kabupaten Cianjur, 2021-2022
Electricity Sold (Kwh) of PT. PLN (Persero) at PLN Branch in Cianjur Regency, 2021-2022

Tahun Year	Listrik Terjual Electricity Sold (KWh)
(1)	(2)
2021	1.035.688.506
2022	1.052.848.014

Sumber/Source: PT.PLN (Persero)

<https://cianjurkab.bps.go.id>

Tabel
Table 6.2**Jumlah Pelanggan Listrik Menurut Kecamatan di Kabupaten
Cianjur, 2018–2022**
**Number of Electricity Customers by Subdistrict, in Cianjur Re-
gency 2018-2022**

Kecamatan Subdistrict	2018	2019	2020	2021	2022
(1)	(2)	(3)	(4)	(5)	(6)
Agrabinta	7098	7803	8187
Leles	8774	9244	9538
Sindangbarang	14070	15552	16064
Cidaun	16887	19368	19849
Naringgul	10369	11637	12438
Cibinong	14468	16243	16729
Cikadu	8179	9162	9621
Tanggeung	12186	13165	13604
Pasirkuda	8341	8900	9183
Kadupandak	12188	13221	13633
Cijati	9508	10503	10967
Takokak	12301	12811	13398
Sukanagara	14880	15465	16214
Pagelaran	16878	18016	19107
Campaka	18325	19241	20089
Campakamulya	5709	6058	6278
Cibeber	20002	20803	21450
Warungkondang	22721	23542	24524
Gekbrong	12152	13128	14041
Cilaku	39618	41436	43038
Sukaluyu	19405	20713	22056
Bojongpicung	20367	21098	22082
Haurwangi	13317	13887	14600
Ciranjang	23705	24661	26031
Mande	18240	19066	19974
Karantengah	38918	40909	42823
Cianjur	67863	70050	73033
Cugenang	28110	29071	29939
Pacet	27010	27776	28473
Cipanas	41950	43181	44218
Sukaesmi	18680	19576	20227
Cikalongkulon	25945	27075	28357
Kabupaten Cianjur Cianjur Regency	628164	662361	689755	726196	738374

Sumber/Source: PT.PLN (Persero)

Tabel
Table 6.3

Jumlah Pemakaian Listrik Berdasarkan Golongan Tarif di Kabupaten Cianjur, 2022
Total Electricity Usage Based on Tariff Groups in Cianjur Regency, 2022

Golongan Tarif Tariff Groups	Pelanggan Customer	Pemakaian Usage (kWH)
(1)	(2)	(3)
Sosial/ Social	23.082	37.312.796
Rumah Tangga/ Household	684.670	657.246.916
Bisnis/ Business	27.678	152.131.254
Industri/ Industry	410	193.174.598
Publik/ Public	2.418	11.103.959
Layanan Khusus/ Special Service	116	1.878.490
Jumlah Total	738.374	1.052.848.014

Sumber/Source: PT.PLN (Persero)

Tabel 6.4 Jumlah Pelanggan dan Air yang Disalurkan Menurut Cabang di Kabupaten Cianjur, 2022
Table 6.4 Number of Customers and Distributed Water by Branch in Cianjur Regency, 2022

Cabang Branch	Pelanggan Number of Customers	Air Disalurkan Distributed Water (m ³)
(2)	(3)	(4)
Sindangbarang	260	458734
Cidaun	218	65266
Tanggeung	1047	109207
Sukanagara	3686	398505
Cibeber	1532	254628
Warungkondang	2284	949079
Cilaku	7624	1288510
Ciranjang	6407	1602463
Karangtengah	4645	857689
Cianjur	12027	2927891
Pacet	8439	711221
Cikalongkulon	1342	160336
Dinas/Instansi/Perusahaan Swasta Lainnya	211	28811
Kabupaten Cianjur Cianjur Regency	49722	9812340

Sumber/Source: PDAM

Tabel
Table 6.5**Volume Air Bersih yang Disalurkan Menurut Jenis Pelanggan (m³), 2022**
Volume of Clean Water Distributed by Type of Customer (m³), 2022

Jenis Pelanggan <i>Kind of Customer</i>	TRW 1	TRW 2	TRW 3	TRW 4
(1)	(2)	(3)	(4)	(5)
Sosial	31.510	34.435	33.658	25.388
Non Niaga (RT dan IP)	1.433.640	1.436.832	1.436.510	8.015.528
Niaga dan Industri	131.077	130.321	118.571	1.045.800
Khusus (Villa)	59.067	59.117	56.304	725.624
Jumlah/Total	1.655.294	1.660.705	1.645.043	9.812.340

Sumber/Source: PDAM

Tabel
Table 6.6**Pendapatan Air Bersih yang Disalurkan Menurut Jenis Pelanggan (Juta Rupiah), 2022**
Distributed Clean Water Revenue by Type of Customer (Million Rupiah), 2022

Jenis Pelanggan <i>Kind of Customer</i>	TRW 1	TRW 2	TRW 3	TRW 4
(1)	(2)	(3)	(4)	(5)
Sosial	110	119	116	95
Non Niaga (RT dan IP)	12.217	12.535	12.518	11.840
Niaga dan Industri	2.587	2.396	2.406	2.409
Khusus (Villa)	1.387	1.381	1.381	1.315
Jumlah/Total	16.301	16.431	16.421	15.659

Sumber/Source: PDAM

Tabel
Table 6.7**Distribusi Persentase Rumah Tangga Menurut Sumber Air Utama yang untuk Mandi/Cuci/dll, 2022**
Distribution of Household Percentage by Main Water Source for Bathing/Washing/etc, 2022

Sumber Air Utama <i>Water Source</i>	Persentase (%)
(1)	(2)
Air Kemasan/Isi Ulang/ <i>Bottled Water/Refill</i>	0,22
Leding/Piped Water	5,55
Sumur Bor/ <i>Pompa/ Well Drill/Pump</i>	19,56
Sumur/Mata Air Terlindung/ <i>Protected Well/ Protected Spring</i>	52,33
Sumur/Mata Air Tak Terlindung/ <i>Unprotected Well/ Unprotected Spring</i>	20,00
Lainnya/Others	2,34
Jumlah/Total	100

Catatan/Note: Lainnya termasuk air permukaan (sungai, danau, waduk, kolam, irigasi), air hujan, dll/ *Others include surface water (rivers, lakes, reservoirs, ponds, irrigation), rainwater, etc.*

Sumber/Source: BPS, Survei Sosial Ekonomi Nasional (Susenas) Maret/BPS-Statistics Indonesia, National Socioeconomic Survey March

7

PARIWISATA *Tourism*



Jumlah rumah makan/restoran
di Kabupaten Cianjur tahun
2022 sebanyak
373

Jumlah objek wisata
di Kabupaten Cianjur tahun
2022 sebanyak
150



LET'S GO TRAVEL

PENJELASAN TEKNIS**TECHNICAL NOTES**

1. Kendaraan bermotor adalah setiap kendaraan yang digerakkan oleh peralatan teknik yang ada pada kendaraan tersebut. biasanya digunakan untuk angkutan orang atau barang di atas jalan raya selain kendaraan yang berjalan di atas rel. Kendaraan bermotor yang dicatat adalah semua jenis kendaraan kecuali kendaraan bermotor TNI/Polri dan Korps Diplomatik.
 2. Mobil penumpang adalah setiap kendaraan bermotor yang dilengkapi dengan tempat duduk untuk sebanyak-banyaknya delapan orang. tidak termasuk tempat duduk untuk pengemudi. baik dilengkapi atau tidak dilengkapi bagasi.
 3. Mobil bis adalah setiap kendaraan bermotor yang dilengkapi dengan tempatdudukuntuklebihdaridelapan orang. tidak termasuk tempat duduk untuk pengemudi. baik dilengkapi atau tidak dilengkapi bagasi.
 4. Mobil truk adalah setiap kendaraan bermotor yang digunakan untuk angkutan barang. selain mobil penumpang. mobil bis dan kendaraan bermotor roda dua.
 5. Kereta api adalah kendaraan dengan tenaga gerak (listrik. diesel atau tenaga uap) yang berjalan sendiri maupun dirangkaikan dengan kendaraan lain.yang akan atau sedang bergerak di atas rel. terdiri dari kereta penumpang dan kereta barang.
 6. Kilometer penumpang adalah
1. *Motor vehicles are any kind of vehicles motorized by machine set up in those vehicles. they are usually used for transporting peoples or goods on roads except vehicles moving along a railway line. The data cover all kinds of motor vehicles except those belong to Indonesia Army Force Indonesian State Police and Diplomatic Corps.*
 2. *Passenger cars are any motor vehicles with no more than eight seats. excluding seat for driver. it can be with or without hoot.*
 3. *Buses are large passenger cars having seats for more than eight passengers. excluding seat for driver. it can be with or without hoot.*
 4. *Trucks are any motor vehicles used to transport goods excluding passenger cars. buses. and motorcycles.*
 5. *Train is a coach or a number of coaches joined together. moving along a railway line. It can be passenger train or freight train.*
 6. *Passenger kilometer is total*

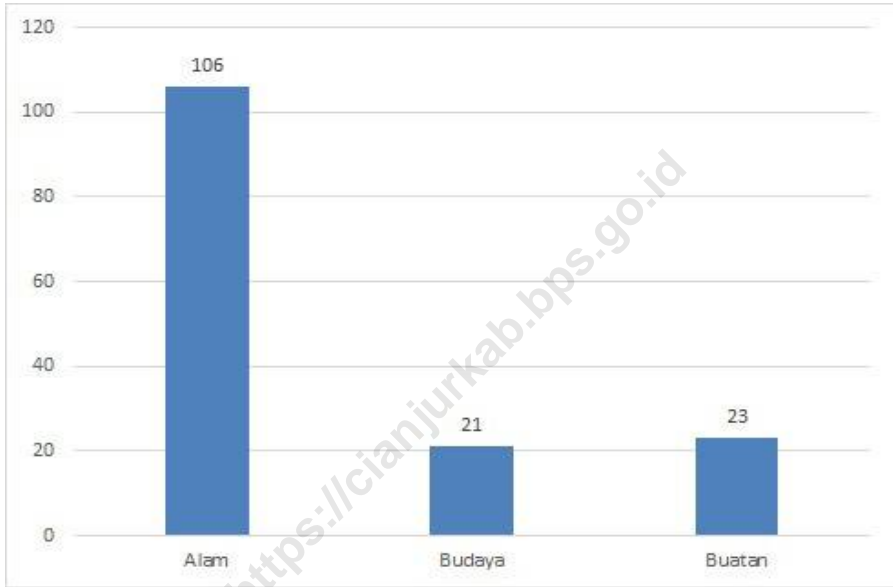
jumlah kilometer dari semua penumpang yang berangkat. Besaran ini merupakan penjumlahan jarak asal tujuan masing-masing penumpang.

passenger. This measurement is the sum of distance between the place of origin and the place of destination taken by all passengers

<https://cianjurkab.bps.go.id>

Gambar 7.1
Figures

**Jumlah Potensi Obyek dan Daya Tarik Wisata di
Kabupaten Cianjur, 2022**
*Number of Potential Objects and Tourist Attractions in
Cianjur Regency, 2022*



Sumber/Source: Dinas Pariwisata dan Kebudayaan Kabupaten Cianjur/ *Tourism and Culture Office of Cianjur Regency*

Tabel
Table 7.1**Jumlah Rumah Makan/Restoran Menurut Kecamatan di Kabupaten Cianjur, 2019-2022**
Number of Restaurants by Subdistrict in Cianjur Regency, 2019-2022

Kecamatan Subdistrict	2019	2020	2021	2022
(1)	(2)	(3)	(4)	(5)
Agrabinta	...	2
Leles	...	-
Sindangbarang	...	3
Cidaun	...	1
Naringgul	...	-	1	1
Cibinong	...	-
Cikadu	...	-
Tanggeung	...	1
Pasirkuda	...	-
Kadupandak
Cijati	...	-
Takokak	...	-
Sukanagara	...	6	6	6
Pagelaran	...	1
Campaka	...	-	1	1
Campakamulya	...	-
Cibeber	...	1
Warungkondang	...	2	5	5
Gekbrong	...	1
Cilaku	...	5	2	2
Sukaluyu	...	4	2	2
Bojongpicung	...	-
Haurwangi	...	2	1	1
Ciranjang	...	7	9	9
Mande	...	3	18	18
Karangtengah	...	23	39	39
Cianjur	...	94	128	128
Cugenang	...	6	13	13
Pacet	...	37	30	30
Cipanas	...	49	93	93
Sukaresmi	...	1	5	5
Cikalongkulon	...	6	20	20
Kabupaten Cianjur Cianjur Regency	...	255	373	373

Sumber/Source: Dinas Pariwisata dan Kebudayaan Kabupaten Cianjur/Tourism and Culture Office of Cianjur Regency

Tabel
Table 7.2

Jumlah Potensi Obyek dan Daya Tarik Wisata di Kabupaten Cianjur, 2022
Number of Potential Objects and Tourist Attractions in Cianjur Regency, 2022

Kecamatan Subdistrict	Jenis Obyek Daya Tarik Wisata		
	Alam	Budaya	Buatan
(1)	(2)	(3)	(4)
Agrabinta	2
Leles	1
Sindangbarang	7	...	1
Cidaun	5
Naringgul	2	1	...
Cibinong	7
Cikadu	1
Tangeung	4
Pasirkuda	5
Kadupandak	1
Cijati
Takokak	6
Sukanagara	13	3	5
Pagelaran	6
Campaka	3	1	...
Campakamulya	1
Cibeber	1
Warungkondang	4	3	2
Gekbrong	4	2	...
Cilaku	...	1	...
Sukaluyu
Bojongpicung	13	1	...
Haurwangi	2	1	...
Ciranjang	1	1	...
Mande	2	1	1
Karangtengah	2
Cianjur	2	1	4
Cugenang	4	1	1
Pacet	1	1	3
Cipanas	5	1	1
Sukaesmi	3
Cikalongkulon	3	2	...
Kabupaten Cianjur Cianjur Regency	106	21	23

Sumber/Source: Dinas Pariwisata dan Kebudayaan Kabupaten Cianjur/ Tourism and Culture Office of Cianjur Regency

8

TRANSPORTASI DAN KOMUNIKASI

Transportation and Communication

Jumlah penumpang kereta
api di Stasiun Ciranjang
pada tahun 2022
sebanyak **67.903** orang



PENJELASAN TEKNIS

1. Kendaraan bermotor adalah setiap kendaraan yang digerakkan oleh peralatan teknik yang ada pada kendaraan tersebut, digunakan untuk angkutan orang atau barang di atas jalan raya selain kendaraan di atas rel. Kendaraan bermotor yang dicatat adalah semua kendaraan kecuali kendaraan bermotor TNI/Polri dan Korps Diplomatik.
2. Kereta api adalah kendaraan dengan tenaga gerak (listrik, diesel atau tenaga uap) yang berjalan sendiri maupun dirangkai dengan kendaraan lain, yang bergerak di atas rel, terdiri dari kereta penumpang dan barang.
3. Kantor Pos adalah tempat pemberi pelayanan komunikasi tertulis dan atau surat elektronik, layanan paket, layanan logistik, layanan transaksi keuangan, dan layanan keagenan pos untuk kepentingan umum. Rumah pos berfungsi sama seperti kantor pos dan kantor pos pembantu, bedanya rumah pos biasanya terletak di daerah terpencil.
4. Telekomunikasi adalah setiap pemancaran, pengiriman dan atau penerimaan dari setiap informasi dalam bentuk tanda-tanda, isyarat, tulisan, gambar, suara dan bunyi melalui sistem kawat, optik, radio atau sistem elektromagnetik lainnya.

TECHNICAL NOTES

1. *Motor vehicles are any kind of vehicles motorized by machine set up in those vehicles, they are usually used for transporting peoples or goods on roads except vehicles moving along a railway line. The data cover all kinds of motor vehicles except those belong to Indonesia Army Force Indonesian State Police and Diplomatic Corps.*
2. *Train is a coach or a number of coaches joined together, moving along a railway line. It can be passenger train or freight train.*
3. *Post Office is a service provider facility of written communication and or electronic mail, parcelservice, logistics services, financial transaction services, and postal services to the public. Postal house has the same function as the post office and subsidiary of post office, the difference is that postal house is usually located in remote areas.*
4. *Telecommunication includes every transmitting, delivering and or receiving from every information of marking, signal, article, picture, sound and voice through strand of wire system, optic, radio or other electromagnetic system.*

ULASAN

Perhubungan darat merupakan prasarana pengangkutan yang penting untuk memperlancar kegiatan perekonomian. Dengan makin meningkatnya usaha pembangunan maka akan menuntut peningkatan pembangunan jalan untuk memudahkan mobilitas penduduk dan memperlancar lalu lintas barang dari satu daerah ke daerah lain. Di samping itu perhubungan darat merupakan salah satu sektor yang cukup besar perannya karena kontribusinya untuk menembus isolasi suatu daerah untuk pemerataan pembangunan seluruh daerah.

Di Cianjur peranan perhubungan darat cukup dominan terutama untuk menyalurkan produk industri berbagai daerah terutama di Pulau Jawa, dan bahan baku yang melalui pelabuhan laut Tanjung Priok. Selain itu, perhubungan darat sangat dibutuhkan dalam melayani kebutuhan masyarakat terutama menggerakkan perekonomian di pedesaan.

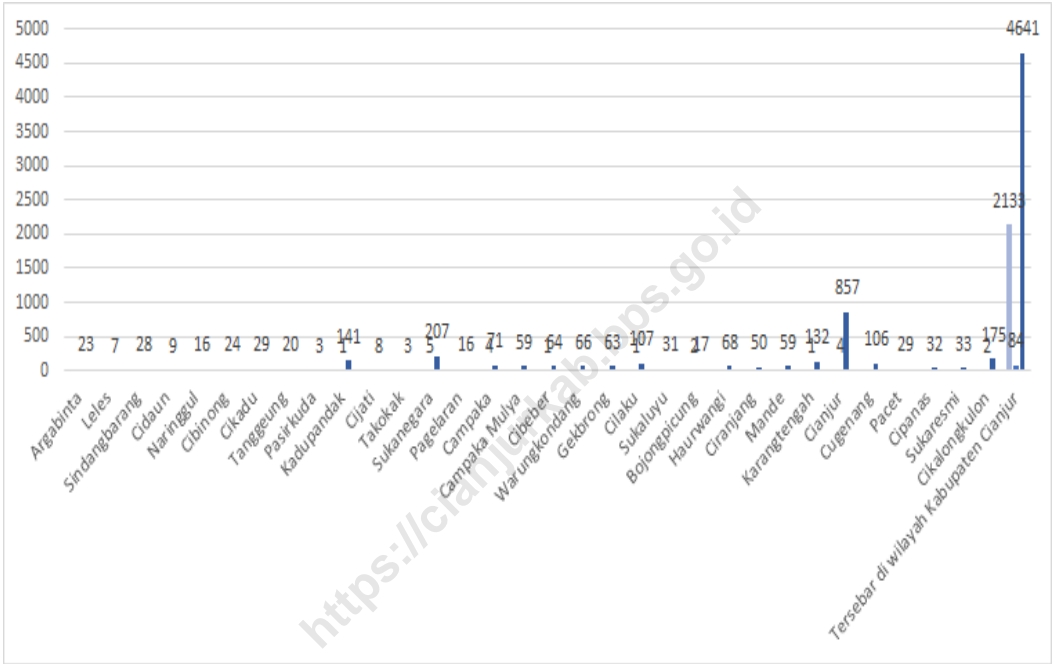
DESCRIPTION

One of the important infrastructures supporting economic activities is the availability of road transportation. Improvement in all aspects of economic development requires more improvement in transportation, especially in road development. This development is intended to facilitate population mobility and distributive trade from one region to another region.

Moreover, road transportation sector plays an important role in Cianjur development by helping to reach an isolated area to get equal share in all sectors of national development. The role of road transportation in Cianjur is very dominant, the main functions of road transportation are to distribute manufacturing product to several region in Java Island and to supply raw material from Tanjung Priok seaport. Beside that, road transportation is needed to fulfill population need especially to accelerate rural economic.

Gambar 8.1
Figures

Banyaknya Penerangan Jalan Umum di Kabupaten Cianjur Tahun 2022
The Number of Public Street Lighting in Cianjur Regency in 2022



Sumber/Source: Dinas Perhubungan/Department of Transportation

8.1 TRANSPORTASI TRANSPORTATION

Tabel 8.1.1 Panjang Jalan Menurut Tingkat Kewenangan Pemerintahan di Kabupaten Cianjur (km), 2020–2022
Table Length of Roads by Level of Government Authority in Cianjur Regency (km), 2020–2022

Tingkat Kewenangan Pemerintahan Level of Government Authority	2020	2021	2022
(1)	(2)	(3)	(4)
Negara/State	212,45	212,45	212,45
Provinsi/Province	187,3	187,3	187,3
Kabupaten/Kota Regency/Municipality	1335,271	1335,271	1335,571
Jumlah/Total	1735,02	1735,02	1735,32

Sumber/Source: Dinas Pekerjaan Umum dan Penataan Ruang/Department of Public Works and Spatial Planning

Tabel
Table 8.1.2**Panjang Jalan Menurut Jenis Permukaan Jalan di Kabupaten Cianjur (km), 2020–2022**
Length of Roads by Type of Road Surface in Cianjur Regency (km), 2020–2022

Jenis Permukaan Jalan Type of Road Surface	2020	2021	2022
(1)	(2)	(3)	(4)
Aspal/Paved	509,06	488,66	654,769
Beton/Concrete	431,134	419,034	614,642
Kerikil/Telford/Tanah/Soil	266,23	269,28	66,16
Lainnya/Others	128,847	158,297	-
Jumlah/Total	1335,271	1335,271	1335,571

Sumber/Source: Dinas Pekerjaan Umum dan Penataan Ruang/Department of Public Works and Spatial Planning

Tabel 8.1.3 **Panjang Jalan Menurut Kondisi Jalan di Kabupaten Cianjur (km), 2020–2022**
Table *Length of Roads by Condition of Roads in Cianjur Regency, 2020–2022*

Kondisi Jalan <i>Condition of Roads</i>	2020	2021	2022
(1)	(2)	(3)	(4)
Baik/Good	631,90	602,75	660,07
Sedang/Moderate	205,79	270,59	240,96
Rusak/Damage	260,90	163,85	162,81
Rusak Berat/Severely Damage	236,68	298,08	271,74
Jumlah/Total	1335,27	1335,27	1335,57

Sumber/Source: Dinas Pekerjaan Umum dan Penataan Ruang/Department of Public Works and Spatial Planning

Tabel
Table 8.1.4**Jumlah Penumpang Angkutan dan Barang Kereta Api di Stasiun Ciranjang, Cianjur 2022**
Number of Train Transportation and Goods Passengers at Ciranjang Station, Cianjur 2022

Bulan Month	Orang/ People	Nilai/ Value	Barang/ Goods
(1)	(2)	(3)	(4)
Januari/January	5.936
Februari/February	3.996
Maret/March	6.123
April/April	4.451
Mei/May	8.226
Juni/June	5.771
Juli/July	6.890
Agustus/August	4.973
September/September	5.449
Oktober/October	6.608
November/November	4.740
Desember/December	4.740
Jumlah/Total	67 903

Sumber/Source: Stasiun KAI Ciranjang

Tabel
Table 8.1.5

Banyaknya Rambu Lalu Lintas, Rambu Pendahulu Petunjuk Jalan, dan Penerangan Jalan Umum di Kabupaten Cianjur Tahun 2022

The Number of Traffic Signs, Precursor Signs for Road Directions, and Public Street Lighting in Cianjur Regency in 2022

Kecamatan Subdistrict	Rambu Lalu Lintas	Rambu Pendahulu Petunjuk Jalan	Penerangan Jalan Umum
(1)	(2)	(3)	(4)
Argabinta	23
Leles	7
Sindangbarang	28
Cidaun	9
Naringgul	16
Cibinong	24
Cikadu	29
Tanggeung	20
Pasirkuda	3
Kadupandak	...	1	141
Cijati	8
Takokak	3
Sukanegara	...	5	207
Pagelaran	16
Campaka	...	4	71
Campaka Mulya	59
Cibeber	...	1	64
Warungkondang	66
Gekbrong	63
Cilaku	...	1	107
Sukaluyu	31
Bojongpicung	...	2	17
Haurwangi	68
Ciranjang	50
Mande	59
Karangtengah	...	1	132
Cianjur	...	4	857
Cugenang	106
Pacet	29
Cipanas	32
Sukaresmi	33
Cikalongkulon	...	2	175
Tersebar di wilayah Kabupaten Cianjur	2133	84	4641
Kabupaten Cianjur Cianjur Regency	2133	105	7194

Sumber/Source: Dinas Perhubungan/Department of Transportation

Tabel
Table 8.1.6

Potensi Jumlah Kendaraan 2018-2020
Potential Number of Vehicles 2018-2020

Jenis Kendaraan	Peruntukan	2018	2019	2020
(1)	(2)	(3)	(4)	(5)
Sedan, Jeep, Minibus	Pribadi	27.920	30.827	31.844
	Dinas	658	742	775
	Umum	4.057	3.979	3.781
Bus, Microbus	Pribadi	81	85	86
	Dinas	42	45	46
	Umum	518	552	525
Truck, Pick up	Pribadi	17.673	17.787	17.325
	Dinas	161	177	191
	Umum	941	933	918
Alat Berat	Pribadi	0	0	0
	Dinas	0	0	0
	Umum	0	0	0
Sepeda Motor, Scooter	Pribadi	393.035	407.548	400.576
	Dinas	3.326	3.186	3.084
	Umum	0	0	0
Jumlah	Pribadi	438.709	456.247	449.831
	Dinas	4.187	4.150	4.096
	Umum	5.516	5.464	5.224
Jumlah/Total		448.412	465.861	459.151

Sumber/Source: Dinas Perhubungan/Department of Transportation

8.2 KOMUNIKASI COMMUNICATION

Tabel 8.2.1 Jumlah Kantor Pos Pembantu Menurut Kecamatan di Kabupaten Cianjur, 2019–2022
Number of Post Offices Subsidiaries by Subdistrict in Cianjur Regency, 2019–2022

Kecamatan Subdistrict	2019	2020	2021	2022
(1)	(2)	(3)	(4)	(5)
Argabinta	1	1	1	1
Leles	0	0	0	0
Sindangbarang	1	1	1	1
Cidaun	1	1	1	1
Naringgul	0	0	0	0
Cibinong	0	0	0	0
Cikadu	0	0	0	0
Tanggeung	1	1	1	1
Pasirkuda	0	0	0	0
Kadupandak	1	1	1	1
Cijati	0	0	0	0
Takokak	0	0	0	0
Sukanegara	1	1	1	1
Pagelaran	1	1	1	1
Campaka	1	1	1	1
Campaka Mulya	0	0	0	0
Cibeber	1	1	1	1
Warungkondang	1	1	1	1
Gekbrong	1	1	1	1
Cilaku	2	2	2	2
Sukaluyu	1	1	1	1
Bojongpicung	1	1	1	1
Haurwangi	0	0	0	0
Ciranjang	1	1	1	1
Mande	1	1	1	1
Karangtengah	1	1	1	1
Cianjur	3	3	3	3
Cugenang	0	0	0	0
Pacet	0	0	0	0
Cipanas	2	2	2	2
Sukaesmi	0	0	0	0
Cikalongkulon	1	1	1	1
Kabupaten Cianjur Cianjur Regency	24	24	24	24

Sumber/Source: Kantor Pos Cianjur

9

PERBANKAN, KOPERASI DAN HARGA-HARGA

Banking, Cooperative and Prices

**JUMLAH KOPERASI NON KUD
DI KABUPATEN CIANJUR
TAHUN 2022**
1.654

**JUMLAH KOPERASI UNIT DESA
DI KABUPATEN CIANJUR
TAHUN 2022**
34

**JUMLAH KOPERASI
DI KABUPATEN CIANJUR
TAHUN 2022**
1.684



PENJELASAN TEKNIS

1. Koperasi adalah sebuah organisasi ekonomi yang dimiliki dan dioperasikan oleh orang-seorang demi kepentingan bersama. Koperasi melandaskan kegiatan berdasarkan prinsip gerakan ekonomi rakyat yang berdasarkan asas kekeluargaan.
2. Koperasi dibagi menjadi Koperasi Unit Desa (KUD), Koperasi Pegawai Republik Indonesia (KPRI), Koperasi Karyawan (KOPKAR), dan Koperasi Pedagang Pasar (KOPPAS). dan koperasi lainnya.
3. Koperasi di Indonesia, menurut UU tahun 1992, didefinisikan sebagai badan usaha yang beranggotakan orang-seorang atau badan hukum koperasi dengan melandaskan kegiatannya berdasarkan prinsip-prinsip koperasi sekaligus sebagai gerakan ekonomi rakyat yang berdasar atas asas kekeluargaan. [4] Di Indonesia, prinsip koperasi telah dicantumkan dalam UU No. 12 Tahun 1967 dan UU No. 25 Tahun 1992.

TECHNICAL NOTES

1. *Cooperative is an economic organization that is established and operated by people who have a common interest. Cooperatives are based on various programs based on the principles of the people's economic movement based on the principle of kinship.*
2. *Cooperatives are divided into Village Unit Cooperatives (KUD), Indonesian Employee Cooperatives (KPRI), Employee Cooperatives (KOPKAR), and Market Traders Cooperatives (KOPPAS). and other cooperatives.*
3. *Cooperatives in Indonesia, according to the 1992 Law, are defined as business entities whose members are cooperative persons or legal entities by basing their activities based on cooperative principles as well as a people's economic movement based on the principle of kinship. [4] In Indonesia, the principle of cooperatives has been included in Law No. 12 of 1967 and Law No. 25 of 1992*

ULASAN

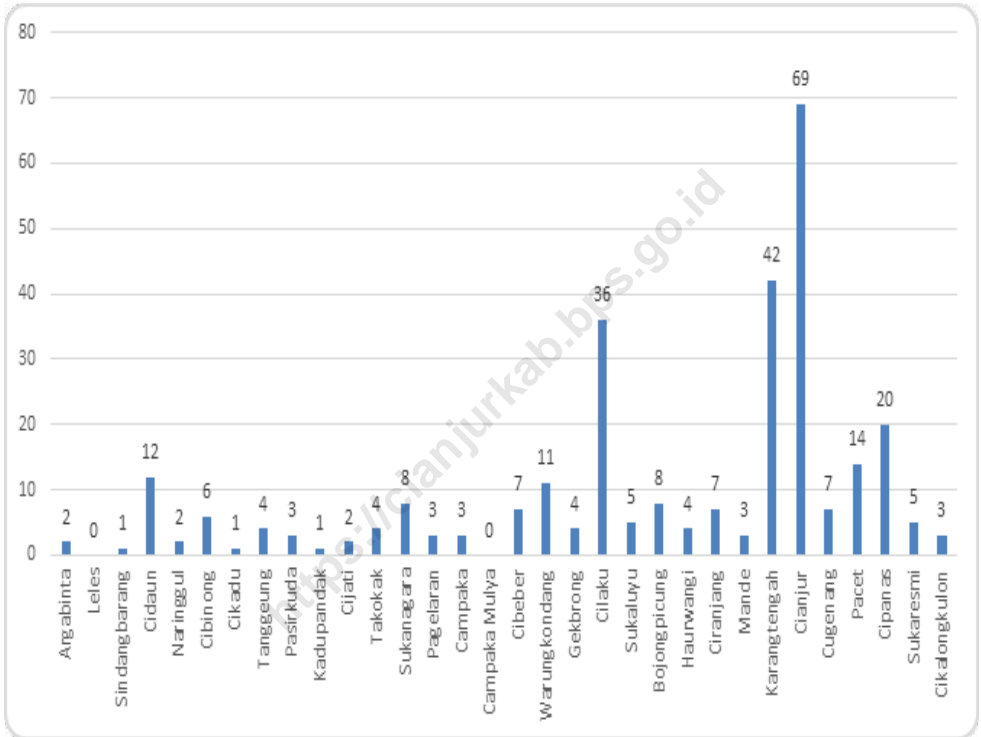
Menurut Undang-undang No. 25 tahun 1992 Pasal 4 dijelaskan bahwa koperasi memiliki fungsi dan peranan antara lain yaitu mengembangkan potensi dan kemampuan ekonomi anggota dan masyarakat, berupaya mempertinggi kualitas kehidupan manusia, memperkokoh perekonomian rakyat, mengembangkan perekonomian nasional, serta mengembangkan kreativitas dan jiwa berorganisasi bagi pelajar bangsa.

DESCRIPTION

According to Law No. 25 of 1992 Article 4 explained that cooperatives have functions and roles, among others, namely developing the potential and economic capabilities of members and the community, seeking to enhance the quality of human life, strengthen the people's economy, develop the national economy, and develop creativity and an organizational spirit for national students

Gambar 9.1
Figures

Jumlah Koperasi Aktif Menurut Kecamatan di Kabupaten Cianjur, 2022
Number of Cooperative by Subdistrict in Cianjur Regency, 2022



Sumber/Source : Dinas Koperasi dan UMKM

Tabel
Table 9.1**Jumlah Koperasi Aktif Menurut Kecamatan di Kabupaten
Cianjur, 2019–2022**
**Number of Active Cooperative by Subdistrict in Cianjur
Regency, 2019–2022**

Kecamatan Subdistrict	2019	2020	2021	2022
(1)	(2)	(3)	(4)	(5)
Argabinta	11	13	3	2
Leles	0	0	0	0
Sindangbarang	1	1	1	1
Cidaun	6	6	6	12
Naringgul	1	1	2	2
Cibinong	2	2	4	6
Cikadu	1	1	1	1
Tanggeung	3	3	3	4
Pasirkuda	2	2	1	3
Kadupandak	1	1	1	1
Cijati	0	0	1	2
Takokak	5	5	3	4
Sukanegara	6	8	6	8
Pagelaran	0	1	3	3
Campaka	3	3	4	3
Campaka Mulya	1	1	0	0
Cibeber	9	8	7	7
Warungkondang	9	11	10	11
Gekbrong	3	3	2	4
Cilaku	23	24	24	36
Sukaluyu	1	5	6	5
Bojongpicung	5	6	7	8
Haurwangi	1	3	3	4
Ciranjang	9	9	5	7
Mande	3	3	3	3
Karangtengah	31	36	36	42
Cianjur	71	76	69	69
Cugenang	12	13	3	7
Pacet	17	18	16	14
Cipanas	11	12	18	20
Sukaresmi	1	1	3	5
Cikalongkulon	6	6	5	3
Kabupaten Cianjur Cianjur Regency	255	282	256	297

Sumber/Source: Dinas Koperasi dan UMKM/Department of Cooperatives and UMKM

Tabel
Table 9.2

Jumlah Koperasi Unit Desa dan Non KUD Menurut Kecamatan di Kabupaten Cianjur, 2021-2022
Number of Cooperative Village Units and Non Cooperative Village Units by Subdistrict in Cianjur Regency, 2021-2022

Kecamatan Subdistrict	2021			2022		
	KUD	Non KUD	Jumlah/ Total	KUD	Non KUD	Jumlah/ Total
(1)	(2)	(3)	(4)	(5)	(6)	(7)
Argabinta	1	34	35	1	34	35
Leles	0	2	2	0	2	2
Sindangbarang	1	18	19	1	18	19
Cidaun	2	40	42	2	43	45
Naringgul	1	26	27	1	28	29
Cibinong	1	12	13	1	13	14
Cikadu	0	4	4	0	4	4
Tanggeung	1	21	22	1	21	22
Pasirkuda	0	2	2	0	3	3
Kadupandak	2	26	28	2	26	28
Cijati	1	7	8	1	8	9
Takokak	1	27	28	1	29	30
Sukanegara	1	48	49	1	51	52
Pagelaran	1	14	15	1	14	15
Campaka	1	31	32	1	32	33
Campaka Mulya	0	9	9	0	9	9
Cibeber	1	56	57	1	58	59
Warungkondang	2	52	54	2	55	57
Gekbrong	0	24	24	0	24	24
Cilaku	2	97	99	2	102	104
Sukaluyu	1	42	43	1	42	43
Bojongpicung	3	44	47	3	46	49
Haurwangi	0	6	6	0	6	6
Ciranjang	2	58	60	2	62	64
Mande	1	42	43	1	42	43
Karangtengah	2	164	166	2	167	169
Cianjur	1	333	334	1	338	339
Cugenang	2	48	50	2	52	54
Pacet	0	141	141	0	142	142
Cipanas	1	37	38	1	42	43
Sukaesmi	1	34	35	1	37	38
Cikalongkulon	1	61	62	1	61	62
Kabupaten Cianjur Cianjur Regency	34	1560	1594	34	1611	1 654

Sumber/Source: Dinas Koperasi dan UMKM/Department of Cooperatives and UMKM

Tabel
Table 9.3

**Indeks Harga Konsumen per Bulan Menurut Kelompok
Pengeluaran (2019=100) di Kabupaten Cianjur, 2022**
*Consumer Price Index per Month by Expenditure Group
(2019=100) in Cianjur Regency, 2022*

Bulan Month	Makanan, Minuman dan Tembakau Food, Beverages and Tobacco	Pakaian dan Alas Kaki Clothing and Footwear	Perumahan, Air, Listrik, dan Bahan Bakar Rumah Tangga Housing, Water, Electricity, and Household Fuels
(1)	(2)	(3)	(4)
Januari/January	110.91	114.08	105.36
Februari/February	109.30	114.15	107.34
Maret/March	110.22	114.49	108.26
April/April	111.66	116.71	108.36
Mei/May	112.15	116.45	108.36
Juni/June	112.98	116.96	108.76
Juli/July	113.78	118.03	109.10
Agustus/August	112.94	117.62	109.82
September/September	112.59	117.17	109.82
Oktober/October	111.96	117.65	110.07
November/November	112.53	117.68	110.09
Desember/December	114.02	117.82	110.10
2022

Lanjutan Tabel/Continued Table 9.3

Bulan Month	Perlengkapan, Peralatan, dan Pemeliharaan Rutin Rumah Tangga Furnishing, Household Equipment and Routine Household Maintenance	Kesehatan Health	Transportasi Transport
(1)	(5)	(6)	(7)
Januari/January	104.62	105.08	105.95
Februari/February	105.02	105.38	106.13
Maret/March	105.43	105.78	106.87
April/April	105.80	106.07	108.58
Mei/May	105.63	106.03	108.40
Juni/June	107.03	106.60	108.41
Juli/July	107.37	104.57	108.59
Agustus/August	107.33	104.60	108.68
September/September	107.31	104.59	124.23
Oktober/October	107.42	104.59	124.71
November/November	107.39	104.63	124.68
Desember/December	107.49	104.63	124.74
2022

Lanjutan Tabel/*Continued Table* 9.3

Bulan Month	Informasi, Komunikasi, dan Jasa Keuangan Information, Communication and Financial Services	Rekreasi, Olahraga, dan Budaya Recreation, Sport, and Culture	Pendidikan Education
(1)	(8)	(9)	(10)
Januari/January	96.76	103.75	110.35
Februari/February	96.76	104.47	110.84
Maret/March	96.76	104.47	110.84
April/April	96.69	104.61	110.84
Mei/May	96.65	104.68	110.84
Juni/June	96.92	104.99	110.84
Juli/July	96.68	104.99	112.70
Agustus/August	96.76	104.99	112.93
September/September	96.74	104.99	112.93
Oktober/October	96.76	105.09	112.93
November/November	96.65	106.12	112.93
Desember/December	96.67	108.10	112.93
2022

Lanjutan Tabel/Continued Table 9.3

Bulan Month	Penyediaan Makanan dan Minuman/Restoran Food and Beverage Services/Restaurant	Perawatan Pribadi dan Jasa Lainnya Personal Care and Other Services	Umum General
(1)	(11)	(12)	(13)
Januari/January	109.04	115.31	108.09
Februari/February	110.75	114.67	108.21
Maret/March	110.97	116.80	108.93
April/April	111.55	117.18	109.78
Mei/May	112.83	118.22	110.05
Juni/June	113.94	119.58	110.69
Juli/July	114.16	120.21	111.17
Agustus/August	114.95	120.15	111.13
September/September	114.95	119.95	112.61
Oktober/October	115.00	120.08	112.56
November/November	115.00	120.16	112.76
Desember/December	115.19	120.56	113.32
2022

Catatan/Note: Kabupaten Cianjur tidak melakukan survei harga konsumen

Sumber/Source: BPS, Survei Harga Konsumen/BPS-Statistics Indonesia, Consumer Price Survey

Tabel
Table 9.4

**Laju Inflasi Bulanan Menurut Kelompok Pengeluaran
(2019=100) di Kabupaten Cianjur 2022**
**Monthly Inflation Rate by Expenditure Group (2019=100) in
Cianjur Regency, 2022**

Bulan Month	Makanan, Minuman dan Tembakau Food, Beverages and Tobacco	Pakaian dan Alas Kaki Clothing and Footwear	Perumahan, Air, Listrik, dan Bahan Bakar Rumah Tangga Housing, Water, Electricity, and Household Fuels
(1)	(2)	(3)	(4)
Januari/January	105.71	113.89	104.48
Februari/February	105.95	113.91	104.48
Maret/March	106.43	114.28	104.48
April/April	107.39	114.50	104.55
Mei/May	107.42	114.47	104.71
Juni/June	107.11	114.56	104.71
Juli/July	107.35	114.41	104.71
Agustus/August	107.40	114.41	104.71
September/September	106.97	114.39	104.73
Oktober/October	106.61	114.39	105.17
November/November	108.06	114.38	105.22
Desember/December	109.12	114.12	105.22
2022

Lanjutan Tabel/Continued Table 9.4

Bulan Month	Perlengkapan, Peralatan, dan Pemeliharaan Rutin Rumah Tangga Furnishing, Household Equipment and Routine Household Maintenance	Kesehatan Health	Transportasi Transport
(1)	(5)	(6)	(7)
Januari/January	102.86	104.50	104.66
Februari/February	102.83	104.68	104.66
Maret/March	103.02	104.49	104.67
April/April	103.08	104.61	104.67
Mei/May	103.19	104.62	104.90
Juni/June	102.87	104.48	104.79
Juli/July	102.97	104.55	105.22
Agustus/August	103.36	104.56	105.22
September/September	103.36	104.53	105.43
Oktober/October	103.61	104.53	105.74
November/November	104.08	104.76	105.95
Desember/December	104.26	105.00	105.95
2022

Lanjutan Tabel/*Continued Table* 9.4

Bulan Month	Informasi, Komunikasi, dan Jasa Keuangan Information, Communication and Financial Services	Rekreasi, Olahraga, dan Budaya Recreation, Sport, and Culture	Pendidikan Education
(1)	(8)	(9)	(10)
Januari/January	99.62	103.19	110.90
Februari/February	99.33	103.19	110.90
Maret/March	99.33	103.17	110.90
April/April	98.99	103.17	110.90
Mei/May	98.65	103.17	110.90
Juni/June	98.10	103.62	110.90
Juli/July	98.47	103.75	110.90
Agustus/August	98.09	103.75	110.35
September/September	98.09	103.75	110.35
Oktober/October	97.55	103.75	110.35
November/November	97.23	103.75	110.35
Desember/December	96.99	103.75	110.35
2022

Lanjutan Tabel/Continued Table 9.4

Bulan Month	Penyediaan Makanan dan Minuman/Restoran Food and Beverage Services/Restaurant	Perawatan Pribadi dan Jasa Lainnya Personal Care and Other Services	Umum General
(1)	(11)	(12)	(13)
Januari/January	106.76	113.63	105.92
Februari/February	106.76	113.69	105.99
Maret/March	107.00	113.80	106.19
April/April	107.00	114.16	106.51
Mei/May	107.48	114.07	106.61
Juni/June	107.48	114.42	106.48
Juli/July	107.48	113.61	106.59
Agustus/August	107.48	113.35	106.56
September/September	107.48	113.29	106.45
Oktober/October	107.87	113.41	106.49
November/November	108.94	113.77	107.10
Desember/December	108.94	114.78	107.46
2022

Catatan/Note: Cianjur tidak melakukan survei harga konsumen
 Sumber/Source: BPS, Survei Harga Konsumen/BPS-Statistics Indonesia, Consumer Price Survey

Tabel
Table 9.5

Jumlah Koperasi Menurut Jenis Koperasi dan Kecamatan di Kabupaten Cianjur, 2022
Number of Cooperative by Kind of Cooperative and Subdistrict in Cianjur Regency, 2022

Kecamatan Subdistrict	Jenis Koperasi/ Kind of Cooperative					Jumlah Total
	Jasa	Konsumen	Pemasaran	Produsen	Simpan Pinjam	
(1)	(2)	(3)	(4)	(5)	(6)	(7)
Argabinta	0	29	1	4	1	35
Leles	0	1	0	1	0	2
Sindangbarang	0	9	0	9	1	19
Cidaun	1	27	5	12	1	46
Naringgul	0	7	1	6	0	14
Cibinong	0	23	3	2	1	29
Cikadu	0	3	0	1	0	4
Tanggeung	0	10	2	8	2	22
Pasirkuda	1	1	0	1	0	3
Kadupandak	0	13	0	15	0	28
Cijati	0	8	1	0	0	9
Takokak	1	20	0	9	1	31
Sukanegara	6	26	3	18	1	54
Pagelaran	0	7	1	6	1	15
Campaka	0	30	1	2	0	33
Campaka Mulya	0	2	0	6	1	9
Cibeber	1	54	2	3	0	60
Warungkondang	1	35	2	15	4	57
Gekbrong	0	18	0	5	0	23
Cilaku	3	59	6	20	16	104
Sukaluyu	3	24	3	10	3	43
Bojongpicung	0	38	2	9	0	49
Haurwangi	0	4	2	1	0	7
Ciranjang	2	44	3	12	3	64
Mande	1	26	1	14	1	43
Karangtengah	7	105	6	30	21	169
Cianjur	8	257	6	25	46	342
Cugenang	0	33	1	18	1	53
Pacet	3	105	6	19	10	143
Cipanas	2	27	8	3	4	44
Sukaresmi	2	26	0	10	1	39
Cikalongkulon	0	58	1	2	1	62
Kabupaten Cianjur Cianjur Regency	42	1129	67	296	121	1 655

Sumber/Source: Dinas Koperasi dan UMKM/Department of Cooperatives and UMKM

Tabel 9.6
Table**Jumlah Kantor Bank Menurut Kelompok Bank di Kabupaten Cianjur, 2017-2022**
Number of Bank by Grup Bank in Cianjur Regency, 2017-2022

Kelompok Bank	2017	2018	2019	2020	2021	2022
(1)	(2)	(3)	(4)	(5)	(6)	(7)
BANK PERSERO						
Kantor Pusat	-	-	-	-	-	-
Kantor Cabang	1	1	1	1	2	2
Kantor Cabang Pembantu	49	48	48	48	77	50
Kantor Kas	31	27	27	27	-	-
BANK PEMBANGUNAN DAERAH						
Kantor Pusat	-	-	-	-	-	-
Kantor Cabang	1	1	1	1	1	1
Kantor Cabang Pembantu	9	9	9	9	21	21
Kantor Kas	8	8	8	8	-	21
BANK SWASTA						
Kantor Pusat	-	-	-	-	-	-
Kantor Cabang	3	3	2	2	2	2
Kantor Cabang Pembantu	19	16	16	16	21	18
Kantor Kas	3	3	5	5	-	-
BANK SYARIAH						
Kantor Pusat	-	-	-	-	-	-
Kantor Cabang	3	2	2	2	4	2
Kantor Cabang Pembantu	8	8	8	7	8	8
Kantor Kas	-	-	-	-	-	-
Jumlah/Total	135	126	127	126	136	125

Sumber/Source: Otoritas Jasa Keuangan/ Financial Services Authority

Tabel 9.7
Table

Jumlah Pinjaman Berdasarkan Lapangan Usaha dan Bulan di Cianjur, 2022 (Juta Rupiah)
Amount of Loans based on Business Field and Month in Cianjur, 2022 (Million Rupiah)

Lapangan Usaha	Bulan					
	1	2	3	4	5	6
	(1)	(2)	(3)	(4)	(5)	(7)
Pertanian, perburuan dan Kehutanan	333,915,877,651	335,294,378,727	353,860,525,963	377,291,410,246	367,714,653,377	382,514,010,536
Perikanan	66,587,893,705	64,280,731,904	64,984,288,818	62,299,363,806	63,332,668,749	64,958,887,518
Pertambangan dan Penggalan	3,830,355,786	3,372,051,787	3,420,466,227	3,470,679,615	3,286,281,029	3,686,915,722
Industri Pengolahan	650,463,944,613	654,335,052,447	679,617,103,861	685,731,279,453	664,803,266,367	666,581,768,514
Listrik, gas dan air	5,120,455,321	5,013,416,452	5,084,136,224	5,142,925,283	4,950,909,586	5,346,915,629
Konstruksi	10,179,779,397	11,933,751,971	14,685,564,963	25,758,640,886	33,073,942,526	49,282,131,718
Perdagangan Besar dan Eceran	2,142,657,316,979	2,138,689,299,307	2,230,948,783,640	2,223,702,880,715	2,274,303,532,686	2,302,355,685,340
Penyediaan akomodasi dan penyediaan makan minum	152,651,620,211	154,538,504,325	159,307,391,172	161,331,864,570	159,759,927,640	160,402,824,318
Transportasi, pergudangan dan komunikasi	37,700,270,798	37,096,339,277	36,972,842,498	37,254,387,425	36,339,017,681	36,297,829,655
Perantara Keuangan	2,568,368,621	2,475,913,439	2,398,045,507	2,724,165,082	2,629,263,139	3,253,002,186
Real Estate, Usaha Persewaan, dan Jasa Perusahaan	30,622,170,834	25,268,236,309	24,393,421,732	28,134,746,036	27,577,782,917	28,378,902,716
Administrasi Pemerintahan, Pertahanan dan Jaminan Sosial Wajib	33,726,466	33,726,466	33,726,466	29,843,044	25,869,009	21,802,246
Jasa Pendidikan	27,662,195,489	28,526,629,359	27,834,217,019	26,906,640,762	26,176,055,696	25,210,535,409
Jasa Kesehatan dan Kegiatan Sosial	43,504,768,311	43,769,168,913	44,157,909,169	46,832,116,718	46,960,865,915	50,172,372,994
Jasa Kemasyarakatan, Sosial Budaya, Hiburan dan Perorangan lainnya	155,897,660,637	157,164,597,338	162,671,173,100	165,730,024,347	158,566,311,433	159,934,508,696
Jasa Perorangan yang Melayani Rumah Tangga	2,418,140,649	2,344,351,458	2,493,902,790	2,431,768,540	2,257,030,907	2,418,040,743
Badan Internasional dan Badan Ekstra Internasional Lainnya	-	-	-	-	-	-
Kegiatan yang belum jelas batasannya	-	-	-	-	-	-
Rumah Tinggal	356,078,568,472	361,202,120,941	368,140,585,492	377,754,748,169	383,245,341,188	390,735,225,386
Flat Apartemen	5,218,021,851	5,164,531,406	5,110,762,400	5,056,101,447	5,002,025,342	4,946,576,178
Ruko Rukan	10,735,858,700	10,650,040,817	8,518,434,717	8,418,655,147	8,510,041,658	8,423,183,214
Kendaraan Bermotor	31,225,822,817	31,444,655,856	31,257,141,042	34,083,314,203	34,551,799,297	34,039,678,042
RT Perluasan Lainnya	2,577,294,894,212	2,610,058,749,593	2,660,527,185,788	2,684,892,661,926	2,655,953,512,737	2,707,528,052,198
Bukan Lapangan Usaha Lainnya	637,959,492,071	616,716,755,503	593,976,786,951	575,338,210,490	559,241,143,811	540,928,357,652

Lanjutan Tabel/Continued Table 9.7

Lapangan Usaha	Bulan					
	7	8	9	10	11	12
(1)	(8)	(9)	(10)	(11)	(12)	(13)
Pertanian, perburuan dan Kehutanan	381,585,068,112	384,152,603,478	400,179,673,129	416,214,277,390	421,394,966,817	430,817,524,521
Perikanan	62,554,614,121	63,615,531,096	62,058,988,095	59,909,793,943	61,225,334,347	58,803,331,791
Pertambangan dan Penggalian	3,727,939,132	3,753,122,083	3,756,765,690	3,679,874,059	3,736,266,878	3,690,214,423
Industri Pengolahan	674,142,367,361	682,362,358,416	685,606,659,658	674,229,305,313	685,856,219,963	686,739,630,194
Listrik, gas dan air	5,611,845,609	4,703,420,377	3,344,752,042	3,107,727,802	3,657,182,680	3,489,793,357
Konstruksi	57,542,781,953	63,460,469,288	71,466,586,634	67,286,468,063	57,758,559,349	46,568,079,022
Perdagangan Besar dan Eceran	2,295,423,905,429	2,287,909,307,804	2,279,137,354,815	2,277,231,041,572	2,317,231,760,692	2,322,876,357,998
Penyediaan akomodasi dan penyediaan makan minum	156,456,608,938	166,131,655,427	168,358,190,878	167,570,301,013	168,963,352,969	167,341,499,634
Transportasi, pergudangan dan komunikasi	36,807,962,516	36,290,482,333	35,838,837,471	35,127,382,584	34,633,115,886	33,602,262,079
Perantara Keuangan	3,171,328,130	2,939,893,399	2,839,936,187	2,775,161,988	2,707,606,961	1,265,123,874
Real Estate, Usaha Persewaan, dan Jasa Perusahaan	55,220,487,325	60,219,064,819	60,296,018,829	59,451,267,138	58,925,504,379	60,050,708,851
Administrasi Pemerintahan, Pertahanan dan Jaminan Sosial Wajib	21,802,246	21,802,246	21,802,246	17,640,592	13,381,833	13,381,833
Jasa Pendidikan	29,082,369,367	27,946,699,795	26,367,287,309	27,921,482,783	29,555,952,765	28,114,561,706
Jasa Kesehatan dan Kegiatan Sosial	50,591,744,393	51,181,023,501	53,036,168,942	59,964,500,654	60,753,350,740	66,764,159,219
Jasa Kemasyarakatan, Sosial Budaya, Hiburan dan Perorangan lainnya	160,711,283,595	161,005,996,393	158,620,240,744	160,223,270,777	161,919,639,595	163,621,723,395
Jasa Perorangan yang Melayani Rumah Tangga	2,341,109,922	2,101,298,756	2,029,412,849	1,937,580,656	1,727,162,373	1,690,728,073
Badan Internasional dan Badan Ekstra Internasional Lainnya	-	-	-	-	-	-
Kegiatan yang belum jelas batasannya	-	-	-	-	-	-
Rumah Tinggal	397,186,699,172	400,671,635,810	408,369,140,624	415,193,636,294	419,983,253,943	421,058,736,352
Flat Apartemen	4,891,348,518	4,835,801,642	4,779,933,639	4,723,752,848	4,671,957,629	4,756,122,286
Ruko Rukan	8,337,418,855	8,252,676,168	5,887,396,554	5,821,907,593	5,755,877,249	5,689,324,743
Kendaraan Bermotor	33,921,115,325	34,173,936,700	34,446,630,960	35,228,243,517	35,549,317,364	34,403,249,050
RT Keperluan Lainnya	2,732,087,586,990	2,771,692,828,760	2,785,796,071,668	2,801,134,507,172	2,810,606,863,595	2,826,787,007,436
Bukan Lapangan Usaha Lainnya	524,133,690,710	504,656,470,763	489,069,791,886	474,432,723,454	465,986,853,952	461,435,186,027

Sumber/Source: Otoritas Jasa Keuangan/ Financial Services Authority

Tabel
Table 9.8

Jumlah Pinjaman Berdasarkan Penggunaan di Bank Umum di Kabupaten Cianjur, 2022 (Juta Rupiah)
Amount of Loans Based on Usage at Commercial Banks in Cianjur Regency, 2022 (Milion Rupiah)

Bulan Month	Kredit Modal Kerja	Kredit Investasi	Kredit Konsumsi
(1)	(2)	(3)	(4)
Januari/January	2,484,157,903,061	418,687,642,371	955,819,181,280
Februari/February	2,502,177,684,670	419,609,743,066	957,476,053,984
Maret/March	2,597,231,553,104	435,646,804,290	962,425,655,710
April/April	2,598,836,667,770	441,105,588,090	969,014,161,489
Mei/May	2,624,030,691,710	443,983,307,162	919,604,653,841
Juni/June	2,666,474,997,513	451,880,365,721	925,342,000,318
Juli/July	2,648,209,283,283	451,734,128,403	927,792,179,366
Agustus/August	2,663,741,493,585	458,435,444,222	931,299,085,567
September/September	2,662,803,251,771	466,591,384,380	932,958,515,727
Oktober/October	2,646,771,850,710	482,765,249,806	931,915,663,997
November/November	2,697,690,470,180	490,445,460,730	930,039,318,889
Desember/December	2,699,442,221,294	498,218,778,848	931,050,857,559
2022

Sumber/Source: Otoritas Jasa Keuangan/ Financial Services Authority

Tabel
Table 9.9**Jumlah Pinjaman Berdasarkan Skala Bisnis di Bank Umum Kabupaten Cianjur, 2022 (Juta Rupiah)**
Amount of Loans Based on Business Scale at Commercial Banks in Cianjur Regency, 2022 (Million Rupiah)

Bulan Month	UMKM	Non UMKM	Jumlah/Total
(1)	(2)	(3)	(4)
Januari/January	3,379,729	3,904,598	7,284,327
Februari/February	3,401,522	3,897,851	7,299,373
Maret/March	3,531,511	3,948,884	7,480,394
April/April	3,562,661	3,977,655	7,540,316
Mei/May	3,594,061	3,924,200	7,518,261
Juni/June	3,682,633	3,944,784	7,627,417
Juli/July	3,694,416	3,981,135	7,675,551
Agustus/August	3,731,494	3,990,584	7,722,078
September/September	3,745,248	3,996,059	7,741,308
Oktober/October	3,739,705	4,013,477	7,753,182
November/November	3,785,808	4,026,806	7,812,613
Desember/December	3,777,203	4,052,376	7,829,579
2022

Sumber/Source: Otoritas Jasa Keuangan/ Financial Services Authority

10

PENGELUARAN PENDUDUK

Population Expenditure

TIGA PENGELUARAN PERKAPITA SEBULAN TERBANYAK (RP)



Makanan dan
Minuman

145.472



Rokok

91.613



Padi-padian

70.286

PENJELASAN TEKNIS

1. Pengeluaran rata-rata per kapita adalah biaya yang dikeluarkan untuk konsumsi semua anggota rumah tangga selama sebulan baik yang berasal dari pembelian, pemberian maupun produksi sendiri dibagi dengan banyaknya anggota rumah tangga dalam rumah tangga tersebut..Konsumsi rumah tangga dibedakan atas konsumsi makanan maupun bukan makanan tanpa memperhatikan asal barang dan terbatas pada pengeluaran untuk kebutuhan rumah tangga saja, tidak termasuk konsumsi/pengeluaran untuk keperluan usaha atau yang diberikan kepada pihak lain.
2. Pengeluaran untuk konsumsi makanan dihitung selama seminggu yang lalu, sedangkan untuk bukan makanan dihitung selama sebulan dan 12 bulan yang lalu. Baik konsumsi makanan maupun bukan makanan selanjutnya dikonversikan ke dalam pengeluaran rata-rata sebulan. Angka-angka konsumsi/pengeluaran rata-rata per kapita yang disajikan dalam publikasi ini diperoleh dari hasil bagi jumlah konsumsi seluruh rumah tangga (baik mengkonsumsi makanan maupun tidak) terhadap jumlah penduduk.

TECHNICAL NOTES

1. *Average expenditure per capita is the cost incurred for the consumption of all household members for a month, both from purchases, gifts and self-production divided by the number of household members in the household. Household consumption is divided into food and non-food consumption. without regard to the origin of the goods and limited to expenses for household needs, not including consumption / expenditure for business purposes or those given to other parties.*
2. *Spending on food consumption was calculated during the past week, while for non-food was calculated during the past month and 12 months. Both food consumption and non-food consumption are subsequently converted into an average expenditure of one month. The average per capita consumption / expenditure figures presented in this publication are derived from the quotient of the total consumption of all households (whether or not consuming food) of the population.*

ULASAN

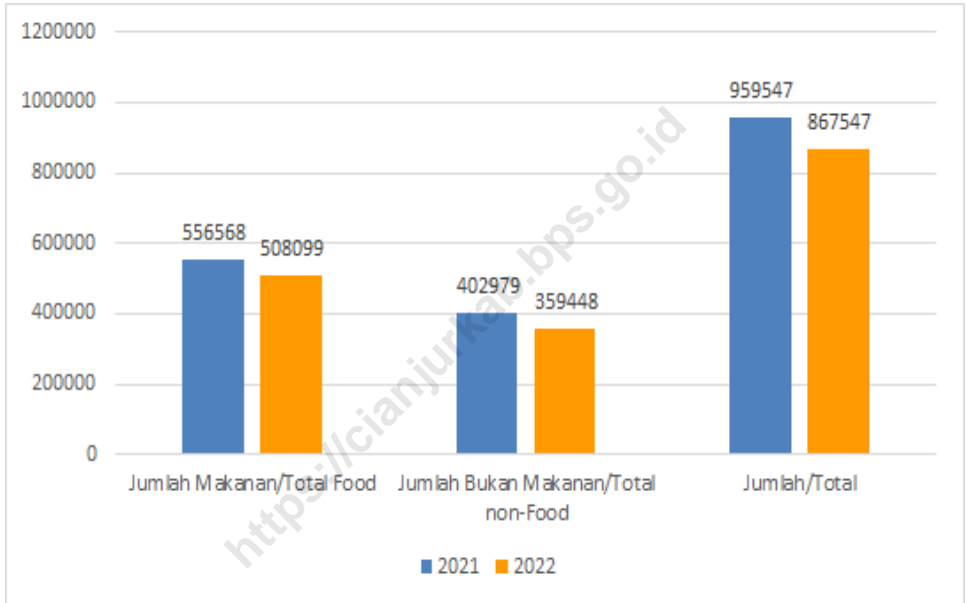
Berdasarkan Rencana Pembangunan Jangka Menengah Nasional (RPJMN) 2015-2019 dan agenda Nawa Cita, pemerintah berusaha mengarahkan pembangunan untuk mencapai peningkatan kesejahteraan berkelanjutan. Salah satu prioritasnya adalah pembangunan nasional untuk mencapai kedaulatan pangan. Karena itu, data dan informasi statistik diperlukan untuk mendukung perencanaan pembangunan, seperti konsumsi, pendidikan, kesehatan, dan sebagainya. Seluruh data adalah hasil Survei Sosial Ekonomi Nasional (Susenas). Publikasi ini menyajikan data hasil kegiatan Susenas yang dilakukan pada bulan Maret 2019. Publikasi ini memberikan ikhtisar pengeluaran bulanan dan konsumsi per kapita di tingkat provinsi. Publikasi ini secara khusus mengulas topik terkait pangsa pengeluaran makanan sebagai cerminan ketahanan pangan, beragam konsumsi dan pengeluaran beberapa komoditas pangan penting.

DESCRIPTION

Based on the 2015-2019 National Medium-Term Development Plan (RPJMN) and the Nawa Cita agenda, the government is trying to direct development to achieve sustainable welfare improvement. One of the priorities is national development to achieve food sovereignty. Therefore, statistical data and information are needed to support development planning, such as consumption, education, health, and so on. All data are the result of the National Socio-Economic Survey (Susenas). This publication presents data on the results of Susenas activities conducted in March 2019. This publication provides an overview of monthly expenditure and consumption per capita at the provincial level. This publication specifically addresses topics related to the share of food expenditure as a reflection of food security, various consumption and expenditure of several important food commodities.

Gambar 10.1
Figures

Rata-rata Pengeluaran per Kapita Sebulan Menurut Makanan dan Bukan Makanan (rupiah) di Kabupaten Cianjur, 2021 dan 2022
Monthly Average Expenditure per Capita by Food and non-Food (rupiahs) in Cianjur Regency, 2021 and 2022



Sumber/Source : Badan Pusat Statistik/ BPS-Statistics Indonesia

Tabel
Table 10.1

Rata-rata Pengeluaran per Kapita Sebulan Menurut Kelompok Komoditas (rupiah) di Kabupaten Cianjur, 2021 dan 2022
Monthly Average Expenditure per Capita by Commodity Group (rupiahs) in Cianjur Regency, 2021 and 2022

Kelompok Komoditas/Commodity Group	2021	2022
(1)	(2)	(3)
Makanan/Food		
Padi-padian/Cereals	72.505	70.286
Umbi-umbian/Tubers	7.800	6.145
Ikan/udang/cumi/kerang/Fish/shrimp/common squid/shells	38.638	32.675
Daging/Meat	32.613	26.175
Telur dan susu/Eggs and milk	23.614	21.567
Sayur-sayuran/Vegetables	39.531	32.239
Kacang-kacangan/Legumes	11.226	9.364
Buah-buahan/Fruits	22.959	19.186
Minyak dan kelapa/Oil and coconut	13.086	14.199
Bahan minuman/Beverage stuffs	18.833	18.403
Bumbu-bumbuan/Spices	11.143	9.980
Konsumsi lainnya/Miscellaneous food items	12.383	10.798
Makanan dan minuman jadi/Prepared food and beverages	162.083	145.472
Rokok/Cigarettes	90.055	91.613
Jumlah makanan/Total food	556.468	508.099
Bukan makanan/Non-food		
Perumahan dan fasilitas rumah tangga/Housing and household facilities	208.258	195.056
Aneka komoditas dan jasa/Goods and services	93.645	86.516
Pakaian alas kaki dan tutup kepala/Clothing footwear and headgear	29.250	25.785
Komoditas tahan lama/Durable goods	36.518	14.805
Pajak pungutan dan asuransi/Taxes and insurance	25.500	26.875
Keperluan pesta dan upacara/kenduri/Parties and ceremonies	9.809	10.411
Jumlah bukan makanan/Total non-food	402.979	359.448
Jumlah/Total	959.447	867.547

Sumber/Source: BPS, Survei Sosial Ekonomi Nasional (Susenas) Maret/BPS-Statistics Indonesia, National Socioeconomic Survey March

Tabel
Table 10.2**Persentase Pengeluaran per Kapita Sebulan Menurut Kelompok Komoditas di Kabupaten Cianjur, 2021 dan 2022**
Percentage of Monthly Expenditure per Capita by Commodity Group in Cianjur Regency, 2021 and 2022

Kelompok Komoditas/ <i>Commodity Group</i>	2021	2022
(1)	(2)	(3)
Makanan/Food		
Padi-padian/Cereals	7,56	8,10
Umbi-umbian/Tubers	0,81	0,71
Ikan/udang/cumi/kerang/Fish/shrimp/common squid/shells	4,03	3,77
Daging/Meat	3,4	3,02
Telur dan susu/Eggs and milk	2,46	2,49
Sayur-sayuran/Vegetables	4,12	3,72
Kacang-kacangan/Legumes	1,17	1,08
Buah-buahan/Fruits	2,39	2,21
Minyak dan kelapa/Oil and coconut	1,36	1,64
Bahan minuman/Beverage stuffs	1,96	2,12
Bumbu-bumbuan/Spices	1,16	1,15
Konsumsi lainnya/Miscellaneous food items	1,29	1,24
Makanan dan minuman jadi/Prepared food and beverages	16,89	16,77
Rokok/Cigarettes	9,39	10,57
Jumlah makanan/Total food	58	59
Bukan makanan/Non-food		
Perumahan dan fasilitas rumah tangga/Housing and household facilities	21,71	22,48
Aneka komoditas dan jasa/Goods and services	9,76	9,97
Pakaian, alas kaki, dan tutup kepala/Clothing, footwear, and headgear	3,05	2,97
Komoditas tahan lama/Durable goods	3,81	1,71
Pajak, pungutan, dan asuransi/Taxes and insurance	2,66	3,10
Keperluan pesta dan upacara/kenduri/Parties and ceremonies	1,02	1,20
Jumlah bukan makanan/Total non-food	42	41
Jumlah/Total	100	100

Sumber/Source: BPS, Survei Sosial Ekonomi Nasional (Susenas) Maret/BPS-Statistics Indonesia, National Socioeconomic Survey March

11

PERDAGANGAN *Trade*

Jumlah Koperasi di Kabupaten Cianjur tahun 2022 adalah 52.449 koperasi

Jumlah Koperasi Unit Desa di Kabupaten Cianjur tahun 2022 adalah 4.963 koperasi

Jumlah Koperasi Non KUD di Kabupaten Cianjur tahun 2022 adalah 185 koperasi



PENJELASAN TEKNIS

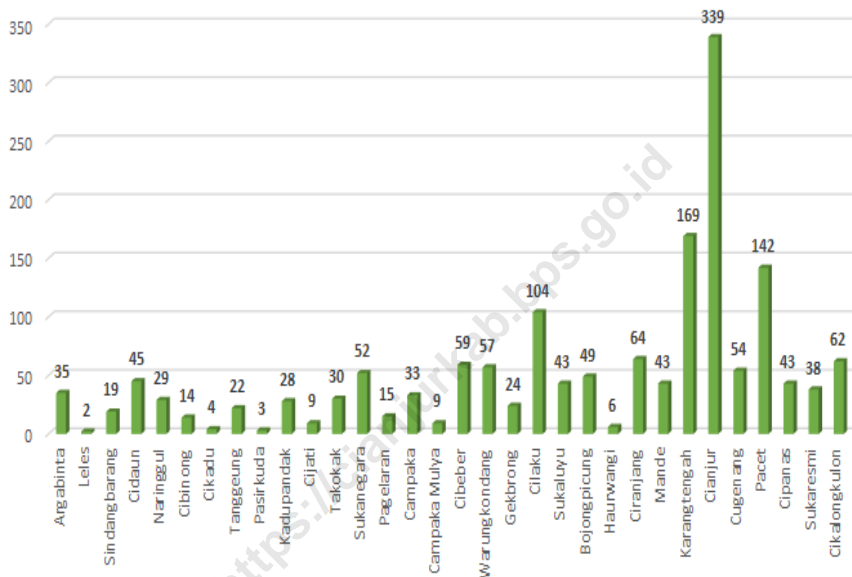
1. Kata pasar memiliki makna 'tempat orang berjual beli' yang biasanya lebih luas daripada kedai, warung, atau toko. Jika dibandingkan dengan kedai, warung, atau toko, cakupan jenis barang yang dijual di pasar lebih banyak. Selain makanan dan minuman, di pasar juga dijual sayur-mayur, pakaian, dan benda-benda lain untuk kebutuhan sehari-hari. Perbedaan pasar yang satu dan yang lain biasanya dilakukan dengan menyebutkan jenis barang pokok yang dijual, cara menjual, dan nama-nama lain yang diberikan secara manasuka.
2. Kata toko berarti 'kedai berupa bangunan permanen tempat menjual barang-barang'. Seperti halnya kedai dan warung, perbedaan toko yang satu dan yang lain dilakukan dengan menyebutkan jenis barang yang dijual, cara menjual, atau nama tertentu yang biasanya ditetapkan secara manasuka.

TECHNICAL NOTES

1. *The word market has the meaning of 'where people buy and sell' which is usually broader than a tavern, stall or shop. Compared to stalls or shops, there is more coverage for the types of goods sold in the market. In addition to food and drinks, the market also sells vegetables, clothes, and other items for daily needs. The difference between one market and another is usually done by stating the types of staple goods sold, how to sell, and other names that are given freely.*
2. *The word shop means 'a tavern in a permanent building where goods are sold'. Like shops and stalls, the difference between one shop and another is done by mentioning the type of goods sold, how to sell, or a specific name that is usually set according to manasuka.*

Gambar 11.1
Figures

Jumlah Koperasi Menurut Kecamatan di Kabupaten Cianjur, 2022
The number of micro enterprises in Cianjur Regency, 2022



Sumber/Source: Dinas Koperasi dan UMKM / Department of Cooperatives and UMKM

Tabel
Table 11.1

Jumlah Sarana Perdagangan Menurut Jenisnya di Kabupaten Cianjur, 2020 dan 2021
Number of Trading Facilities by Type of Facility in Cianjur Regency, 2020 and 2021

Jenis Sarana Perdagangan <i>Type of Trading Facilities</i>	2020	2021
(1)	(2)	(3)
Pasar/Market	24	24
Toko/Store	52	58
Kios
Warung
Jumlah/Total

Sumber/Source: Dinas Perdagangan dan Perindustrian/Trade and Industry Service

Tabel
Table 11.2**Banyaknya Penerbitan Izin dan Realisasi Investasi di Kabupaten Cianjur, 2020 dan 2021**
Number of License Issuance and Investment Realization in Cianjur Regency, 2020 and 2021

Jenis Data Type of Data	2020	2021
(1)	(2)	(3)
Jumlah izin yang diterbitkan/ Number of licenses issued	6241	6457
Jumlah realisasi investasi (juta)/ Total investment realization (bilion)	1636374,02	1900774,25

Sumber/Source: Dinas Penanaman Modal/Investment Service

Tabel
Table 11.3

**Jumlah Koperasi Berdasarkan Kecamatan di Kabupaten
Cianjur, 2022**
**Number of Cooperatives by Subdistrict in Cianjur Regency,
2022**

Kecamatan Subdistrict	Koperasi/ Cooperation	Koperasi Unit Desa/ Village Cooperation	Koperasi non KUD/ Non Village Cooperation
Argabinta	35	1	34
Leles	2	0	2
Sindangbarang	19	1	18
Cidaun	45	2	43
Naringgul	29	1	28
Cibinong	14	1	13
Cikadu	4	0	4
Tanggeung	22	1	21
Pasirkuda	3	0	3
Kadupandak	28	2	26
Cijati	9	1	8
Takokak	30	1	29
Sukanegara	52	1	51
Pagelaran	15	1	14
Campaka	33	1	32
Campaka Mulya	9	0	9
Cibeber	59	1	58
Warungkondang	57	2	55
Gekbrong	24	0	24
Cilaku	104	2	102
Sukaluyu	43	1	42
Bojongpicung	49	3	46
Haurwangi	6	0	6
Ciranjang	64	2	62
Mande	43	1	42
Karangtengah	169	2	167
Cianjur	339	1	338
Cugenang	54	2	52
Pacet	142	0	142
Cipanas	43	1	42
Sukaesmi	38	1	37
Cikalongkulon	62	1	61
Kabupaten Cianjur Cianjur Regency	52.449	4.963	185

Sumber/Source: Dinas Koperasi dan UMKM / Department of Cooperatives and UMKM

12

SISTEM NERACA REGIONAL

System of Regional Accounts

Produk Domestik Regional Bruto
(PDRB) Kabupaten Cianjur
tahun 2022

2019

46.957,85 miliar

2020

47.535,47 miliar

2021

50.137,66 miliar

2022

53.988,97 miliar



PENJELASAN TEKNIS

1. Penghitungan statistik neraca nasional mengikuti buku petunjuk yang diterbitkan oleh Perserikatan Bangsa Bangsa (PBB) dikenal sebagai Sistem Neraca Nasional (SNN). SNN adalah rekomendasi internasional tentang bagaimana menyusun ukuran aktivitas ekonomi yang sesuai dengan standar neraca baku yang didasarkan pada prinsip-prinsip ekonomi. Rekomendasi yang dimaksud dinyatakan dalam sekumpulan konsep, definisi, klasifikasi, dan aturan neraca yang disepakati secara internasional dalam mengukur indikator tertentu seperti Produk Domestik Bruto (PDB). Salah satu bentuk adaptasi pencatatan statistik nasional adalah melakukan perubahan tahun dasar PDB Indonesia dari tahun 2000 ke 2010. Perubahan tahun dasar PDB dilakukan seiring dengan mengadopsi rekomendasi PBB yang tertuang dalam Sistem Neraca Nasional 2008 (SNA 2008).
2. Produk Domestik Bruto pada tingkat nasional serta Produk Domestik Regional Bruto (PDRB) pada tingkat regional (provinsi) menggambarkan kemampuan suatu wilayah untuk menciptakan nilai tambah pada suatu waktu tertentu. Untuk menyusun PDB maupun PDRB digunakan 2 pendekatan, yaitu lapangan usaha dan pengeluaran. Keduanya menyajikan komposisi data nilai tambah menurut sumber kegiatan ekonomi (lapangan usaha) dan menurut komponen penggunaannya. PDB maupun PDRB dari sisi lapangan usaha merupakan

TECHNICAL NOTES

1. *The method used to estimate national accounts statistics is based on the standard guidelines formed by United Nation known as System of National Accounts (SNA). SNA is the internationally agreed standard set of recommendations on how to compile measures of economic activity in accordance with strict accounting conventions based on economic principles. The recommendations are expressed in term of a set of concepts, definitions, classifications and accounting rules that comprise the internationally agreed standard for measuring indicators such as Gross Domestic Product (GDP). One of the improvement in the national statistical system is to rebase GDP form base year 2000 to 2010 in order to capture current economic condition. It is in line with the United Nations (UN) recommendation on 2008 SNA.*
2. *The basic measure of the value added arising from economic activity is known as Gross Domestic Product at the national level and Gross Regional Domestic Product (GRDP) at the regional level (Regencys/regencies/ municipalities). To compile these statistics, two approaches have been used. i.e. "production approach" and "expenditure approach". The first approach is to measure value added produced by various kinds of economic activities, while the second approach is to measure final uses of the country's output. In other words, GDP/ GRDP is the sum of total value added produced by all economic industries (activities) and the way of using it.*

penjumlahan seluruh komponen nilai tambah bruto yang mampu diciptakan oleh sektor-sektor ekonomi atas berbagai aktivitas produksinya. Sedangkan dari sisi pengeluaran menjelaskan tentang penggunaan dari nilai tambah tersebut.

3. PDB menurut lapangan usaha mengalami perubahan klasifikasi dari 9 lapangan usaha menjadi 17 lapangan usaha. PDB menurut lapangan usaha dirinci menurut total nilai tambah dari seluruh sektor ekonomi yang mencakup lapangan usaha Pertanian, Kehutanan, dan Perikanan; Pertambangan dan Penggalian; Industri Pengolahan; Pengadaan Listrik dan Gas; Pengadaan Air, Pengelolaan Sampah, Limbah dan Daur Ulang; Konstruksi; Perdagangan Besar dan Eceran, Reparasi Mobil dan Sepeda Motor; Transportasi dan Pergudangan; Penyediaan Akomodasi dan Makan Minum; Informasi dan Komunikasi; Jasa Keuangan dan Asuransi; Real Estat; Jasa Perusahaan; Administrasi Pemerintahan, Pertahanan dan Jaminan Sosial Wajib; Jasa Pendidikan; Jasa Kesehatan dan Kegiatan Sosial; dan Jasa lainnya.
3. *GDP by industry classification changes from 9 sectors to 17 industries. GDP by industry is classified by types of economic activities such as Agriculture, Forestry and Fishing; Mining and Quarrying; Manufacturing; Electricity and Gas; Water supply, Sewerage, Waste Management and Remediation Activities; Construction; Wholesale and Retail Trade; Repair of Motor Vehicles and Motorcycles; Transportation and Storage; Accommodation and Food Service Activities; Information and Communication; Financial and Insurance Activities; Real Estate Activities; Business Activities; Public Administration; Defence and Compulsory Social Security; Education; Human Health and Social Work Activities; and Other Services Activities.*
4. PDB menurut pengeluaran mengalami perubahan klasifikasi dimana pengeluaran konsumsi Lembaga Non Profit yang Melayani Rumah Tangga (LNPR) yang sebelumnya termasuk bagian dari pengeluaran konsumsi rumah tangga menjadi komponen terpisah. Sehingga klasifikasi PDB menurut pengeluaran dirinci menjadi 7 komponen yaitu komponen pengeluaran konsumsi
4. *GDP by expenditure classification changes where consumption expenditure Non-profit Institutions Serving Households (NPISH) previously included as part of household consumption expenditure is taken out into separate component. So that, GDP by type of expenditures is classified into: household consumption expenditure, NPISH consumption expenditure, government consumption*

rumah tangga menjadi komponen terpisah. Sehingga klasifikasi PDB menurut pengeluaran dirinci menjadi 7 komponen yaitu komponen pengeluaran konsumsi rumah tangga, pengeluaran konsumsi LNPRT, pengeluaran konsumsi pemerintah, pembentukan modal tetap bruto, perubahan inventori, ekspor barang dan jasa, dan impor barang dan jasa.

5. Pengeluaran konsumsi rumah tangga mencakup berbagai pengeluaran konsumsi akhir rumah tangga atas barang dan jasa untuk memenuhi kebutuhan individu ataupun kelompok secara langsung. Pengeluaran rumah tangga di sini mencakup makanan dan minuman selain restoran; pakaian, alas kaki dan jasa perawatannya; perumahan dan perlengkapan rumah tangga; kesehatan dan pendidikan; transportasi dan komunikasi; restoran dan hotel serta lainnya.
6. Pengeluaran Konsumsi Pemerintah terdiri dari Pengeluaran Konsumsi Individu dan Pengeluaran Konsumsi Kolektif. Barang dan jasa individu merupakan barang dan jasa privat, dimana ciri-ciri barang privat adalah
 - a) Scarcity, yaitu ada kelangkaan/ keterbatasan dalam jumlah;
 - b) Excludable consumption, yaitu konsumsi suatu barang dapat dibatasi hanya pada mereka yang memenuhi persyaratan tertentu (biasanya harga);
 - c) Rivalrous competition, yaitu konsumsi oleh satu konsumen akan mengurangi atau menghilangkan kesempatan pihak lain untuk melakukan hal serupa. Contoh barang dan jasa yang dihasilkan pemerintah

expenditure, gross fixed capital formation, changes in inventories, exports of goods and services, and imports of goods and services.

5. *Household consumption expenditures consist of expenditures incurred by households, which are used for both individual or collective needs. Household consumptions are classified into food and beverages other than restaurants; clothing, footwear, and related maintenance services; housing and household equipment; health and education; transport and communication; restaurants and hotels; and others.*
6. *Government consumption expenditure consists of Individual Consumption Expenditure and Collective Consumption Expenditure. Individual goods and services are private goods and services, which the characteristics of private goods is a) Scarcity, that there is a scarcity/limited in number; b) Excludable consumption, the consumption of goods can be limited only to those who meet certain requirements (usually the price); c) Rivalrous competition, ie consumption by the consumer will reduce or eliminate the chance of another party to do so. Examples of goods and services produced by government and classified as goods and services of indi*

dan tergolong sebagai barang dan jasa individu adalah jasa pelayanan kesehatan pemerintah di rumah, sakit/puskesmas dan jasa pendidikan di sekolah/universitas negeri. Sedangkan barang dan jasa kolektif ekuivalen dengan barang publik yang memiliki ciri a) Non rivalry, yaitu penggunaan satu konsumen terhadap suatu barang tidak mengurangi kesempatan konsumen lain untuk juga mengkonsumsi barang tersebut; b) Non excludable, yaitu apabila suatu barang publik tersedia, maka tidak ada yang dapat menghalangi siapapun untuk memperoleh manfaat dari barang tersebut atau dengan kata lain setiap orang memiliki akses ke barang tersebut. Contoh barang dan jasa yang dihasilkan pemerintah dan tergolong sebagai barang dan jasa kolektif adalah jasa pertahanan yang dilakukan TNI dan keamanan yang dilakukan kepolisian.

viduals is the government health services in hospitals/health centers and education services in schools/universities. Collective goods and services equivalent to public goods characterized by a) Non-rivalry, namely the use of a consumer for an item does not reduce the chance of another consumer to also consume goods; b) Non-excludable, i.e. when a public good available, then nothing can hinder anyone to benefit from the goods or in other words everyone has access to the goods. Examples of goods and services produced by government and classified as collective goods and services is carried military defense services and the police's security.

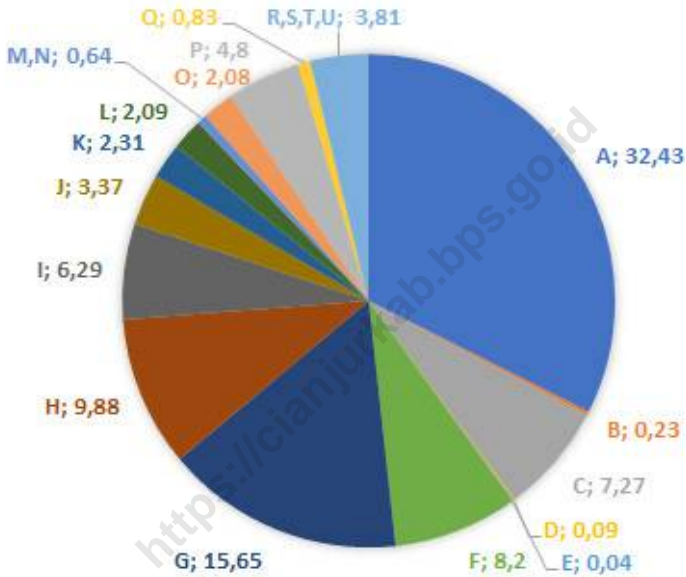
7. Pembentukan Modal Tetap Bruto (PMTB) mencakup pengadaan, pembuatan, dan pembelian barang modal. Barang modal dimaksud adalah barang-barang yang digunakan untuk proses produksi, tahan lama atau yang mempunyai umur pemakaian lebih dari satu tahun seperti bangunan, mesin-mesin dan alat angkutan. Termasuk pula di sini perbaikan besar (berat) yang sifatnya memperpanjang umur atau mengubah bentuk atau kapasitas barang modal tersebut. Pengeluaran barang modal untuk keperluan militer juga dicakup sebagai PMTB. Klasifikasi komponen PMTB dibagi menjadi 6 sub komponen yaitu
7. *Gross Fixed Capital Formation (GFCF) includes procurement, manufacture, and the purchase of capital goods. Capital goods are goods which are used for the production process, durable or have a service life of more than one year such as buildings, machinery, and transportation equipment. Including here: huge improvement that are to extend the life or changing the shape or the capacity of the capital goods. Capital expenditures for military purposes are also covered as GFCF. GFCF component are classified into six sub-components: Construction; Machinery and Equipment; vehicle; Other equipment; Cultivated Biological Resources (CBR) and Intellectual Property Product.*

Konstruksi; Mesin dan Peralatan; Kendaraan; Peralatan Lainnya; Cultivated Biological Resources (CBR) dan Produk Kekayaan Intelektual.

8. Ekspor barang dan jasa merupakan transaksi perdagangan barang dan jasa dari penduduk (residen) ke bukan penduduk (nonresiden). Impor barang dan jasa adalah transaksi perdagangan dari bukan penduduk ke penduduk. Ekspor atau impor barang terjadi pada saat terjadi perubahan hak kepemilikan barang antara penduduk dengan bukan penduduk (dengan atau tanpa perpindahan fisik barang tersebut). Pada PDB dengan tahun dasar 2010, ekspor dan impor barang dirinci menjadi nonmigas dan migas.
 9. Produk Domestik Bruto maupun agregat turunannya disajikan dalam 2 (dua) versi penilaian, yaitu atas dasar "harga berlaku" dan atas dasar "harga konstan". Disebut sebagai harga berlaku karena seluruh agregat dinilai dengan menggunakan harga pada tahun berjalan, sedangkan harga konstan penilaiannya didasarkan kepada harga satu tahun dasar tertentu. dalam publikasi ini digunakan harga tahun 2010.
 10. Laju pertumbuhan Produk Domestik Bruto diperoleh dari perhitungan PDB atas dasar harga konstan. Diperoleh dengan cara mengurangi nilai PDB pada tahun ke-n terhadap nilai pada tahun ke n-1 (tahun sebelumnya), dibagi dengan nilai pada tahun ke n-1, dikalikan dengan 100 persen. Laju pertumbuhan menunjukkan perkembangan agregat pendapatan
8. *Exports of goods and services consist of transactions of goods and services from residents to non-residents. Imports of goods and services consist of transaction of goods and services from non-residents to residents. Exports and imports of goods occur when there are changes in ownership of goods between residents and non-residents (with or without physical movements of goods across frontiers). On the GDP at 2010 basic year, exports and imports of goods specified into non oil and gas and oil and gas.*
 9. *GDP and its aggregations are presented in two forms: at current market prices and at constant base year market prices. In presenting current market prices, all aggregates are valued at current market prices, while base year constant market prices are shown by valuing all aggregates at fixed base year prices. Year of 2010 is used as the base year in this publication.*
 10. *Growth rate of Gross Domestic Product is derived from GDP at constant market prices. It is obtained by subtracting the value of GDP year n with the value of GDP year n-1, divided by the value of GDP year n-1 then multiplied by 100 percent. The growth rate of GDP explains the income growth during the given period.*

Gambar 12.1
Figures

Persentase Produk Domestik Regional Bruto Atas Dasar Harga Berlaku Berdasarkan Lapangan Usaha di Kabupaten Cianjur 2022
Percentage of Gross Regional Domestic Product at Current Price Based on Business Fields in Cianjur Regency, 2022



- A Pertanian, Kehutanan, dan Perikanan/Agriculture, Forestry, and Fishing
- B Pertambangan dan Penggalian/Mining and Quarrying
- C Industri Pengolahan/Manufacturing
- D Pengadaan Listrik dan Gas/Electricity and Gas
- E Pengadaan Air; Pengelolaan Sampah, Limbah, dan Daur Ulang/ Water Supply; Sewerage, Waste Management, and Remediation Activities
- F Konstruksi/Construction
- G Perdagangan Besar dan Eceran; Reparasi Mobil dan Sepeda Motor/Wholesale and Retail Trade; Repair of Motor Vehicles and Motorcycles
- H Transportasi dan Pergudangan/Transportation and Storage
- I Penyediaan Akomodasi dan Makan Minum/Accommodation and Food Service Activities

- J Informasi dan Komunikasi/Information and Communication
- K Jasa Keuangan dan Asuransi/Financial and Insurance Activities
- L Real Estat/Real Estate Activities
- M,N Jasa Perusahaan/Business Activities
- O Administrasi Pemerintahan, Pertahanan, dan Jaminan Sosial Wajib/Public Administration and Defence; Compulsory Social Security
- P Jasa Pendidikan/Education
- Q Jasa Kesehatan dan Kegiatan Sosial/Human Health and Social Work Activities
- R,S,T,U Jasa Lainnya/Other Services Activities

Sumber/Source : Badan Pusat Statistik/Statistics Indonesia

Tabel 12.1. **Produk Domestik Regional Bruto Atas Dasar Harga Berlaku Menurut Lapangan Usaha di Kabupaten Cianjur (miliar rupiah), 2018–2022**
Gross Regional Domestic Product at Current Market Prices by Industry in Cianjur Regency (billion rupiahs), 2018–2022

	Lapangan Usaha/Industry	2018	2019	2020	2021*	2022**
	(1)	(2)	(3)	(4)	(5)	(6)
A	Pertanian, Kehutanan, dan Perikanan/Agriculture, Forestry, and Fishing	13 839,86	15 107,97	15 645,96	16 441,35	17 507,76
B	Pertambangan dan Penggalian/Mining and Quarrying	97,64	98,67	99,47	114,65	122,22
C	Industri Pengolahan/Manufacturing	2 908,82	3 275,49	3 358,80	3 585,17	3 924,20
D	Pengadaan Listrik dan Gas/Electricity and Gas	41,56	42,57	41,66	46,34	49,68
E	Pengadaan Air; Pengelolaan Sampah, Limbah, dan Daur Ulang/Water Supply; Sewerage, Waste Management, and Remediation Activities	15,53	17,47	20,62	22,66	22,54
F	Konstruksi/Construction	3 563,84	3 852,94	3 616,19	4 147,66	4 424,52
G	Perdagangan Besar dan Eceran; Reparasi Mobil dan Sepeda Motor/Wholesale and Retail Trade; Repair of Motor Vehicles and Motorcycles	7 404,11	7 896,13	7 497,56	7 846,69	8 450,64
H	Transportasi dan Pergudangan/Transportation and Storage	4 124,92	4 583,22	4 635,12	4 739,83	5 331,91
I	Penyediaan Akomodasi dan Makan Minum/Accommodation and Food Service Activities	2 645,06	2 934,93	2 973,92	3 019,11	3 394,87
J	Informasi dan Komunikasi/Information and Communication	1 289,26	1 372,31	1 672,05	1 755,90	1 820,64

Lanjutan Tabel/*Continued Table* 12.1

Lapangan Usaha/Industry		2018	2019	2020	2021*	2022**
(1)		(2)	(3)	(4)	(5)	(6)
K	Jasa Keuangan dan Asuransi/Financial and Insurance Activities	991,31	1 064,31	1 072,73	1 184,94	1 248,70
L	Real Estat/Real Estate Activities	799,82	893,17	911,14	1 034,35	1 125,97
M,N	Jasa Perusahaan/Business Activities	286,72	326,52	280,06	307,72	347,42
O	Administrasi Pemerintahan, Pertahanan, dan Jaminan Sosial Wajib/Public Administration and Defence; Compulsory Social Security	1 097,57	1 151,67	1 152,64	1 142,55	1 122,27
P	Jasa Pendidikan/Education	1 849,02	2 107,37	2 287,22	2 438,69	2 592,15
Q	Jasa Kesehatan dan Kegiatan Sosial/Human Health and Social Work Activities	351,17	383,25	397,13	428,74	448,23
R,S,T,U	Jasa Lainnya/Other Services Activities	1 665,03	1 849,86	1 866,69	1 881,32	2 055,24
Produk Domestik Regional Bruto/Gross Regional Domestic Product		42 971,25	46 957,85	47 528,97	50 137,65	53 988,97

Catatan: *) angka sementara
**) angka sangat sementara

Sumber/Source: BPS, berbagai sensus, survei dan sumber lain/
BPS-Statistics Indonesia, various census, survey, and other sources

Tabel
Table 12.2

Produk Domestik Regional Bruto Atas Dasar Harga Konstan 2010 Menurut Lapangan Usaha di Kabupaten Cianjur (miliar rupiah), 2018–2022
Gross Regional Domestic Product at 2010 Constant Market Prices by Industry in Cianjur Regency (billion rupiahs), 2018–2022

Lapangan Usaha/Industry		2018	2019	2020	2021*	2022**
(1)		(2)	(3)	(4)	(5)	(6)
A	Pertanian, Kehutanan, dan Perikanan/Agriculture, Forestry, and Fishing	8 818,92	9 109,61	9 263,12	9 568,56	9 944,80
B	Pertambangan dan Penggalian/Mining and Quarrying	81,27	80,86	80,83	87,59	91,86
C	Industri Pengolahan/Manufacturing	1 997,73	2 226,79	2 242,74	2 357,51	2 510,49
D	Pengadaan Listrik dan Gas/Electricity and Gas	26,97	27,58	27,06	29,88	32,02
E	Pengadaan Air; Pengelolaan Sampah, Limbah, dan Daur Ulang/Water Supply; Sewerage, Waste Management, and Remediation Activities	9,90	10,53	12,37	13,54	13,27
F	Konstruksi/Construction	2 721,25	2 846,55	2 659,81	2 841,36	2 989,47
G	Perdagangan Besar dan Eceran; Reparasi Mobil dan Sepeda Motor/Wholesale and Retail Trade; Repair of Motor Vehicles and Motorcycles	5 405,03	5 654,88	5 253,15	5 422,59	5 683,99
H	Transportasi dan Pergudangan/Transportation and Storage	2 761,48	2 985,39	2 913,89	2 919,17	3 168,05
I	Penyediaan Akomodasi dan Makan Minum/Accommodation and Food Service Activities	1 937,86	2 074,23	2 011,94	2 017,63	2 210,20
J	Informasi dan Komunikasi/Information and Communication	1 294,86	1 405,92	1 716,22	1 840,59	1 951,39

Lanjutan Tabel/*Continued Table* 12.2

Lapangan Usaha/Industry		2018	2019	2020	2021*	2022**
(1)	(2)	(3)	(4)	(5)	(6)	
K	Jasa Keuangan dan Asuransi/Financial and Insurance Activities	696,62	733,49	739,16	792,15	791,99
L	Real Estat/Real Estate Activities	684,19	757,22	757,31	856,24	922,17
M,N	Jasa Perusahaan/Business Activities	219,47	239,42	200,58	218,45	236,40
O	Administrasi Pemerintahan, Pertahanan, dan Jaminan Sosial Wajib/Public Administration and Defence; Compulsory Social Security	754,39	777,60	763,45	747,68	738,34
P	Jasa Pendidikan/Education	1 396,41	1 484,32	1 548,95	1 555,01	1 600,88
Q	Jasa Kesehatan dan Kegiatan Sosial/Human Health and Social Work Activities	263,73	284,31	289,51	308,56	322,44
R,S,T,U	Jasa Lainnya/Other Services Activities	1 250,12	1 340,62	1 310,67	1 321,02	1 439,64
Produk Domestik Regional Bruto/Gross Regional Domestic Product		30 320,21	32 039,32	31 790,76	32 897,52	34 556,40

Catatan: *) angka sementara
 **) angka sangat sementara

Sumber/Source: BPS, berbagai sensus, survei dan sumber lain/
 BPS-Statistics Indonesia, various census, survey, and other sources

Tabel
Table 12.3

Distribusi Persentase Produk Domestik Regional Bruto Atas Dasar Harga Berlaku Menurut Lapangan Usaha di Kabupaten Cianjur, 2018–2022
Percentage Distribution of Gross Regional Domestic Product at Current Market Prices by Industry in Cianjur Regency, 2018–2022

	Lapangan Usaha/ <i>Industry</i>	2018	2019	2020	2021*	2022**
	(1)	(2)	(3)	(4)	(5)	(6)
A	Pertanian, Kehutanan, dan Perikanan/ <i>Agriculture, Forestry, and Fishing</i>	32,21	32,17	32,92	32,79	32,43
B	Pertambangan dan Penggalian/ <i>Mining and Quarrying</i>	0,23	0,21	0,21	0,23	0,23
C	Industri Pengolahan/ <i>Manufacturing</i>	6,77	6,98	7,07	7,15	7,27
D	Pengadaan Listrik dan Gas/ <i>Electricity and Gas</i>	0,10	0,09	0,09	0,09	0,09
E	Pengadaan Air; Pengelolaan Sampah, Limbah, dan Daur Ulang/ <i>Water Supply; Sewerage, Waste Management, and Remediation Activities</i>	0,04	0,04	0,04	0,05	0,04
F	Konstruksi/ <i>Construction</i>	8,29	8,21	7,61	8,27	8,20
G	Perdagangan Besar dan Eceran; Reparasi Mobil dan Sepeda Motor/ <i>Wholesale and Retail Trade; Repair of Motor Vehicles and Motorcycles</i>	17,23	16,82	15,77	15,65	15,65
H	Transportasi dan Pergudangan/ <i>Transportation and Storage</i>	9,60	9,76	9,75	9,45	9,88
I	Penyediaan Akomodasi dan Makan Minum/ <i>Accommodation and Food Service Activities</i>	6,16	6,25	6,26	6,02	6,29
J	Informasi dan Komunikasi/ <i>Information and Communication</i>	3,00	2,92	3,52	3,50	3,37

Lanjutan Tabel/*Continued Table* 12.3

Lapangan Usaha/ <i>Industry</i>		2018	2019	2020	2021*	2022**
(1)		(2)	(3)	(4)	(5)	(6)
K	Jasa Keuangan dan Asuransi/ <i>Financial and Insurance Activities</i>	2,31	2,27	2,26	2,36	2,31
L	Real Estat/ <i>Real Estate Activities</i>	1,86	1,90	1,92	2,06	2,09
M,N	Jasa Perusahaan/ <i>Business Activities</i>	0,67	0,70	0,59	0,61	0,64
O	Administrasi Pemerintahan, Pertahanan, dan Jaminan Sosial Wajib/ <i>Public Administration and Defence; Compulsory Social Security</i>	2,55	2,45	2,43	2,28	2,08
P	Jasa Pendidikan/ <i>Education</i>	4,30	4,49	4,81	4,86	4,80
Q	Jasa Kesehatan dan Kegiatan Sosial/ <i>Human Health and Social Work Activities</i>	0,82	0,82	0,84	0,86	0,83
R,S,T,U	Jasa Lainnya/ <i>Other Services Activities</i>	3,87	3,94	3,93	3,75	3,81
Produk Domestik Regional Bruto/<i>Gross Regional Domestic Product</i>		100	100	100	100	100

Catatan: *) angka sementara
 **) angka sangat sementara

Sumber/*Source*: BPS, berbagai sensus, survei dan sumber lain/
BPS-Statistics Indonesia, various census, survey, and other sources

Tabel
Table 12.4

Laju Pertumbuhan Produk Domestik Regional Bruto Atas Dasar Harga Konstan 2010 Menurut Lapangan Usaha di Kabupaten Cianjur (persen), 2018–2022
Growth Rate of Gross Regional Domestic Product at 2010 Constant Market Prices by Industry in Cianjur Regency (percent), 2018–2022

	Lapangan Usaha/Industry	2018	2019	2020	2021*	2022**
	(1)	(2)	(3)	(4)	(5)	(6)
A	Pertanian, Kehutanan, dan Perikanan/Agriculture, Forestry, and Fishing	3,52	3,30	1,69	3,30	3,93
B	Pertambangan dan Penggalian/Mining and Quarrying	4,00	-0,50	-0,04	8,36	4,88
C	Industri Pengolahan/Manufacturing	11,27	11,47	0,72	5,12	6,49
D	Pengadaan Listrik dan Gas/Electricity and Gas	9,17	2,25	-1,89	10,45	7,15
E	Pengadaan Air; Pengelolaan Sampah, Limbah, dan Daur Ulang/Water Supply; Sewerage, Waste Management, and Remediation Activities	6,71	6,31	17,47	9,51	-2,02
F	Konstruksi/Construction	7,87	4,60	-6,56	6,83	2,01
G	Perdagangan Besar dan Eceran; Reparasi Mobil dan Sepeda Motor/Wholesale and Retail Trade; Repair of Motor Vehicles and Motorcycles	4,39	4,62	-7,10	3,23	4,82
H	Transportasi dan Pergudangan/Transportation and Storage	8,95	8,11	-2,40	0,18	8,53
I	Penyediaan Akomodasi dan Makan Minum/Accommodation and Food Service Activities	8,76	7,04	-3,00	0,28	9,54
J	Informasi dan Komunikasi/Information and Communication	10,96	8,58	22,07	7,25	6,02

Lanjutan Tabel/*Continued Table* 12.4

Lapangan Usaha/ <i>Industry</i>		2018	2019	2020	2021*	2022**
(1)		(2)	(3)	(4)	(5)	(6)
K	Jasa Keuangan dan Asuransi/Financial and Insurance Activities	5,16	5,29	0,77	7,17	-0,02
L	Real Estat/Real Estate Activities	10,16	10,68	0,01	13,06	7,70
M,N	Jasa Perusahaan/Business Activities	9,08	9,09	-16,22	8,91	8,22
O	Administrasi Pemerintahan, Pertahanan, dan Jaminan Sosial Wajib/Public Administration and Defence; Compulsory Social Security	1,57	3,08	-1,82	-2,06	-1,25
P	Jasa Pendidikan/Education	7,47	6,30	4,35	0,39	2,95
Q	Jasa Kesehatan dan Kegiatan Sosial/Human Health and Social Work Activities	8,42	7,80	1,83	6,58	4,50
R,S,T,U	Jasa Lainnya/Other Services Activities	7,90	7,24	-2,23	0,79	8,98
Produk Domestik Regional Bruto/Gross Regional Domestic Product		6,24	5,67	-0,78	3,48	5,04

Catatan: *) angka sementara
 **) angka sangat sementara

Sumber/Source: BPS, berbagai sensus, survei dan sumber lain/
 BPS-Statistics Indonesia, various census, survey, and other sources

Tabel
Table 12.5

Produk Domestik Regional Bruto Atas Dasar Harga Berlaku Menurut Jenis Pengeluaran di Kabupaten Cianjur (miliar rupiah), 2018–2022
Gross Regional Domestic Product at Current Market Prices by Type of Expenditure in Cianjur Regency (billion rupiahs), 2018–2022

Jenis Pengeluaran Type of Expenditure	2018	2019	2020	2021*	2022**
(1)	(2)	(3)	(4)	(5)	(6)
Pengeluaran Konsumsi Rumah Tangga Household Consumption Expenditure	33.280,74	36.111,19	36.226,78	37.476,11	39.646,16
Pengeluaran Konsumsi LNPRT NPISH Consumption Expenditure	106,83	114,40	111,84	115,46	121,05
Pengeluaran Konsumsi Pemerintah Government Consumption Expenditure	3.160,55	3.280,70	3.276,76	3.445,38	3.341,27
Pembentukan Modal Tetap Bruto Gross Fixed Capital Formation	11.637,13	12.114,61	11.131,74	12.380,22	13.076,02
Perubahan Inventori Changes in Inventories	1.381,79	1.406,89	557,24	-278,12	127,40
Net Ekspor Barang dan Jasa Net Exports of Goods and Services	-6.595,80	-6.069,94	-3.787,27	-3.031,39	-2.322,94
Produk Domestik Regional Bruto/ Gross Regional Domestic Product	42.971,25	46.957,85	47.528,97	50.137,65	53.988,97

Catatan: *) angka sementara

**) angka sangat sementara

Sumber/Source: BPS, berbagai sensus, survei dan sumber lain/
BPS-Statistics Indonesia, various census, survey, and other sources

Tabel
Table 12.6**Produk Domestik Regional Bruto Atas Dasar Harga Konstan 2010 Menurut Jenis Pengeluaran di Kabupaten Cianjur (miliar rupiah), 2018–2022**
Gross Regional Domestic Product at 2010 Constant Market Prices by Type of Expenditure in Cianjur Regency (billion rupiahs), 2018–2022

Jenis Pengeluaran Type of Expenditure	2018	2019	2020	2021*	2022**
(1)	(2)	(3)	(4)	(5)	(6)
Pengeluaran Konsumsi Rumah Tangga Household Consumption Expenditure	23.273,51	24.379,02	23.975,67	24.369,71	25.428,69
Pengeluaran Konsumsi LNPRT NPISH Consumption Expenditure	75,25	77,91	75,08	76,55	79,23
Pengeluaran Konsumsi Pemerintah Government Consumption Expenditure	1.886,35	1.946,24	1.914,72	1.970,20	1.937,77
Pembentukan Modal Tetap Bruto Gross Fixed Capital Formation	8.318,08	8.594,51	7.891,46	8.388,23	8.526,37
Perubahan Inventori Changes in Inventories	860,42	862,24	339,80	-159,92	72,92
Net Ekspor Barang dan Jasa Net Exports of Goods and Services	-4.093,40	-3.820,60	-2.405,96	-1.747,25	-1.488,58
Produk Domestik Regional Bruto/ Gross Regional Domestic Product	30.320,21	32.039,32	31.790,76	32.897,52	34.556,40

Catatan: *) angka sementara
**) angka sangat sementara

Sumber/Source: BPS, berbagai sensus, survei dan sumber lain/
BPS-Statistics Indonesia, various census, survey, and other sources

Tabel
Table 12.7

Distribusi Persentase Produk Domestik Regional Bruto Atas Dasar Harga Berlaku Menurut Jenis Pengeluaran di Kabupaten Cianjur, 2018–2022
Percentage Distribution of Gross Regional Domestic Product at Current Market Prices by Type of Expenditure in Cianjur Regency, 2018–2022

Jenis Pengeluaran Type of Expenditure	2018	2019	2020	2021*	2022**
(1)	(2)	(3)	(4)	(5)	(6)
Pengeluaran Konsumsi Rumah Tangga Household Consumption Expenditure	77,45	76,90	76,21	74,75	73,43
Pengeluaran Konsumsi LNPRT NPISH Consumption Expenditure	0,25	0,24	0,24	0,23	0,22
Pengeluaran Konsumsi Pemerintah Government Consumption Expenditure	7,36	6,99	6,83	6,71	6,19
Pembentukan Modal Tetap Bruto Gross Fixed Capital Formation	27,08	25,80	23,42	24,69	24,22
Perubahan Inventori Changes in Inventories	3,22	3,00	1,17	-0,55	0,24
Net Ekspor Barang dan Jasa Net Exports of Goods and Services	-15,35	-12,93	-7,87	-5,83	-4,30
Produk Domestik Regional Bruto/ Gross Regional Domestic Product	100,00	100,00	100,00	100,00	100,00

Catatan: *) angka sementara
 **) angka sangat sementara

Sumber/Source: BPS, berbagai sensus, survei dan sumber lain/
 BPS-Statistics Indonesia, various census, survey, and other sources

Tabel
Table 12.8**Laju Pertumbuhan Produk Domestik Regional Bruto Atas Dasar Harga Konstan 2010 Menurut Jenis Pengeluaran di Kabupaten Cianjur (persen), 2018–2022**
Growth Rate of Gross Regional Domestic Product at 2010 Constant Market Prices by Type of Expenditure in Cianjur Regency (percent), 2018–2022

Jenis Pengeluaran Type of Expenditure	2018	2019	2020	2021*	2022**
(1)	(2)	(3)	(4)	(5)	(6)
Pengeluaran Konsumsi Rumah Tangga Household Consumption Expenditure	2,08	4,75	-1,65	1,64	4,35
Pengeluaran Konsumsi LNPRT NPISH Consumption Expenditure	15,61	3,54	-3,64	1,96	3,50
Pengeluaran Konsumsi Pemerintah Government Consumption Expenditure	4,34	3,17	-2,01	2,90	-1,14
Pembentukan Modal Tetap Bruto Gross Fixed Capital Formation	6,85	3,32	-8,18	6,30	1,65
Perubahan Inventori ¹ Changes in Inventories ¹	1,00	0,21	-60,59	-147,06	-145,60
Net Ekspor Barang dan Jasa ¹ Net Exports of Goods and Services ¹	-14,21	-6,6	-37,27	-27,52	-14,31
Produk Domestik Regional Bruto/ Gross Regional Domestic Product	6,24	5,67	-0,77	3,48	5,04

Catatan/Note: *) angka sementara
 **) angka sangat sementara
¹ Laju pertumbuhan tidak ditampilkan

Sumber/Source: BPS, berbagai sensus, survei dan sumber lain/
 BPS-Statistics Indonesia, various census, survey, and other sources

13

PERBANDINGAN ANTAR KABUPATEN

Regency/Municipal Comparison

IPM Provinsi Jawa Barat
tahun 2022

73,12



IPM Kab. Purwakarta

IPM Kab. Cianjur

IPM Kota Bandung

PENJELASAN TEKNIS

1. IPM menjelaskan bagaimana penduduk dapat mengakses hasil pembangunan dalam memperoleh pendapatan, kesehatan, pendidikan, dan sebagainya.
2. IPM diperkenalkan oleh United Nations Development Programme (UNDP) pada tahun 1990 dan dipublikasikan secara berkala dalam laporan tahunan Human Development Report (HDR).
3. IPM dibentuk oleh 3 (tiga) dimensi dasar: Umur panjang dan hidup sehat; Pengetahuan; Standar hidup layak
4. IPM merupakan indikator penting untuk mengukur keberhasilan dalam upaya membangun kualitas hidup manusia (masyarakat/penduduk).
5. IPM dapat menentukan peringkat atau level pembangunan suatu wilayah/negara.
6. Bagi Indonesia, IPM merupakan data strategis karena selain sebagai ukuran kinerja Pemerintah, IPM juga digunakan sebagai salah satu alokator penentuan Dana Alokasi Umum (DAU).

TECHNICAL NOTES

1. *IPM explains how residents can access the results of development in obtaining income, health, education, and so on.*
2. *IPM was introduced by the United Nations Development Program (UNDP) in 1990 and is published regularly in the annual Human Development Report (HDR) report.*
3. *HDI is formed by 3 (three) basic dimensions: Long life and healthy life; Knowledge; Decent standard of living*
4. *HDI is an important indicator to measure success in efforts to build the quality of human life (community / population).*
5. *HDI can determine the ranking or level of development of a region / country.*
6. *For Indonesia, the HDI is a strategic data because in addition to being a measure of Government performance, the HDI is also used as one of the allocators for determining the General Allocation Fund (DAU).*

ULASAN

Pada tahun 2022, IPM Jawa Barat 73,12, meningkat sebesar 0,67 poin dari tahun sebelumnya. IPM tertinggi dicapai oleh Kota Bandung dengan IPM sebesar 82,50, sedangkan capaian terendah diduduki Cianjur dengan IPM sebesar 65,94. Hampir seluruh Kabupaten di Jawa Barat masuk sebagai kategori pembangunan sedang dan tinggi. Sedangkan kotanya masuk pada kategori tinggi dan sangat tinggi.

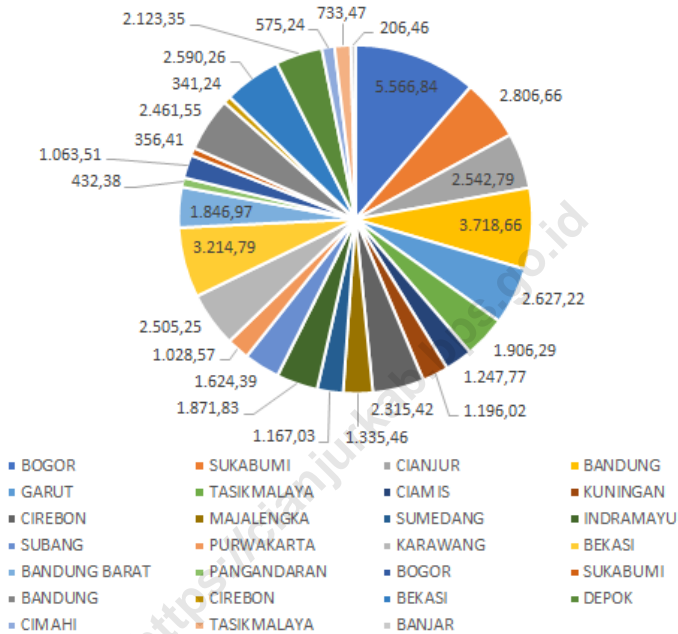
DESCRIPTION

In 2022, West Java HDI 73.12, an increase of 0.67 points from the previous year. The highest HDI was achieved by the City of Bandung with an HDI of 82.50, while the lowest achievement was occupied by Cianjur with a HDI of 65.94. Almost all regencies in West Java are categorized as medium and high development. While the city is in the high and very high categories.

<https://cianjurkab.bps.go.id>

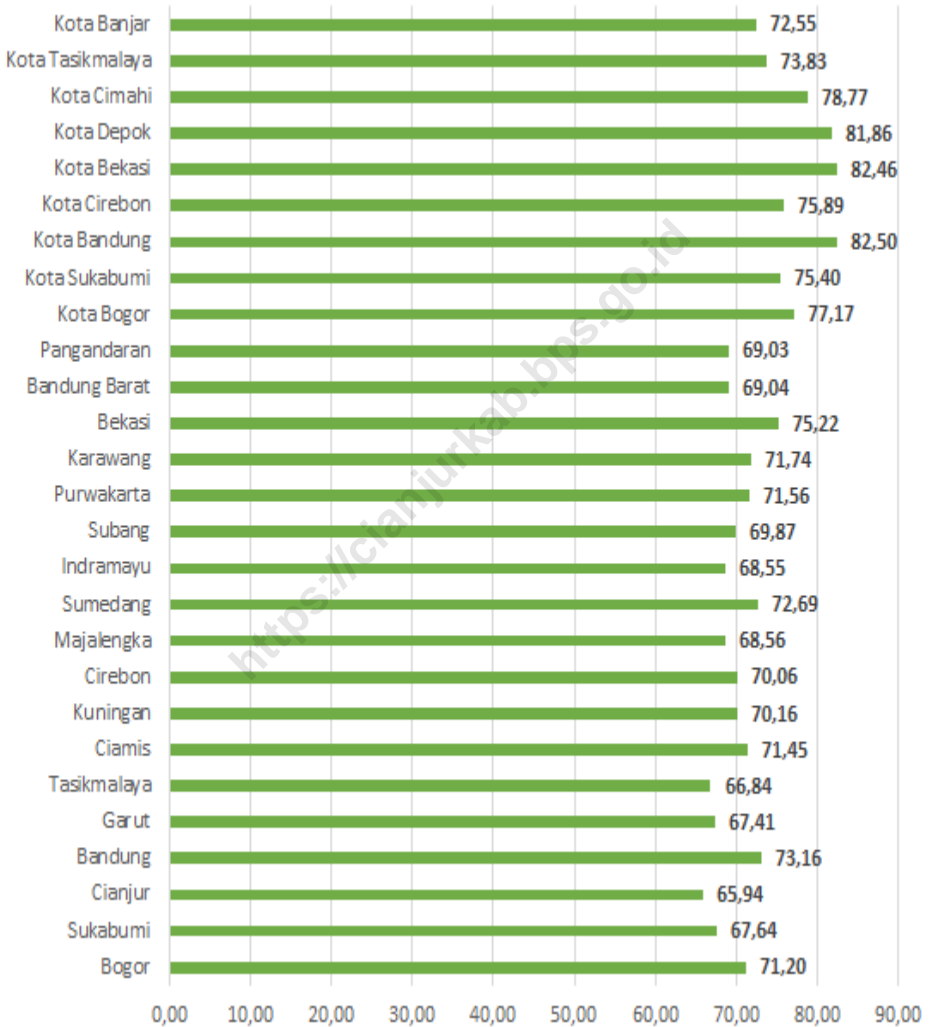
Gambar 13.1
Figures

Persentase Penduduk Menurut Kabupaten/Kota, 2022
Percentage of Population by Regency/Municipality, 2022



Sumber/Source : Badan Pusat Statistik Provinsi Jawa Barat/ BPS- Statistics of Jawa Barat Province

Gambar 13.2 Indeks Pembangunan Manusia Kabupaten/ Kota, 2022
Figures *Human Development Index by Regency/Municipality, 2022*



Sumber/Source : Badan Pusat Statistik Provinsi Jawa Barat/ BPS- Statistics of Jawa Barat Province

Tabel
Table 13.1**Jumlah Penduduk Menurut Kabupaten/Kota di Provinsi Jawa Barat (ribu), 2018–2022**
Population by Regency/Municipality in Jawa Barat Province (thousand), 2018–2022

Kabupaten/Kota Regency/Municipality	2018	2019	2020	2021	2022
(1)	(2)	(3)	(4)	(5)	(6)
Kabupaten/ Regency					
Bogor	5 840,91	5 965,41	5 427,07	5 521,63	5 566,84
Sukabumi	2 460,69	2 466,27	2 725,45	2 780,22	2 806,66
Cianjur	2 260,62	2 263,07	2 477,56	2 521,67	2 542,79
Bandung	3 717,29	3 775,28	3 623,79	3 687,96	3 718,66
Garut	2 606,40	2 622,43	2 585,61	2 614,12	2 627,22
Tasikmalaya	1 751,30	1 754,13	1 865,20	1 893,10	1 906,29
Ciamis	1 188,63	1 195,18	1 229,07	1 241,90	1 247,77
Kuningan	1 074,50	1 080,80	1 167,69	1 186,88	1 196,02
Cirebon	2 176,21	2 192,90	2 270,62	2 301,13	2 315,42
Majalengka	1 199,30	1 205,03	1 305,48	1 325,82	1 335,46
Sumedang	1 149,91	1 152,40	1 152,51	1 162,55	1 167,03
Indramayu	1 719,19	1 728,47	1 834,43	1 859,88	1 871,83
Subang	1 579,02	1 595,83	1 595,32	1 615,16	1 624,39
Purwakarta	953,41	962,89	997,87	1 018,56	1 028,57
Karawang	2 336,01	2 353,92	2 439,08	2 483,80	2 505,25
Bekasi	3 630,91	3 763,89	3 113,02	3 181,53	3 214,79
Bandung Barat	1 683,71	1 699,90	1 788,34	1 827,80	1 846,97
Pangandaran	397,19	399,28	423,67	429,60	432,38
Kota/ Municipality					
Bogor	1 096,83	1 112,08	1 043,07	1 057,00	1 063,51
Sukabumi	326,28	328,68	346,32	353,13	356,41
Bandung	2 503,71	2 507,89	2 444,16	2 456,54	2 461,55
Cirebon	316,28	319,31	333,30	338,68	341,24
Bekasi	2 931,90	3 003,92	2 543,68	2 575,47	2 590,26
Depok	2 330,33	2 406,83	2 056,34	2 101,45	2 123,35
Cimahi	607,81	614,30	568,40	573,13	575,24
Tasikmalaya	662,72	663,52	716,16	727,88	733,47
Banjar	182,82	183,11	200,97	204,68	206,46
Jawa Barat	48 683,86	49 316,71	48 274,16	49 041,27	49 405,81

Sumber/Sources: ¹ BPS, Proyeksi Penduduk Indonesia 2010–2035/BPS-Statistics Indonesia, Indonesia Population Projection 2010–2035
² BPS, Sensus Penduduk (SP) 2020/BPS-Statistics Indonesia, 2020 Population Census

Tabel 13.2
Table

Laju Pertumbuhan Produk Domestik Regional Bruto Atas Dasar Harga Konstan 2010 Menurut Kabupaten/Kota di Provinsi Jawa Barat (persen), 2019–2022
Rate of Growth of Gross Regional Domestic Products at Constant 2010 Prices by Regency/Municipality in Jawa Barat Province (percent), 2019–2022

Kabupaten/Kota Regency/Municipality	2019	2020	2021*	2022**
(1)	(2)	(3)	(4)	(5)
Kabupaten/ Regency				
Bogor	5,85	-1,76	3,55	5,25
Sukabumi	5,64	-0,92	3,74	5,12
Cianjur	5,67	-0,78	3,48	5,04
Bandung	6,36	-1,80	3,56	5,35
Garut	5,02	-1,26	3,58	5,08
Tasikmalaya	5,43	-0,98	3,43	4,70
Ciamis	5,38	-0,14	3,66	5,02
Kuningan	6,59	0,11	3,56	5,53
Cirebon	4,68	-1,08	2,47	4,09
Majalengka	7,77	0,89	4,75	6,63
Sumedang	6,33	-1,12	3,17	5,03
Indramayu	3,20	-1,58	0,58	2,88
Subang	4,61	-1,15	2,18	4,21
Purwakarta	4,37	-2,13	3,42	5,24
Karawang	4,21	-3,80	5,85	6,31
Bekasi	3,95	-3,40	3,62	5,30
Bandung Barat	5,05	-2,41	3,46	5,34
Pangandaran	5,94	-0,05	3,67	5,03
Kota/ Municipality				
Bogor	6,19	-0,41	3,76	5,65
Sukabumi	5,53	-1,49	3,71	5,35
Bandung	6,79	-2,28	3,76	5,41
Cirebon	6,29	-0,98	3,05	5,10
Bekasi	5,41	-2,58	3,22	4,96
Depok	6,74	-1,92	3,76	5,24
Cimahi	7,85	-2,26	4,19	5,92
Tasikmalaya	5,97	-2,01	3,57	5,01
Banjar	5,03	0,94	3,49	4,19
Jawa Barat	5,02	-2,52	3,74	5,45

Catatan/Note: *) angka sementara

**) angka sangat sementara

Sumber/Source: Badan Pusat Statistik Provinsi Jawa Barat/ BPS- Statistics of Jawa Barat Province

Tabel
Table 13.3**Jumlah Penduduk Miskin Menurut Kabupaten/Kota di
Provinsi Jawa Barat (ribu), 2018–2022**
**Number of Poor Population by Regency/Municipality in
Jawa Barat Province (thousand), 2018–2022**

Kabupaten/Kota Regency/Municipality	2018	2019	2020	2021	2022
(1)	(2)	(3)	(4)	(5)	(6)
Kabupaten/ Regency					
Bogor	415,00	395,00	465,67	491,2	474,7
Sukabumi	166,30	153,30	175,10	194,4	186,3
Cianjur	221,60	207,10	234,47	260,0	246,8
Bandung	246,10	223,20	263,60	269,2	258,6
Garut	241,30	235,20	262,78	281,4	276,7
Tasikmalaya	172,40	159,90	181,52	200,6	194,1
Ciamis	85,70	79,40	91,39	96,6	94,0
Kuningan	131,20	123,20	139,20	143,4	140,3
Cirebon	232,40	217,60	247,94	271,0	266,1
Majalengka	129,30	121,10	138,21	151,1	147,1
Sumedang	112,10	104,20	118,38	126,3	120,1
Indramayu	204,20	191,90	220,31	228,6	225,0
Subang	136,60	129,20	149,81	159,0	155,3
Purwakarta	75,90	71,90	80,17	84,3	83,4
Karawang	188,00	173,70	195,41	210,8	199,9
Bekasi	157,20	149,40	186,30	202,7	201,1
Bandung Barat	169,00	159,00	179,46	190,8	183,7
Pangandaran	32,20	30,70	36,05	39,1	37,9
Kota/ Municipality					
Bogor	64,90	64,00	75,04	80,1	79,2
Sukabumi	23,20	21,90	25,42	27,2	26,6
Bandung	89,40	84,70	100,02	112,5	109,8
Cirebon	28,00	26,80	30,61	32,0	31,5
Bekasi	119,80	113,70	134,01	144,1	137,4
Depok	49,40	49,40	60,43	63,9	64,4
Cimahi	29,90	26,90	31,64	32,5	31,2
Tasikmalaya	84,20	77,00	86,13	89,5	87,1
Banjar	10,40	10,10	11,16	13,4	12,7
Jawa Barat	3 615,80	3 399,20	3920,23	4 195,3	4 071,0

Sumber/Source: Badan Pusat Statistik Provinsi Jawa Barat/ BPS- Statistics of Jawa Barat Province

Tabel
Table 13.4

**Indeks Pembangunan Manusia Menurut Kabupaten/Kota
di Provinsi Jawa Barat, 2018–2022**
*Human Development Index by Regency/Municipality in
Jawa Barat Province, 2018–2022*

Kabupaten/Kota Regency/Municipality	2018	2019	2020	2021	2022
(1)	(2)	(3)	(4)	(5)	(6)
Kabupaten/ Regency					
Bogor	69,69	70,65	70,40	70,60	71,20
Sukabumi	66,05	66,87	68,88	67,07	67,64
Cianjur	64,62	65,38	65,36	65,56	65,94
Bandung	71,75	72,41	72,39	72,73	73,16
Garut	65,42	66,22	66,12	66,45	67,41
Tasikmalaya	65,00	65,64	65,67	65,90	66,84
Ciamis	69,63	70,39	70,49	70,93	71,45
Kuningan	68,55	69,12	69,38	69,71	70,16
Cirebon	68,05	68,69	68,75	69,12	70,06
Majalengka	66,72	67,52	67,59	67,81	68,56
Sumedang	70,99	71,46	71,64	71,80	72,69
Indramayu	66,36	66,97	67,29	67,64	68,55
Subang	68,31	68,69	68,95	69,13	69,87
Purwakarta	69,98	70,67	70,82	70,98	71,56
Karawang	69,89	70,86	70,66	70,94	71,74
Bekasi	73,49	73,99	74,07	74,45	75,22
Bandung Barat	67,46	68,27	68,08	68,29	69,04
Pangandaran	67,44	68,21	68,06	68,28	69,03
Kota/ Municipality					
Bogor	75,66	76,23	76,11	76,59	77,17
Sukabumi	73,55	74,31	74,21	74,60	75,40
Bandung	81,06	81,62	81,51	81,96	82,50
Cirebon	74,35	74,92	74,89	75,25	75,89
Bekasi	81,04	81,59	81,50	81,95	82,46
Depok	80,29	80,82	80,97	81,37	81,86
Cimahi	77,56	78,11	77,83	78,06	78,77
Tasikmalaya	72,03	72,84	73,04	73,31	73,83
Banjar	71,25	71,75	71,70	71,92	72,55
Jawa Barat	71,30	72,03	72,09	72,45	73,12

Sumber/Source: Badan Pusat Statistik Provinsi Jawa Barat/ BPS- Statistics of Jawa Barat Province

DATA

MENCERDASKAN BANGSA

— *Enlighten The Nation* —



**BADAN PUSAT STATISTIK
KABUPATEN CIANJUR**

BPS-Statistics of Cianjur Regency

Jl. Perintis Kemerdekaan No. 3, Cianjur
Telp (0263) 264762, Fax: (0263) 264762
Homepage: <https://cianjurkab.bps.go.id>
E-mail: bps3203@bps.go.id

