

KABUPATEN SUKABUMI DALAM ANGKA

Sukabumi Regency In Figures

2023



**BADAN PUSAT STATISTIK
KABUPATEN SUKABUMI
BPS-STATISTICS OF SUKABUMI REGENCY**

An aerial, grayscale photograph of a village in Sukabumi, Indonesia. The image shows several traditional houses with steep, gabled roofs, a central building with a flat roof, and a body of water in the foreground. The text is overlaid on the image.

**KABUPATEN
SUKABUMI
DALAM ANGKA**

Sukabumi Regency In Figures

2023

KABUPATEN SUKABUMI DALAM ANGKA
Sukabumi Regency in Figures
2023

ISSN: 0215 - 0488

No. Publikasi/*Publication Number*: 32020.2304

Katalog /*Catalog*: 1102001.3202

Ukuran Buku/*Book Size*: 14,8 cm x 21 cm

Jumlah Halaman/*Number of Pages* : xlvii + 466 hal/*pages*

Naskah/*Manuscript*:

BPS Kabupaten Sukabumi

BPS-Statistics of Sukabumi Regency

Penyunting/*Editor*:

BPS Kabupaten Sukabumi

BPS-Statistics of Sukabumi Regency

Gambar Kover/*Cover Design*:

BPS Kabupaten Sukabumi

BPS-Statistics of Sukabumi Regency

Ilustrasi Kover/*Cover Illustration*:

Geopark Ciletuh/*Ciletuh Geopark*, <https://Liputan6.com>

Diterbitkan oleh/*Published by*:

©BPS Kabupaten Sukabumi/*BPS-Statistics of Sukabumi Regency*

Dicetak oleh/*Printed by*:

Badan Pusat Statistik Kabupaten Sukabumi/*BPS-Statistics of Sukabumi Regency*

Dilarang mengumumkan, mendistribusikan, mengomunikasikan, dan/atau menggandakan sebagian atau seluruh isi buku ini untuk tujuan komersil tanpa izin tertulis dari Badan Pusat Statistik.
Prohibited to announce, distribute, communicate, and/or copy part or all of this book for commercial purpose without permission from BPS-Statistics Indonesia.

TIM PENYUSUN/TEAM MEMBERS

Pengarah/Director

Saman, S.Si.

Penanggung Jawab/Persons in Charge

Saman, S.Si.

Penyunting/Editors

Ratna Rosmayanti, S.S.T.

Pengolah Data dan Penulis Naskah/Data Processing and Authors

Ahmad Yeyen Fidyani, S.S.T., M.S.E.

Penata Letak/Layout Designers

Ahmad Yeyen Fidyani, S.S.T., M.S.E.

KONTRIBUTOR DATA/DATA CONTRIBUTOR

1. Kementerian Agama/*Ministry of Religious Affair*
2. Kementerian Pendidikan, Kebudayaan, Riset, dan Teknologi/ *Ministry of Education, Culture, Research, and Technology*
3. Badan Meteorologi Klimatologi dan Geofisika/*Meteorological, Climatology, and Geophysical Agency*
4. Badan Pusat Statistik/*BPS-Statistics Indonesia*
5. Badan Kepegawaian dan Pengembangan Sumber Daya Manusia Kabupaten Sukabumi
6. Badan Pengelola Keuangan dan Aset Daerah Kabupaten Sukabumi
7. Badan Pertanahan Nasional Kabupaten Sukabumi
8. Bank Indonesia Perwakilan Jawa Barat
9. Dinas Kearsipan dan Perpustakaan Daerah Kabupaten Sukabumi
10. Dinas Kependudukan dan Pencatatan Sipil Kabupaten Sukabumi
11. Dinas Kesehatan Kabupaten Sukabumi
12. Dinas Koperasi, Usaha Kecil dan Menengah Kabupaten Sukabumi
13. Dinas Lingkungan Hidup Kabupaten Sukabumi
14. Dinas Pariwisata Kabupaten Sukabumi
15. Dinas Pekerjaan Umum Kabupaten Sukabumi
16. Dinas Penanaman Modal dan Perijinan Terpadu Satu Pintu Kabupaten Sukabumi
17. Dinas Pengendalian Penduduk dan Keluarga Berencana Kabupaten Sukabumi
18. Dinas Perdagangan dan Perindustrian Kabupaten Sukabumi
19. Dinas Pertanian Kabupaten Sukabumi
20. Dinas Peternakan Kabupaten Sukabumi
21. Dinas Sosial Kabupaten Sukabumi
22. Dinas Tenaga Kerja dan Transmigrasi Kabupaten Sukabumi
23. Kantor Pelayanan Pajak Pratama Kabupaten Sukabumi
24. Pelabuhan Perikanan Nusantara Palabuhanratu Kabupaten Sukabumi
25. Perum Perhutani Divisi Regional Jabar Banten Kabupaten Sukabumi
26. PDAM Tirta Jaya Mandiri Kabupaten Sukabumi
27. PLN Area Kabupaten Sukabumi
28. PMI Kabupaten Sukabumi
29. Polres Kabupaten Sukabumi
30. POS Indonesia Kabupaten Sukabumi
31. RSUD Jampangkulon Kabupaten Sukabumi
32. RSUD Palabuhanratu Kabupaten Sukabumi
33. RSUD Sekarwangi Kabupaten Sukabumi
34. Sekretariat DPRD Kabupaten Sukabumi
35. Tata Pemerintahan Sekretariat Daerah Kabupaten Sukabumi

KEPALA BPS KABUPATEN SUKABUMI
CHIEF STATISTICIAN OF SUKABUMI REGENCY



Saman, S. Si.



KATA PENGANTAR

Kabupaten Sukabumi Dalam Angka 2023 merupakan publikasi tahunan yang diterbitkan oleh BPS Kabupaten Sukabumi. Disadari bahwa publikasi ini belum sepenuhnya memenuhi harapan pihak pemakai data khususnya para perencana, namun diharapkan dapat membantu melengkapi penyusunan rencana pembangunan di Kabupaten Sukabumi.

Publikasi ini dapat terwujud berkat kerja sama dan bantuan dari berbagai pihak baik instansi pemerintah maupun swasta. Kepada semua pihak yang telah memberikan bantuan disampaikan penghargaan dan terima kasih yang sebesar-besarnya. Walaupun publikasi ini telah disiapkan sebaik-baiknya, namun disadari masih ada kekurangan dan kesalahan yang terjadi. Untuk perbaikan publikasi ini, tanggapan dan saran yang bersifat konstruktif dari para pemakai sangat diharapkan.

Sukabumi, Februari 2023

Kepala BPS

Kabupaten Sukabumi

S a m a n, S.Si.



PREFACE

Sukabumi Regency in Figures 2023 is an annual publication written by BPS Statistics of Sukabumi Regency. Honestly, this publication has not perfect yet and has not filled the user's hope, especially for the planners yet, but hopefully it can help to equip compilation of development planning in this new regency.

This comprehensive publication has been made possible with the assistance and contribution from several governmental institutions and private organizations. To all parties who have been involved in the preparation of this publication, I would like to express my sincerest appreciation and gratitude. Comments and constructive suggestions for the improvement of this publication are always welcome.

*Sukabumi, February 2023
Chief Statistician of
Sukabumi Regency*

Saman, S.Si.

DAFTAR ISI / CONTENTS

	Halaman <i>Page</i>
Kata Pengantar/ <i>Preface</i>	xi
Daftar Isi/ <i>Contents</i>	xiii
Daftar Tabel/ <i>List of Tables</i>	xv
Daftar Gambar/ <i>List of Figures</i>	xxxvii
Daftar Singkatan/ <i>List of Abbreviations</i>	xliii
Statistik Kunci/ <i>Key Statistics</i>	xlv
1. Geografi dan Iklim/ <i>Geography and Climate</i>	1
2. Pemerintahan/ <i>Government</i>	31
3. Penduduk dan Ketenagakerjaan/ <i>Population and Employment</i>	73
4. Sosial dan Kesejahteraan Rakyat/ <i>Social and Welfare</i>	101
5. Pertanian, Kehutanan, Peternakan, dan Perikanan/ <i>Agriculture, Forestry, Livestock, and Fishery</i>	241
6. Industri, Pertambangan, dan Energi/ <i>Industry, Mining, and Energy</i>	345
7. Pariwisata/ <i>Tourism</i>	375
8. Transportasi dan Komunikasi/ <i>Transportation and Communication</i>	389
9. Perbankan, Koperasi, dan Harga-harga/ <i>Banking, Cooperative, dan Prices</i>	401
10. Pengeluaran Penduduk/ <i>Population Expenditure</i>	419
11. Perdagangan/ <i>Trade</i>	429
12. Sistem Neraca Regional/ <i>System of Regional Accounts</i>	439
13. Perbandingan Antar Kabupaten/Kota/ <i>Regency/Municipal Comparison</i>	457

DAFTAR TABEL/LIST OF TABLES

Halaman
Page

1. GEOGRAFI DAN IKLIM/GEOGRAPHY AND CLIMATE

1.1 KEADAAN GEOGRAFI

GEOGRAPHY CONDITION

- 1.1.1 Luas Daerah dan Jumlah Pulau Menurut Kecamatan di Kabupaten Sukabumi, 2022
Total Area and Number of Islands by Subdistrict in Sukabumi Regency, 2022 8
- 1.1.2 Tinggi Wilayah dan Jarak ke Ibukota Kabupaten Menurut Kecamatan di Kabupaten Sukabumi, 2022
Altitude and Distance to the Capital of Regency by Subdistrict in Sukabumi Regency, 2022 12
- 1.1.3 Batas Wilayah Kecamatan di Kabupaten Sukabumi, 2022
Subdistricts Boundaries in Sukabumi Regency, 2022 14
- 1.1.4 Jarak Antar Ibukota Kabupaten di Jawa Barat, 2022
Distance between Districts Capitals In Jawa Barat Province, 2022 17
- 1.1.5 Jarak Antar Ibukota Kecamatan di Kabupaten Sukabumi, 2022
Distance between Subdistricts Capitals In Sukabumi Regency, 2022..... 19

1.2 KEADAAN IKLIM

CLIMATE CONDITION

- 1.2.1 Pengamatan Unsur Iklim Menurut Bulan di Stasiun Pengamatan SMPK Maranginan Badan Meteorologi, Klimatologi dan Geofisika (BMKG) Bogor, 2022
Observation of Climatic Elements by Month at the Observation Station of SMPK Maranginan Meteorology, Climatology and Geophysics Agency (BMKG) of Bogor, 2022 25
- 1.2.2 Pengamatan Unsur Iklim Menurut Bulan di Stasiun Pengamatan AAWS Palabuhanratu Badan Meteorologi, Klimatologi dan Geofisika (BMKG) Bogor, 2022
Observation of Climatic Elements by Month at the Observation Station of AAWS Palabuhanratu Meteorology, Climatology and Geophysics Agency (BMKG) of Bogor, 2022 28

2. PEMERINTAHAN/GOVERNMENT

2.1 WILAYAH ADMINISTRATIF

ADMINISTRATIVE AREA

2.1.1	Jumlah Desa ¹ /Kelurahan Menurut Kecamatan di Kabupaten Sukabumi, 2018–2022 <i>Number of Villages¹/Kelurahan by Subdistrict in Sukabumi Regency, 2018–2022</i>	39
2.1.2	Jumlah dan Nama Desa/Kelurahan Per Kecamatan Di Kabupaten Sukabumi, 2022 <i>Number and Name of Village by Subdistricts in Sukabumi Regency, 2022</i>	41

2.2 DEWAN PERWAKILAN RAKYAT DAERAH

REGIONAL HOUSE OF REPRESENTATIVE

2.2.1	Jumlah Anggota Dewan Perwakilan Rakyat Daerah Menurut Partai Politik dan Jenis Kelamin di Kabupaten Sukabumi, 2022 <i>Number of Regional House of Representatives's Members by Political Parties and Sex in Sukabumi Regency, 2022</i>	47
2.2.2	Susunan Anggota DPRD Kabupaten Sukabumi Periode 2019-2024 <i>Composition of Members of The Regional House of Representatives in Sukabumi Regency, 2019 -2024</i>	48
2.2.3	Peraturan Daerah (Perda) Yang Disahkan Oleh DPRD Kabupaten Sukabumi, 2022 <i>Regional Law Legitimated by Regional House of Representatives in Sukabumi Regency, 2022</i>	50

2.3 SUMBER DAYA MANUSIA

HUMAN RESOURCES

2.3.1	Jumlah Pegawai Negeri Sipil Menurut Jabatan dan Jenis Kelamin di Kabupaten Sukabumi, Desember 2021 dan Desember 2022 <i>Number of Civil Servants by Occupation and Sex in Sukabumi Regency, December 2021 dan December 2022</i>	51
2.3.2	Jumlah Pegawai Negeri Sipil Menurut Tingkat Pendidikan dan Jenis Kelamin di Kabupaten Sukabumi, Desember 2021 dan Desember 2022	

	<i>Number of Civil Servants by Educational Level and Sex in Sukabumi Regency, December 2021 and December 2022</i>	53
2.3.3	Jumlah Pegawai Negeri Sipil Menurut Tingkat Kepangkatan dan Jenis Kelamin di Kabupaten Sukabumi, Desember 2021 dan Desember 2022 <i>Number of Civil Servants by Hierarchy and Sex in Sukabumi Regency, December 2021 and December 2022</i>	55
2.3.4	Jumlah Pegawai Negeri Sipil Menurut Unit Kerja dan Jenis Kelamin di Kabupaten Sukabumi, 2022 <i>Number of Civil Servants by Work Unit and Sex in Sukabumi Regency, 2022</i>	57
2.3.5	Jumlah Pegawai Negeri Sipil Menurut Unit Kerja dan Golongan di Kabupaten Sukabumi, 2022 <i>Number of Civil Servants by Work Unit and Hierarchy in Sukabumi Regency, 2022</i>	61
2.4	KEUANGAN PEMERINTAH GOVERNMENT FINANCE	
2.4.1	Realisasi Pendapatan Pemerintah Kabupaten Sukabumi Menurut Jenis Pendapatan (ribu rupiah), 2019–2022 <i>Actual Sukabumi Regency Government Revenues by Kind of Revenues (thousand rupiahs), 2019–2022</i>	65
2.4.2	Realisasi Belanja Pemerintah Kabupaten Sukabumi Menurut Jenis Belanja (ribu rupiah), 2019–2022 <i>Actual Sukabumi Regency Government Expenditures by Kind of Expenditures (thousand rupiahs), 2019–2022</i>	67
2.4.3	Penerbitan dan Penyampaian SPPT Kabupaten Sukabumi, 2022 <i>Publishing and Submitting SPPT Sukabumi Regency, 2022</i>	69
2.5	PERTANAHAN LAND	
2.5.1	Jumlah Sertifikat Hak Atas Tanah Yang Diterbitkan Menurut Kecamatan di Kabupaten Sukabumi, 2022 <i>Number of Land Certificated by Subdistrict in Sukabumi Regency, 2022</i>	70

**3. PENDUDUK DAN KETENAGAKERJAAN/
POPULATION AND EMPLOYMENT**

**3.1 PENDUDUK
POPULATION**

3.1.1	Penduduk, Laju Pertumbuhan Penduduk, Distribusi Persentase Penduduk, Kepadatan Penduduk, Rasio Jenis Kelamin Penduduk Menurut Kecamatan di Kabupaten Sukabumi, 2022 <i>Population, Annual Population Growth Rate, Percentage Distribution of Population, Population Density, and Population Sex Ratio by Subdistrict in Sukabumi Regency, 2022</i>	81
3.1.2	Jumlah Penduduk Berdasarkan Kelompok Umur Dan Jenis Kelamin Kabupaten Sukabumi, 2022 <i>Population by Sex and by Age Groups in Sukabumi Regency, 2022</i>	87

**3.2 KETENAGAKERJAAN
EMPLOYMENT**

3.2.1	Jumlah Penduduk Berumur 15 Tahun Keatas Menurut Jenis Kegiatan Selama Seminggu yang Lalu dan Jenis Kelamin di Kabupaten Sukabumi, 2022 <i>Population Aged 15 Years and Over by Type of Activity During The Previous Week and Sex in Sukabumi Regency, 2022</i>	88
3.2.2	Penduduk Berumur 15 Tahun ke Atas Menurut Pendidikan Tertinggi yang Ditamatkan dan Jenis Kegiatan Selama Seminggu yang Lalu di Kabupaten Sukabumi, 2022 <i>Population 15 Years of Age and Over by Educational Attainment and Type of Activity During the Previous Week in Sukabumi Regency, 2022</i>	89
3.2.3	Penduduk Berumur 15 Tahun Ke Atas yang Bekerja Selama Seminggu yang Lalu Menurut Status Pekerjaan Utama dan Jenis Kelamin di Kabupaten Sukabumi, 2022 <i>Population 15 Years of Age and Over who Worked During The Previous Week by Main Employment Status and Sex in Sukabumi Regency, 2022</i>	91
3.2.4	Upah Minimum Regional (UMR) Kabupaten Sukabumi, 2010-2022 <i>Population 15 Years of Age and Over who Worked During The Regional Minimum Wage Sukabumi Regency, 2010-2022</i>	92

3.2.5	Jumlah Pencari Kerja Per Bulan Menurut Tingkat Pendidikan di Kabupaten Sukabumi, 2022 <i>Jumlah Pencari Kerja Per Bulan Menurut Tingkat Pendidikan di Kabupaten Sukabumi, 2022</i>	93
3.2.6	Jumlah Pencari Kerja Laki-laki Per Bulan Menurut Tingkat Pendidikan di Kabupaten Sukabumi, 2022 <i>Numbers of Male Job Seekers per Months by Educational Level in Sukabumi Regency, 2022</i>	94
3.2.7	Jumlah Pencari Kerja Perempuan Per Bulan Menurut Tingkat Pendidikan di Kabupaten Sukabumi, 2022 <i>Numbers of Female Job Seekers per Months by Educational Level in Sukabumi Regency, 2022</i>	95
3.2.8	Jumlah Pencari Kerja Yang Telah Ditempatkan Per Bulan Menurut Tingkat Pendidikan di Kabupaten Sukabumi, 2022 <i>Numbers of Job Seekers Had Been Placed per Months by Educational Level in Sukabumi Regency, 2022</i>	96
3.2.9	Jumlah Calon TKI/TKW Yang Sudah Diseleksi Per Bulan Menurut Jenis Kelamin di Kabupaten Sukabumi, 2022 <i>Numbers of TKI/TKW had Been Selected per Months by Sex in Sukabumi Regency, 2022</i>	97
3.2.10	Jumlah Calon TKI/TKW Yang Sudah Diseleksi Per Bulan Menurut Jenis Kelamin di Kabupaten Sukabumi, 2022 <i>Numbers of TKI/TKW had Been Selected per Months by Sex in Sukabumi Regency, 2022</i>	98
3.2.11	Jumlah Transmigran Yang Ditempatkan Di Unit Pemukiman Transmigran Lokal Kabupaten Sukabumi Sampai Dengan Tahun 2022 <i>Numbers of Transmigrations Whose Been Placed in Local Transmigration Areas in Sukabumi Regency until 2022</i>	99
3.2.12	Jumlah Transmigran Asal Kabupaten Sukabumi Yang Ditempatkan Di Unit Pemukiman Transmigran Ke Luar Pulau Jawa, 2022 <i>Numbers of Transmigrations from Sukabumi Regency That Placed in Transmigration Area in Outside Java Island, 2022</i>	100

4.	SOSIAL DAN KESEJAHTERAAN RAKYAT/ SOCIAL AND WELFARE	
4.1	PENDIDIKAN EDUCATION	
4.1.1	Jumlah Sekolah, Guru, dan Murid Taman Kanak-Kanak (TK) di Bawah Kementerian Pendidikan, Kebudayaan, Riset dan Teknologi Menurut Kecamatan di Kabupaten Sukabumi, 2021/2022 dan 2022/2023 <i>Number of Schools, Teachers, and Pupils in Kindergarten Under The Ministry of Education, Culture, Research and Technology by Subdistrict in Sukabumi Regency, 2021/2022 dan 2022/2023.....</i>	108
4.1.2	Jumlah Sekolah, Guru, dan Murid Raudatul Athfal (RA) di Bawah Kementerian Agama Menurut Kecamatan di Kabupaten Sukabumi, 2021/2022 dan 2022/2023 <i>Number of Schools, Teachers, and Pupils in Raudatul Athfal (RA) Under The Ministry of Religious Affairs by Subdistrict in Sukabumi Regency, 2021/2022 dan 2022/2023</i>	114
4.1.3	Jumlah Sekolah, Guru, dan Murid Sekolah Dasar (SD) di Bawah Kementerian Pendidikan, Kebudayaan, Riset dan Teknologi Menurut Kecamatan di Kabupaten Sukabumi, 2021/2022 dan 2022/2023 <i>Number of Schools, Teachers, and Pupils in Elementary Schools Under The Ministry of Education, Culture, Research and Technology by Subdistrict in Sukabumi Regency, 2021/2022 dan 2022/2023.....</i>	116
4.1.4	Jumlah Sekolah, Guru, dan Murid Madrasah Ibtidaiyah (MI) di Bawah Kementerian Agama Menurut Kecamatan Menurut Kecamatan di Kabupaten Sukabumi, 2021/2022 dan 2022/2023 <i>Number of Schools, Teachers, and Pupils in Madrasah Ibtidaiyah (MI) Under The Ministry of Religious Affairs by Subdistrict in Sukabumi Regency, 2021/2022 dan 2022/2023</i>	122
4.1.5	Jumlah Sekolah, Guru, dan Murid Sekolah Menengah Pertama (SMP) di Bawah Kementerian Pendidikan, Kebudayaan, Riset dan Teknologi Menurut Kecamatan di Kabupaten Sukabumi, 2021/2022 dan 2022/2023 <i>Number of Schools, Teachers, and Pupils in Junior High Schools Under The Ministry of Education, Culture, Research and Technology by Subdistrict in Sukabumi Regency, 2021/2022 dan 2022/2023.....</i>	128

4.1.6	<p>Jumlah Sekolah, Guru, dan Murid Madrasah Tsanawiyah (MTs) di Bawah Kementerian Agama Menurut Kecamatan di Kabupaten Sukabumi, 2021/2022 dan 2022/2023 <i>Number of Schools, Teachers, and Pupils in Madrasah Tsanawiyah (MTs) Under The Ministry of Religious Affairs by Subdistrict in Sukabumi Regency, 2021/2022 dan 2022/2023</i></p>	134
4.1.7	<p>Jumlah Sekolah, Guru, dan Murid Sekolah Menengah Atas (SMA) di Bawah Kementerian Pendidikan, Kebudayaan, Riset dan Teknologi Menurut Kecamatan di Kabupaten Sukabumi, 2021/2022 dan 2022/2023 <i>Number of Schools, Teachers, and Pupils in Senior High Schools Under The Ministry of Education, Culture, Research and Technology by Subdistrict in Sukabumi Regency, 2021/2022 dan 2022/2023</i></p>	140
4.1.8	<p>Jumlah Sekolah, Guru, dan Murid Sekolah Menengah Kejuruan (SMK) di Bawah Kementerian Pendidikan, Kebudayaan, Riset dan Teknologi Menurut Kecamatan di Kabupaten Sukabumi, 2021/2022 dan 2022/2023 <i>Number of Schools, Teachers, and Pupils in Vocational High Schools Under The Ministry of Education, Culture, Research and Technology by Subdistrict in Sukabumi Regency, 2021/2022 dan 2022/2023</i></p>	146
4.1.9	<p>Jumlah Sekolah, Guru, dan Murid Madrasah Aliyah (MA) di Bawah Kementerian Agama Menurut Kecamatan di Kabupaten Sukabumi, 2021/2022 dan 2022/2023 <i>Number of Schools, Teachers, and Pupils in Madrasah Aliyah (MA) Under the Ministry of Religious Affairs by Subdistrict in Sukabumi Regency, 2021/2022 dan 2022/2023</i></p>	152
4.1.10	<p>Jumlah Desa¹/Kelurahan yang Memiliki Fasilitas Sekolah Menurut Kecamatan dan Tingkat Pendidikan di Kabupaten Sukabumi, 2020– 2021 <i>Number of Villages¹/Kelurahan Having Educational Facilities by Subdistrict and Educational Level in Sukabumi Regency, 2020– 2021</i> ...</p>	158
4.1.11	<p>Angka Partisipasi Murni (APM) dan Angka Partisipasi Kasar (APK) Menurut Jenjang Pendidikan di Kabupaten Sukabumi, 2021 dan 2022 <i>Net Participation Rates and Gross Participation Rates by Educational Level in Sukabumi Regency, 2021 and 2022</i></p>	168

4.1.12	Persentase Penduduk Berumur 15 Tahun ke Atas yang Melek Huruf Menurut Kelompok Umur di Kabupaten Sukabumi, 2021 dan 2022 <i>Percentage of Literate People Aged 15 Years and Over by Age Group in Sukabumi Regency, 2021 and 2022</i>	169
4.2	KESEHATAN	
	HEALTH	
4.2.1	Jumlah Desa ¹ /Kelurahan Yang Memiliki Sarana Kesehatan Menurut Kecamatan di Kabupaten Sukabumi, 2020–2021 <i>Number of Villages¹/Kelurahan Having Health Facilities by Subdistrict in Sukabumi Regency, 2020–2021</i>	170
4.2.2	Jumlah Tenaga Kesehatan Menurut Kecamatan di Kabupaten Sukabumi, 2022 <i>Number of Health Human Resources by Subdistrict in Sukabumi Regency, 2022</i>	182
4.2.3	Jumlah Rumah Sakit Umum, Rumah Sakit Khusus, dan Puskesmas Menurut Kecamatan di Kabupaten Sukabumi, 2022 <i>Number of General Hospital, Specialized Hospital, and Public Health Center by Subdistricts in Sukabumi Regency, 2022</i>	188
4.2.4	Kasus Penyakit Menurut Kecamatan dan Jenis Penyakit di Kabupaten Sukabumi, 2022 <i>Disease by Subdistrict and Type of Disease in Sukabumi Regency, 2022</i>	192
4.2.5	Jumlah Sarana dan Prasarana Rumah Sakit Umum Daerah Sekarwangi Kabupaten Sukabumi, 2020-2022 <i>Number of Health Facilities of Sekarwangi Hospital Sukabumi, 2020-2022</i>	196
4.2.6	Jumlah Pelayanan Kesehatan di Rumah Sakit Umum Daerah Sekarwangi Kabupaten Sukabumi, 2020-2022 <i>Number of Health Service of Sekarwangi Hospital Sukabumi, 2020-2022</i>	199
4.2.7	Jumlah Sarana dan Prasarana Rumah Sakit Umum Daerah Palabuhanratu Kabupaten Sukabumi, 2020-2022 <i>Number of Health Facilities of Palabuhanratu Hospital Sukabumi, 2020-2022</i>	200
4.2.8	Jumlah Pelayanan Kesehatan di Rumah Sakit Umum Daerah Palabuhanratu Kabupaten Sukabumi, 2020-2022	

	Halaman Page
	<i>Number of Health Service of Palabuhanratu Hospital Sukabumi, 2020-2022.....</i> 202
4.2.9	<i>Jumlah Sarana dan Prasarana Rumah Sakit Umum Daerah Jampang Kulon Kabupaten Sukabumi, 2020-2022 Number of Health Facilities of Jampang Kulon Hospital Sukabumi, 2020-2022.....</i> 203
4.2.10	<i>Jumlah Pelayanan Kesehatan di Rumah Sakit Umum Daerah Jampang Kulon Kabupaten Sukabumi, 2020-2022 Number of Health Service of Jampang Kulon Hospital Sukabumi, 2020-2022.....</i> 205
4.3	AGAMA DAN SOSIAL LAINNYA
	RELIGION AND OTHER SOCIAL AFFAIRS
4.3.1	<i>Jumlah Penduduk Menurut Kecamatan dan Agama yang Dianut di Kabupaten Sukabumi, 2022 Population by Subdistrict and Religion in Sukabumi Regency, 2022.....</i> 206
4.3.2	<i>Jumlah Tempat Peribadatan Menurut Kecamatan di Kabupaten Sukabumi, 2022 Number of Places of Worship by Subdistrict in Sukabumi Regency, 2022.....</i> 208
4.3.3	<i>Jumlah Desa¹/Kelurahan yang Mengalami Bencana Alam² Menurut Kecamatan di Kabupaten Sukabumi, 2020–2021 Number of Villages¹/Kelurahan that Had Natural Disaster² by Subdistrict in Sukabumi Regency, 2020–2021</i> 210
4.3.4	<i>Jumlah Pasangan Usia Subur (PUS) Menurut Keikutsertaan KB Dan Jalur Pelayanan Di Kabupaten Sukabumi, 2022 Number of Couple of Childbearing Age according to Family Planning Participation and Service Line in Sukabumi Regency, 2022</i> 216
4.3.5	<i>Jumlah Akseptor Baru (AB) Menurut Target Dan Pencapaian Per Kecamatan di Kabupaten Sukabumi, 2022 Number of New Acceptorby Target and Achievement by Subdictric in Sukabumy Regency, 2022</i> 220
4.3.6	<i>Jumlah Pencapaian Peserta KB Aktif (PA) Menurut Metode Per Kecamatan di Kabupaten Sukabumi, 2022 Total Achievement of Active KB Participants by Methods by SubdistrictsNumber of Couple in Sukabumi Regency, 2022.....</i> 222

4.3.7	Rekapitulasi Jumlah Pencapaian Peserta KB Aktif (PA) Per Kecamatan Di Kabupaten Sukabumi, 2022 <i>Rekapitulation of Total Achievement of Active KB Participants by Subdistrict in Sukabumi Regency, 2022</i>	226
4.3.8	Pengiriman Darah Ke Bank Darah Rumah Sakit Di UTD-PMI Kabupaten Sukabumi, 2022 <i>Blood Delivert to Blood Bank of Hospitals in Sukabumi Regency, 2022.</i>	228
4.3.9	Daftar Donor Darah Sukarela UTD-PMI Kabupaten Sukabumi, 2022 <i>List of Voluntary Donors of PMI Sukabumi Regency, 2022</i>	229
4.3.10	Jumlah Pengunjung Perpustakaan Daerah Kabupaten Sukabumi, 2022 <i>Numbers of Sukabumi Regency's Library Visitors, 2022</i>	230
4.3.11	Jumlah Koleksi Buku Yang Dimiliki Oleh Perpustakaan Daerah Kabupaten Sukabumi, 2022 <i>Numbers of Book Collection of Regional Library of Sukabumi, 2022</i>	231
4.3.12	Jumlah Sarana Dan Prasarana Kebersihan Menurut Wilayah Di Kabupaten Sukabumi, 2022 <i>Number of Hygiene Facilities and Infrastructure by Locations in Sukabumi Regency, 2022</i>	232
4.3.13	Data Timbulan Sampah Per Wilayah Di Kabupaten Sukabumi, 2022 <i>Data of Waste Dump Per Location in Sukabumi Regency, 2022</i>	233
4.3.14	Jumlah Panti Dan Penghuninya Menurut Jenis Panti Di Kabupaten Sukabumi, 2022 <i>Number of Orphanage and Their Inhabitants by Type of Orphanage in Sukabumi Regency, 2022</i>	235
4.3.14	Jumlah Pengeluaran BPKB di Polres Sukabumi, 2022 <i>Number of issuance of BPKB at Sukabumi Police, 2022</i>	236
4.3.16	Jumlah SIM (Surat Izin Mengemudi) Baru yang Dikeluarkan Oleh Polres Sukabumi, 2022 <i>Number of New SIM (Licenses of Driving) Issued By Sukabumi Police, 2022</i>	237
4.3.17	Jumlah Kendaraan Yang Terlibat Kecelakaan Lalu Lintas Menurut Jenisnya Di Sukabumi, 2022 <i>Number of Vehicles Involved Traffic Accidents by Type In Sukabumi, 2022</i>	238

4.4 KEMISKINAN

POVERTY

4.4.1	Garis Kemiskinan, Jumlah, dan Persentase Penduduk Miskin di Kabupaten Sukabumi, 2015–2022 <i>Poverty Line, Number, and Percentage of Poor People in Sukabumi Regency, 2015–2022</i>	239
4.4.2	Indeks Kedalaman Kemiskinan dan Indeks Keparahan Kemiskinan di Kabupaten Sukabumi, 2015–2022 <i>Poverty Gap Index and Poverty Severity Index in Sukabumi Regency, 2015–2022</i>	240

**5. PERTANIAN, KEHUTANAN, PETERNAKAN, DAN PERIKANAN/
AGRICULTURE, FORESTRY, LIVESTOCK, AND FISHERY**

**5.1 HORTIKULTURA
HORTICULTURE**

5.1.1	Luas Panen Tanaman Sayuran Menurut Kecamatan dan Jenis Tanaman di Kabupaten Sukabumi (ha), 2021 dan 2022 <i>Harvested Area of Vegetables by Subdistrict and Kind of Plant in Sukabumi Regency (ha), 2021 and 2022</i>	250
5.1.2	Produksi Tanaman Sayuran Menurut Kecamatan dan Jenis Tanaman di Kabupaten Sukabumi (kw), 2021 dan 2022 <i>Production of Vegetables by Subdistrict and Kind of Plant in Sukabumi Regency (qui), 2021 and 2022</i>	258
5.1.3	Luas Panen Tanaman Sayuran dan Buah-buahan Semusim Menurut Jenis Tanaman di Kabupaten Sukabumi (ha), 2020–2022 <i>Harvested Area of Seasonal Vegetables and Fruits by Kind of Plant in Sukabumi Regency (ha), 2020–2022</i>	266
5.1.4	Produksi Tanaman Sayuran dan Buah-buahan Semusim Menurut Jenis Tanaman di Kabupaten Sukabumi (kw), 2020–2022 <i>Production of Seasonal Vegetables and Fruits by Kind of Plant in Sukabumi Regency (qui), 2020–2022</i>	268
5.1.5	Luas Panen Tanaman Biofarmaka Menurut Kecamatan dan Jenis Tanaman di Kabupaten Sukabumi (m ²), 2021 dan 2022 <i>Harvested Area of Medicinal Plants by Subdistrict and Kind of Plant in Sukabumi Regency (m²), 2021 and 2022</i>	270

5.1.6	Produksi Tanaman Biofarmaka Menurut Kecamatan dan Jenis Tanaman di Kabupaten Sukabumi (kg), 2021 dan 2022 <i>Production of Medicinal Plants by Subdistrict and Kind of Plant in Sukabumi Regency (kg), 2021 and 2022</i>	274
5.1.7	Luas Panen Tanaman Biofarmaka Menurut Jenis Tanaman di Kabupaten Sukabumi (m ²), 2020–2022 <i>Harvested Area of Medicinal Plants by Kind of Plant in Sukabumi Regency (m²), 2020–2022</i>	278
5.1.8	Produksi Tanaman Biofarmaka Menurut Jenis Tanaman di Kabupaten Sukabumi (kg), 2020–2022 <i>Production of Medicinal Plants by Kind of Plant in Sukabumi Regency (kg), 2020–2022</i>	279
5.1.9	Luas Panen Tanaman Hias Menurut Kecamatan dan Jenis Tanaman di Kabupaten Sukabumi (m ²), 2021 dan 2022 <i>Harvested Area of Ornamental Plants by Subdistrict and Kind of Plant in Sukabumi Regency (m²), 2021 and 2022</i>	280
5.1.10	Produksi Tanaman Hias Menurut Kecamatan dan Jenis Tanaman di Kabupaten Sukabumi (tangkai), 2021 dan 2022 <i>Production of Ornamental Plants by Subdistrict and Kind of Plant in Sukabumi Regency (stalks), 2021 and 2022</i>	286
5.1.11	Luas Panen Tanaman Hias Menurut Jenis Tanaman di Kabupaten Sukabumi (m ²), 2020–2022 <i>Harvested Area of Ornamental Plants by Kind of Plant in Sukabumi Regency (m²), 2020–2022</i>	292
5.1.12	Produksi Tanaman Hias Menurut Jenis Tanaman di Kabupaten Sukabumi (tangkai), 2020–2022 <i>Production of Ornamental Plants by Kind of Plant in Sukabumi Regency (stalks), 2020–2022</i>	293
5.1.13	Produksi Buah-buahan Menurut Kecamatan dan Jenis Tanaman di Kabupaten Sukabumi (kw), 2021 dan 2022 <i>Production of Fruits by Subdistrict and Kind of Plant in Sukabumi Regency (qui), 2021 and 2022</i>	294
5.1.14	Produksi Buah–Buahan dan Sayuran Tahunan Menurut Jenis Tanaman di Kabupaten Sukabumi (kw), 2020–2022 <i>Production of Annual Fruits and Vegetables by Kind of Plant in Sukabumi Regency (qui), 2020–2022</i>	302

**5.2 PERKEBUNAN
ESTATE CROPS**

5.2.1	Luas Areal Tanaman Perkebunan Menurut Kecamatan dan Jenis Tanaman di Kabupaten Sukabumi (ha), 2021 dan 2022 <i>Planted Area of Estate Crops by Subdistrict and Type of Crops in Sukabumi Regency (ha), 2021 and 2022</i>	304
5.2.2	Produksi Perkebunan Menurut Kecamatan dan Jenis Tanaman di Kabupaten Sukabumi (ton), 2021 dan 2022 <i>Production of Estate by Subdistrict and Type of Crops in Sukabumi Regency (ton), 2021 and 2022</i>	312
5.2.3	Luas Areal Tanaman Perkebunan Rakyat Menurut Jenis Tanaman di Kabupaten Sukabumi (ha), 2018–2022 <i>Planted Area of Estate Crops by Type of Crops in Sukabumi Regency (ha), 2018–2022</i>	320
5.2.4	Produksi Perkebunan Rakyat Menurut Jenis Tanaman di Kabupaten Sukabumi (ton), 2018–2022 <i>Production of Estates by Type of Crops in Sukabumi Regency (ton), 2018–2022</i>	321

**5.3 TANAMAN PANGAN
FOOD CROPS**

5.3.1	Luas Panen, Produktivitas, dan Produksi Padi Menurut Kecamatan di Kabupaten Sukabumi, 2022 <i>Harvested Area, Productivity, and Production of Paddy by Subdistric in Sukabumi Regency, 2022</i>	322
5.3.2	Luas Panen, Produktivitas, dan Produksi Jagung Menurut Kecamatan di Kabupaten Sukabumi, 2022 <i>Harvested Area, Productivity, and Production of Maize by Subdistric in Sukabumi Regency, 2022</i>	324
5.3.3	Luas Panen, Produktivitas, dan Produksi Ubi Kayu Menurut Kecamatan di Kabupaten Sukabumi, 2022 <i>Harvested Area, Productivity, and Production of Cassava by Subdistric in Sukabumi Regency, 2022</i>	326
5.3.4	Luas Panen, Produktivitas, dan Produksi Ubi Jalar Menurut Kecamatan di Kabupaten Sukabumi, 2022 <i>Harvested Area, Productivity, and Production of Sweet Potato by Subdistric in Sukabumi Regency, 2022</i>	328

5.3.5	Luas Panen, Produktivitas, dan Produksi Kacang Tanah Menurut Kecamatan di Kabupaten Sukabumi, 2022 <i>Harvested Area, Productivity, and Production of Ground Nut by Subdistric in Sukabumi Regency, 2022</i>	330
5.3.6	Luas Panen, Produktivitas, dan Produksi Kacang Hijau Menurut Kecamatan di Kabupaten Sukabumi, 2022 <i>Harvested Area, Productivity, and Production of Mung Beans by Subdistric in Sukabumi Regency, 2022</i>	332
5.3.7	Luas Panen, Produktivitas, dan Produksi Kacang Kedelai Menurut Kecamatan di Kabupaten Sukabumi, 2022 <i>Harvested Area, Productivity, and Production of Soy Beans by Subdistric in Sukabumi Regency, 2022</i>	334
5.4	KEHUTANAN FORESTRY	
5.4.1	Luas Kawasan Hutan KPH di Kabupaten Sukabumi, 2022 <i>Forest Area KPH by District In Sukabumi Regency, 2022</i>	336
5.4.2	Luas Hutan Menurut Kawasan, Pengelola Dan Fungsinya di Kabupaten Sukabumi, 2022 <i>Area of Forest by Area, Manger And Its Function In Sukabumi Regency, 2022</i>	337
5.5	PETERNAKAN LIVESTOCK	
5.5.1	Dinamika Populasi Ternak (Ekor) Kabupaten Sukabumi, 2020-2022 <i>Dynamics of Sukabumi Regency Livestoke Population, 2020-2022</i>	338
5.5.2	Produksi Daging Menurut Jenis Ternak di Kabupaten Sukabumi (kg), 2020-2022 <i>Meat Production by Type of Livestock in Sukabumi Regency (kg), 2020-2022</i>	339
5.5.3	Produksi Telur Menurut Jenis Unggas di Kabupaten Sukabumi (kg), 2020-2022 <i>Egg Production by Type of Poultry in Sukabumi Regency (kg), 2020 -2022</i>	340
5.5.4	Produksi Susu Menurut Ternak di Kabupaten Sukabumi (kg), 2020-2022 <i>Production of milk by Type of Livestock in Sukabumi Regency (kg), 2020-2022</i>	341

5.6 PERIKANAN

FISHERY

5.6.1	Produksi Ikan yang Didaratkan Per Bulan di Pelabuhan Nusantara Palabuhanratu (Kg), 2020-2022 <i>Fish Production Landing Per Month at Fishery Port Nusanantara Palabuhanratu (Kg), 2020-2022</i>	342
5.6.2	Nilai Produksi Ikan yang Didaratkan Per Bulan di Pelabuhan Nusantara Palabuhanratu (rupiah), 2020-2022 <i>Value of Fish Production Landed Per Month at Fishery Port Nusanantara Palabuhanratu (rupiah), 2020-2022</i>	343
5.6.3	Jumlah Kapal/Perahu Perikanan dan Jumlah Nelayan di Pelabuhan Nusantara Palabuhanratu, 2012 -2022 <i>Number of Ships/Fishing Boat And Number of Fisherman in Port Nusanantara of Palabuhanratu, 2012- 2022</i>	344

6. INDUSTRI, PERTAMBANGAN, DAN ENERGI

INDUSTRY, MINING, AND ENERGY

6.1	Daya Terpasang, Produksi, dan Distribusi Listrik PT. PLN (Persero) pada Cabang/Ranting PLN Menurut Kecamatan di Kabupaten Sukabumi, 2022 <i>Installed Electricity Power, Production, and Distribution of PT. PLN (Persero) at PLN Branch by Subdistrict in Sukabumi Regency, 2022</i>	352
6.2	Jumlah Pelanggan Listrik Menurut Kecamatan di Kabupaten Sukabumi, 2018-2022 <i>Number of Electricity Customers by Subdistrict in Sukabumi Regency, 2018-2022</i>	354
6.3	Jumlah Pelanggan dan Air yang Disalurkan Menurut Kecamatan di Kabupaten Sukabumi, 2022 <i>Number of Customers and Distributed Water by Subdistrict in Sukabumi Regency, 2022</i>	356
6.4	Jumlah Distribusi Air Bersih Per Bulan di Kabupaten Sukabumi (m3), 2020-2022 <i>Number of Water Distribution by Month In Sukabumi Regency (m3), 2020-2022</i>	358

6.5	Jumlah DRD (Air Terjual) Air Bersih Per Bulan Di Kabupaten Sukabumi (m3), 2020-2022 <i>Number of Water Sold by Months In Sukabumi Regency (m3), 2020-2022</i>	359
6.6	Jumlah Distribusi Air Bersih Menurut Jenis Konsumen di Kabupaten Sukabumi, 2022 <i>Number of Water Distribution by Type of Costumer and Revenue In Sukabumi Regency, 2022</i>	360
6.7	Pemakaian Sumber Air Minum Perumda Tirta Jaya Mandiri, 2022 <i>Use of Drinking Water Resources of Perumda Tirta Jaya Mandiri, 2022</i>	361
6.8	Jumlah Produksi Pertambangan Bahan Galian Per Bulan Di Kabupaten Sukabumi (Ton), 2022 <i>Number of Mining Production by Month inSukabumi Regency (Ton), 2022</i>	362
6.9	Produksi Bahan Galian Per IUP di Kabupaten Sukabumi, 2021-2022 <i>Number of Mining Production by IUP in Sukabumi Regency, 2021-2022</i>	363
6.10	Jumlah Izin Usaha Pertambangan Menurut Kecamatan Di Kabupaten Sukabumi, 2021-2022 <i>Number of Mining Licenced by Subdistrict in Sukabumi Regency, 2021-2022</i>	364
6.11	Jumlah Pemegang IPAT, NPA dan Estimasi Pajak Menurut Kecamatan di Kabupaten Sukabumi, 2021-2022 <i>Number of IPAT, NPA and Estimate of Tax by Subdistrict in Sukabumi Regency, 2021- 2022.....</i>	366
6.12	Jumlah Perizinan Menurut Jenisnya di Kabupaten Sukabumi, 2022 <i>Number of Licenced by Its Nature in Sukabumi Regency, 2022</i>	370
6.13	Jumlah Perusahaan PMA dan PMDN Menurut Sektor di Kabupaten Sukabumi, 2022 <i>Number of PMA and PMDN Companies in Sukabumi Regency, 2022.....</i>	371
6.14	Jumlah Industri Kecil Menengah (IKM) Menurut Kecamatan di Kabupaten Sukabumi, 2022 <i>Number of Small and Medium Industries by Subdistrict in Sukabumi Regency, 2022</i>	373

7. PARIWISATA
TOURISM

7.1	Jumlah Rumah Makan/Restoran Menurut Kecamatan di Kabupaten Sukabumi, 2019–2022 <i>Number of Restaurants by Subdistrict in Sukabumi Regency, 2019–2022</i>	383
7.2	Jumlah Hotel dan Rumah Makan di Kabupaten Sukabumi, 2019–2022 <i>Number of Hotel and Restaurants in Sukabumi Regency, 2019–2022 ...</i>	385
7.3	Jumlah Akomodasi, Kamar, Tempat Tidur, Tenaga Kerja di Kabupaten Sukabumi, 2022 <i>Number of Accommodations , Bedroom, Bed and Employers in Sukabumi Regency, 2022</i>	386
7.4	Jumlah Objek/Daya Tarik Wisata, Tenaga Kerja, dan Wisatawan di Kabupaten Sukabumi, 2022 <i>Number of Tourist Attractions, Employers, and Tourist in Sukabumi Regency, 2022</i>	387

8. TRANSPORTASI DAN KOMUNIKASI/
TRANSPORTATION AND COMMUNICATION

8.1 TRANSPORTASI
TRANSPORTATION

8.1.1	Panjang Jalan Menurut Tingkat Kewenangan Pemerintahan di Kabupaten Sukabumi (Km), 2020–2022 <i>Length of Roads by Level of Government Authority in Sukabumi Regency (Km), 2020–2022</i>	395
8.1.2	Panjang Jalan Menurut Jenis Permukaan Jalan di Kabupaten Sukabumi (Km), 2020–2022 <i>Length of Roads by Type of Road Surface in Sukabumi Regency (Km), 2020–2022</i>	396
8.1.3	Panjang Jalan Menurut Kondisi Jalan di Kabupaten Sukabumi (Km), 2020–2022 <i>Length of Roads by Condition of Roads in Sukabumi Regency (Km), 2020–2022</i>	397

8.2 KOMUNIKASI

COMMUNICATION

8.2.1	Jumlah Kantor Pos Pembantu Menurut Kecamatan di Kabupaten Sukabumi, 2019–2022 <i>Number of Post Offices Subsidiaries by Subdistrict in Sukabumi Regency, 2019–2022</i>	398
-------	---	-----

9. PERBANKAN, KOPERASI, DAN HARGA-HARGA/ BANKING, COOPERATIVE, AND PRICES

9.1	Jumlah Koperasi Aktif Menurut Kecamatan di Kabupaten Sukabumi, 2019–2022 <i>Number of Active Cooperative by Subdistrict in Sukabumi Regency, 2019–2022</i>	407
9.2	Jumlah Koperasi Menurut Jenis Koperasi dan Kecamatan di Kabupaten Sukabumi, 2022 <i>Number of Cooperative by Kind of Cooperative and Subdistrict in Sukabumi Regency, 2022</i>	409
9.3	Jumlah Koperasi Menurut Jenis Kelompok Koperasi dan Kecamatan di Kabupaten Sukabumi, 2022 <i>Number of Cooperative by Kind of Cooperative Group and Subdistrict in Sukabumi Regency, 2022</i>	411
9.4	Posisi Simpanan Masyarakat Rupiah dan Valuta Asing Pada Bank Umum dan Bank BPR Menurut Jenisnya di Kabupaten Sukabumi, 2020–2022 <i>Outstanding of Private Deposits in Rupiah and Foreign Currency of Commercial Bank and Rural Bank By Type in Sukabumi Regency, 2020–2022</i>	413
9.5	Posisi Kredit Mikro, Kecil dan Menengah yang Diberikan Bank Umum Menurut Sektor Ekonomi di Kabupaten Sukabumi (juta rupiah), 2020–2022 <i>Outstanding of Commercial Bank Credits to Micro, Small and Medium Scale Enterprise By Economic Sector in Sukabumi Regency (Rp Million), 2020-2022</i>	414
9.6	Posisi Pinjaman yang diberikan Rupiah dan Valuta Asing Bank Umum dan BPR Menurut Sektor Ekonomi di Kabupaten Sukabumi (juta rupiah), 2020–2022 <i>Outstanding of Loans in Rupiah and Foreign Currency of Commercial Bank and Rural Banks By Economic Sector in Sukabumi Regency (Rp Million), 2020-2022</i>	415

9.7	Posisi Pinjaman Rupiah dan Valuta Asing Yang Diberikan Bank Umum dan Bank BPR Menurut Jenis Penggunaan di Kabupaten Sukabumi (juta rupiah), 2020–2022 <i>Outstanding of Loans in Rupiah and Foreign Currency of Commercial Bank and Rural Banks By Type of Use in Sukabumi Regency (Rp Million), 2020–2022</i>	416
9.8	Posisi Kredit Kepada Usaha Mikro, Kecil, dan Menengah Yang Diberikan Bank Umum Menurut Jenis Penggunaan di Kabupaten Sukabumi (juta rupiah), 2020–2022 <i>Outstanding of Commercial Bank Credits to Micro, Small and Medium Scale Enterprise By Type of Use in Sukabumi Regency (Rp Million), 2020-2022</i>	417
9.9	Posisi Kredit Usaha Mikro, Kecil, dan Menengah Yang Diberikan Bank Umum Menurut Skala Usaha di Kabupaten Sukabumi (juta rupiah), 2020–2022 <i>Outstanding of Commercial Bank Credits to Micro, Small and Medium Scale Enterprise By Type of Business in Sukabumi Regency (Rp Million), 2020-2022</i>	418
10.	PENGELUARAN PENDUDUK	
	POPULATION EXPENDITURE	
10.1	Rata-rata Pengeluaran per Kapita Sebulan Menurut Kelompok Komoditas di Kabupaten Sukabumi (rupiah), 2021 dan 2022 <i>Monthly Average Expenditure per Capita by Commodity Group in Sukabumi Regency (rupiahs), 2021 and 2022</i>	426
10.2	Persentase Pengeluaran per Kapita Sebulan Menurut Kelompok Komoditas di Kabupaten Sukabumi, 2021 dan 2022 <i>Percentage of Monthly Expenditure per Capita by Commodity Group in Sukabumi Regency, 2021 and 2022</i>	427
10.3	Persentase Penduduk Menurut Golongan Pengeluaran Per Kapita Sebulan di Kabupaten Sukabumi, 2022 <i>Percentage of Population by Class of Monthly Expenditure per Capita in Sukabumi Regency, 2022</i>	428

11. PERDAGANGAN

TRADE

11.1	Jumlah Sarana Perdagangan Menurut Jenisnya di Kabupaten Sukabumi, 2019–2022 <i>Number of Trading Facilities by Type of Facility in Sukabumi Regency, 2019–2022</i>	435
11.2	Inventaris Pasar Di Kabupaten Sukabumi, 2022 <i>List of Market in Sukabumi Regency, 2022</i>	436
11.3	Jumlah Komoditi Ekspor Non Migas Di Kabupaten Sukabumi, 2022 <i>Number of Non Migas Export Comodities in Sukabumi Regency, 2022</i>	437

12. SISTEM NERACA REGIONAL

SYSTEM OF REGIONAL ACCOUNTS

12.1.	Produk Domestik Regional Bruto Atas Dasar Harga Berlaku Menurut Lapangan Usaha di Kabupaten Sukabumi (miliar rupiah), 2018–2022 <i>Gross Regional Domestic Product at Current Market Prices by Industry in Sukabumi Regency (billions rupiahs), 2018–2022</i>	447
12.2	Produk Domestik Regional Bruto Atas Dasar Harga Konstan 2010 Menurut Lapangan Usaha Kabupaten Sukabumi (miliar rupiah), 2018–2022 <i>Gross Regional Domestic Product at 2010 Constant Market Prices by Industry in Sukabumi Regency (billions rupiahs), 2018–2022</i>	449
12.3	Distribusi Persentase Produk Domestik Regional Bruto Atas Dasar Harga Berlaku Menurut Lapangan Usaha di Kabupaten Sukabumi, 2018–2022 <i>Percentage Distribution of Gross Regional Domestic Product at Current Market Prices by Industry in Sukabumi Regency, 2018–2022</i>	451
12.4	Laju Pertumbuhan Produk Domestik Regional Bruto Atas Dasar Harga Konstan 2010 Menurut Lapangan Usaha di Kabupaten Sukabumi (persen), 2018–2022 <i>Growth Rate of Gross Regional Domestic Product at 2010 Constant Market Prices by Industry in Sukabumi Regency (percent), 2018–2022</i> .	453
12.5	Produk Domestik Regional Bruto Atas Dasar Harga Berlaku Menurut Jenis Pengeluaran di Kabupaten Sukabumi (miliar rupiah), 2018–2022 <i>Gross Regional Domestic Product at Current Market Prices by Type of Expenditure in Sukabumi Regency (billions rupiahs), 2018–2022</i>	455

12.6	Produk Domestik Regional Bruto Atas Dasar Harga Konstan 2010 Menurut Jenis Pengeluaran di Kabupaten Sukabumi (miliar rupiah), 2018–2022 <i>Gross Regional Domestic Product at 2010 Constant Market Prices by Type of Expenditure in Sukabumi Regency (billions rupiahs), 2018–2022</i>	456
13. PERBANDINGAN ANTAR KABUPATEN KOTA/ REGENCY/MUNICIPAL COMPARISON		
13.1	Jumlah Penduduk Menurut Kabupaten/ Kota di Provinsi Jawa Barat (ribu), 2018–2022 <i>Population by Regency in Jawa Barat Province (thousand), 2018–2022</i>	463
13.2	Laju Pertumbuhan Produk Domestik Regional Bruto Atas Dasar Harga Konstan 2010 Menurut Kabupaten/ Kota di Provinsi Jawa Barat (persen), 2018–2022 <i>Rate of Growth of Gross Regional Domestic Products at Constant 2010 Prices by Regency/Municipality in Jawa Barat Province (percent), 2018–2022</i>	464
13.3	Jumlah Penduduk Miskin Menurut Kabupaten/ Kota di Provinsi Jawa Barat (ribu), 2018–2022 <i>Number of Poor Population by Regency/Municipality in Jawa Barat Province (thousand), 2018–2022</i>	465
13.4	Indeks Pembangunan Manusia Menurut Kabupaten/ Kota di Provinsi Jawa Barat, 2018–2022 <i>Human Development Index by Regency/Municipality in Jawa Barat Province, 2018–2022</i>	466

DAFTAR GAMBAR/LIST OF FIGURES

	Halaman Page
1.1 Luas Daerah menurut Kecamatan Kabupaten Sukabumi (km ²), 2022 <i>Area of Subdistrict Sukabumi Regency (km²), 2022.....</i>	6
1.2 Jarak Kecamatan ke Ibukota Kabupaten Sukabumi (km), 2022 <i>Distance of Subdistrics to Regency Capital of Sukabumi (km), 2022.....</i>	7
2.1 Jumlah Desa/Kelurahan Menurut Kecamatan di Kabupaten Sukabumi, 2022 <i>Number of Villages/Kelurahan by Subdistrict in Sukabumi Regency, 2022.....</i>	37
2.2 Persentase Jumlah Pegawai Negeri Sipil berdasarkan Tingkat Pendidikan di Kabupaten Sukabumi, 2022 <i>Percentage Number of Civil Servants by Educational Level in Sukabumi Regency, 2022.....</i>	38
3.1 Jumlah Penduduk Menurut Kecamatan di Kabupaten Sukabumi, 2022 <i>Number of Population by Subdistric in Sukabumi Regency, 2022</i>	79
3.2 Kepadatan Penduduk Menurut Kecamatan di Kabupaten Sukabumi, 2022 <i>Population Density by Subdistrics in Sukabumi Regency, 2022.....</i>	80
4.1 Jumlah Sekolah berdasarkan Jenjang Pendidikan di Kabupaten Sukabumi, 2022 <i>Number of Schools by Education Level in Sukabumi Regency, 2022.....</i>	106
4.2 Jumlah Tenaga Kesehatan di Kabupaten Sukabumi, 2022 <i>Number of Health Human Resources in Sukabumi Regency, 2022</i>	107
5.1 Luas Panen Tanaman Sayuran Menurut Jenis Tanaman di Kabupaten Sukabumi (ha), 2022 <i>Harvested Area of Vegetables by ind of Plant in Sukabumi Regency (ha), 2022.....</i>	248
5.2 Produksi Perkebunan Menurut Jenis Tanaman di Kabupaten Sukabumi (ton), 2022 <i>Production of Estate by Type of Crops in Sukabumi Regency (ton), 2022.....</i>	249

6.1	Jumlah Pelanggan PDAM menurut Kecamatan di Kabupaten Sukabumi, 2022 <i>Number of Customers PDAM by Subdistrict in Sukabumi Regency, 2022</i>	350
6.2	Jumlah Distribusi Air Bersih Per Bulan di Kabupaten Sukabumi (m ³), 2022 <i>Number of Water Distribution by Month In Sukabumi Regency (m³), 2022</i>	351
7.1	Jumlah Restoran/Warung Makan di Kabupaten Sukabumi, 2020-2022 <i>Number of Restaurant in Sukabumi Regency, 2020-2022</i>	381
7.2	Jumlah Akomodasi Menurut Klasifikasi/Jenis Akomodasi di Kabupaten Sukabumi, 2022 <i>Number of Accommodations by Classification/Type of Accommodation in Sukabumi Regency, 2022</i>	382
8.1	Panjang Jalan Menurut Jenis Permukaan Jalan di Kabupaten Sukabumi (Km), 2022 <i>Length of Roads by Type of Road Surface in Sukabumi Regency (Km), 2022</i>	393
8.2	Panjang Jalan Menurut Kondisi Jalan di Kabupaten Sukabumi (Km), 2022 <i>Length of Roads by Condition of Roads in Sukabumi Regency (Km), 2022</i>	394
9.1	Jumlah Koperasi Aktif Menurut Tahun di Kabupaten Sukabumi, 2019–2022 <i>Number of Active Cooperative by year in Sukabumi Regency, 2019–2022</i>	405
9.2	Jumlah Koperasi Aktif Menurut Kecamatan di Kabupaten Sukabumi, 2022 <i>Number of Active Cooperative by Subdistrict in Sukabumi Regency, 2022</i>	406
10.1	Rata-rata Pengeluaran per Kapita Sebulan Menurut Kelompok Komoditas di Kabupaten Sukabumi (rupiah), 2022 <i>Monthly Average Expenditure per Capita by Commodity Group in Sukabumi Regency (rupiahs), 2022</i>	424

10.2	Persentase Rata-Rata Pengeluaran Perkapita Sebulan Menurut Jenis Pengeluaran di Kabupaten Sukabumi, 2022 <i>Percentage of Monthly Expenditure per Capita by Commodity Group in Sukabumi Regency, 2022..</i>	425
11.1	Jumlah Minimarket di Kabupaten Sukabumi, 2019- 2022 <i>Number of Minimarkets in Sukabumi Regency, 2019-2022</i>	433
11.2	Persentase Komoditi Ekspor Non Migas Di Kabupaten Sukabumi, 2022 <i>Percentage of Non Migas Export Comodities in Sukabumi Regency, 2022..</i>	434
12.1	Distribusi Produk Domestik Regional Bruto Atas Dasar Harga Berlaku Menurut Lapangan Usaha di Kabupaten Sukabumi (miliar rupiah), 2022 <i>Distribution of Gross Regional Domestic Product at Current Market Prices by Industry in Sukabumi Regency (billion rupiahs), 2022.....</i>	445
12.2	Produk Domestik Regional Bruto Atas Dasar Harga Berlaku di Kabupaten Sukabumi (miliar rupiah), 2018–2022 <i>Gross Regional Domestic Product at Current Market Prices in Sukabumi Regency, 2018-2022.....</i>	446
13.1	Persentase Penduduk Menurut Kabupaten/ Kota di Provinsi Jawa Barat, 2022 <i>Percentage of Population by Regency/Municipality in Jawa Barat Province, 2022</i>	461
13.2	Indeks Pembangunan Manusia Kabupaten/ Kota di Provinsi Jawa Barat, 2022 <i>Human Development Index by Regency/Municipality in Jawa Barat Province, 2022.....</i>	462

PENJELASAN UMUM/EXPLANATORY NOTES

Tanda-tanda, satuan-satuan, dan lain-lainnya yang digunakan dalam publikasi ini adalah sebagai berikut:

Symbols, measurement units, and acronyms which are used in this publication, are as follows:

1. TANDA-TANDA/SYMBOLS

Data tidak tersedia/Data not available	: ...
Tidak ada atau nol /Null or zero	: -
Data dapat diabaikan/Data negligible	: 0
Tanda decimal/Decimal point	: ,
Data tidak dapat ditampilkan/Not applicable	: NA
Angka estimasi/Estimated figures	: e
Angka diperbaiki/Revised figures	: r
Angka sementara/Preliminary figures	: x
Angka sangat sementara/Very preliminary figures	: xx
Angka sangat sangat sementara/Very very preliminary figures	: xxx

2. SATUAN/UNITS

barel/barrel	: 158,99 liter/litres = 1/6,2898 m ³
hektar (ha)/hectare (ha)	: 10 000 m ²
kilometer (km)/kilometres (km)	: 1 000 meter/meters (m)
knot/knot	: 1,8523 km/jam (km/hour)
kuintal/quintal	: 100 kg
KWh	: 1 000 Watt hour
MWh	: 1 000 KWh
liter (untuk beras)/litre (for rice)	: 0,80 kg
MMSCF	: 1/35,3 m ³
metrik ton (m.ton)/metric ton (m. ton)	: 0,98421 long ton = 1 000 kg
ons/ounce	: 28,31 gram/grams
ton	: 1 000 kg

Satuan lain: buah, dus, butir, helai/lembar, kaleng, batang, pulsa, ton kilometer (ton-km), jam, menit, persen (%).

Other units: unit, pack, pieces, sheet, tin, pulse, ton-kilometres(ton-km), hour, minute, percent (%).

Perbedaan angka di belakang koma disebabkan oleh pembulatan angka.
The difference in decimal numbers is caused by rounding.

DAFTAR SINGKATAN/ LIST OF ABBREVIATIONS

SI	: Stasiun Iklim
SIMPK	: Stasiun Meteorologi Pertanian Khusus
t.t	: Tempat tidur
BCG	: Bacillus Calmette Guerin
DPT	: Difteri, Pertusis, Tetanus
TT	: Tetanus Toxoid
IOT	: Industri Obat Tradisional/ <i>Traditional Medicine Industry</i>
IKOT	: Industri Kecil Obat Tradisional/ <i>Traditional Medicine Small</i>
Alkes	: Alat kesehatan/ <i>Health Kits</i>
PKRT	: Perbekalan Kesehatan Rumah tangga/ <i>Household Health Logistics</i>
Kompl	: Komplemen/ <i>Complement</i>
IRTP	: Industri Pangan Produksi Rumah Tangga/ <i>Foods Home Industry</i>
PBF	: Pedagang Besar Farmasi/ <i>Pharmacy Whole-seller</i>
GFK	: Gudang Farmasi Kab/Kota/Regency/ <i>Municipality Pharmacy Warehouse</i>
RB	: Rumah Bersalin/ <i>Delivery House</i>
Pustu	: Puskesmas pembantu/ <i>Auxiliary Public Health Center</i>
BP	: Balai Pengobatan/ <i>Polyclinic</i>
TPS	: Tempat Pembuangan Sementara / <i>landfill</i>
Jamkesmas	: Jaminan kesehatan masyarakat miskin/ <i>Poor public health insurance</i>
PJKMU	: Program Jaminan Kesehatan Masyarakat Umum
SIUP	: Surat Ijin Usaha Perdagangan/ <i>Trading Permission Letter</i>
TDP	: Tanda Daftar Perusahaan/ <i>Company Registration Identity</i>
API	: Angka Pengenal Importir/ <i>Importer's Identity Number</i>

Statistik Kunci, 2020–2022 Key Statistics, 2020–2022

Rincian/Description	Satuan/Unit	2020	2021	2022
(1)	(2)	(3)	(4)	(5)
SOSIAL/SOCIAL				
Penduduk ¹ /Population ¹	juta/million	2.470	2.761	2.807
Laju Pertumbuhan Penduduk ¹ /Population Growth ¹	%	1.53	1.77	1.64
Angka Harapan Hidup ^{1-e} /Life Expectancy Rate ¹	tahun/years	70.97	71.21	71.54
Angka Melek Huruf Usia 15+/Literacy Rate Aged 15+	%	99.17	99.79	99.53
Tingkat Partisipasi Angkatan Kerja -TPAK ^{2,3} Labour Force Participation Rate-LFPR ^{2,3}	%	...	64.93	69.11
Tingkat Pengangguran Terbuka-TPT ² Unemployment Rate-UR ²	%	9.60	9.51	7.77
Penduduk Miskin ⁵ /Poor People ⁴	juta/million	0.175	0.194	0.186
Persentase Penduduk Miskin ⁴ Percentage of Poor People ⁴	%	7.09	7.70	7.34
Indeks Pembangunan Manusia-IPM ⁵ Human Development Index ⁵	–	66.88	67.07	67.64
EKONOMI/ECONOMIC				
Produk Domestik Regional Bruto (PDRB) Harga Berlaku ⁶ Gross Regional Domestic Bruto (GRDP) at Current Price ⁶	triliun rupiah trillion rupiahs	67.47	70.74	76.24
Laju Pertumbuhan Ekonomi ⁸ /Economic Growth ⁷	%	-0.91	3.74	5.12

Catatan/Notes: ¹ Data 2020 hasil Hasil Sensus Penduduk (SP) 2020 (September). Data 2021 hasil proyeksi penduduk Indonesia 2010–2035 (pertengahan tahun/Juni). Data 2022 hasil proyeksi penduduk Indonesia 2010–2035 (pertengahan tahun/Juni)/The 2020 data was the result of 2020 Population Census (September). The 2021 data was the result of Indonesia population projection 2010–2035 (mid year/June). The 2022 data was the result of Indonesia population projection 2010–2035 (mid year/June)

² Kondisi Agustus/Condition at August

³ Menggunakan penimbang hasil proyeksi penduduk Survei Penduduk Antar Sensus (SUPAS) 2015/Weighted by the population projection results of the Intercensal Population Survey (SUPAS) 2015

⁴ Kondisi Maret/Condition at March

⁵ Sejak tahun 2010, IPM dihitung dengan metode baru. Komponen IPM metode baru adalah angka harapan hidup saat lahir, harapan lama sekolah, rata-rata lama sekolah, dan pengeluaran per kapita/Since 2010, HDI was calculated using new method. New HDI component are life expectancy at birth, expected years of schooling, means years of schooling, and expenditure per capita

⁶ Mulai tahun 2010 mengadopsi System of National Account 2008 (SNA 2008)/Since 2010 is in line with System of National Account 2008 (SNA 2008)

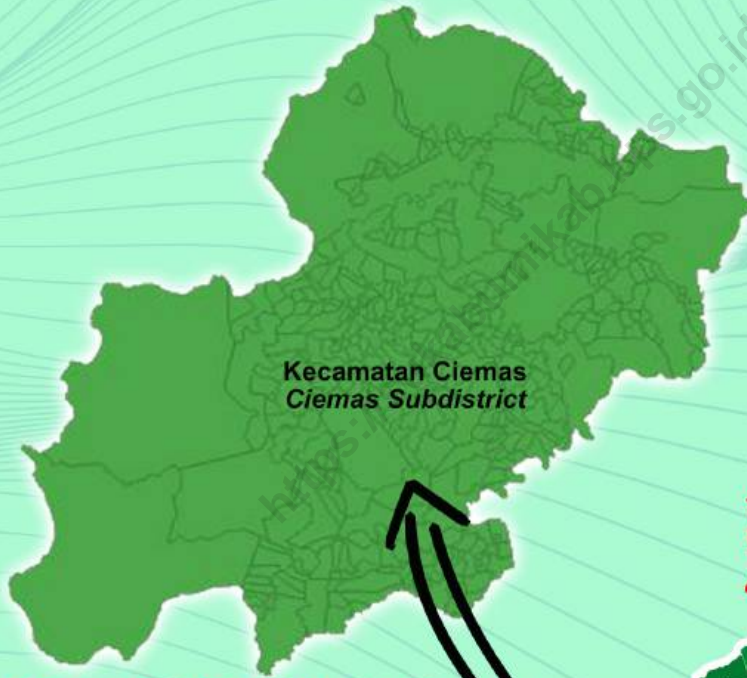
⁷ Menggunakan tahun dasar 2010 (2010=100)/Using 2010 base year (2010=100)

⁸ Menggunakan proyeksi penduduk berdasarkan hasil SP2010/Using population projection based on SP2010

BAB
Chapter

1

GEOGRAFI DAN IKLIM
GEOGRAPHY AND CLIMATE



Kecamatan Ciemas
Ciemas Subdistrict

Total Luas wilayah
Kabupaten Sukabumi
4.145,70 km²



Kabupaten Sukabumi
Sukabumi Regency

*** Kecamatan Ciemas**

Merupakan kecamatan dengan
wilayah terluas di Kabupaten
Sukabumi yaitu

314,14 km²

PENJELASAN TEKNIS

1. Topografi adalah keadaan muka bumi pada suatu kawasan atau daerah.
 - a. Puncak adalah bagian paling atas gunung/ pegunungan.
 - b. Lereng adalah bagian dari gunung/ pegunungan/bukit yang letaknya di antara puncak sampai lembah.
 - c. Lembah adalah daerah rendah diantara dua gunung/ pegunungan atau daerah yang mempunyai kedudukan lebih rendah dibandingkan daerah sekitarnya. Lembah di daerah pegunungan lipatan sering disebut slinkin. Lembah di daerah pegunungan patahan disebut graben atau slenk. Sedangkan lembah di daerah yang bergunung-gunung disebut lembah antar pegunungan.
2. Dataran adalah bagian atau sisi bidang tanah yang tampak datar, rata, dan membentang.

TECHNICAL NOTES

1. *Topography is the state of the earth in a certain area or region.*
 - a. *Peak is the highest part of mount/mountain.*
 - b. *Slope is part of the mount/mountain/hill which lies between the peak to the valley.*
 - c. *Valley is a low area between two mounts/mountains or area that have a position lower than the surrounding areas. Valley in mountainous area is often called syncline. Valley in a mountainous area is called graben fault or slenk. While the valley in the mountainous area is called the valley between the mountains.*
2. *Flat is a part or side of parcels of land that looked plane, flat, and stretches.*

ULASAN

Secara astronomis Kabupaten Sukabumi terletak antara 6°57'-7°25' Lintang Selatan dan 106°49'-107° Bujur Timur. Luas wilayah Kabupaten ini adalah berupa daratan seluas 4.145,70 km².

Wilayah administrasi Kabupaten Sukabumi terdiri dari 47 Kecamatan, luas dataran masing-masing kecamatan yaitu Ciemas (314,14 km²), Ciracap (134,22 km²), Waluran (100,64 km²), Surade (119,59 km²), Cibitung (90,76 km²), Jampang Kulon (62,66 km²), Cimanggu (146,16 km²), Kalibunder (85,78 km²), Tegalbuleud (255,52 km²), Cidolog (97,72 km²), Sagaranten (116,65 km²), Curug Kembar (62,03 km²), Pabuaran (115,81 km²), Lengkong (141,36 km²), Palabuhanratu (91,86 km²), Simpenan (170,69 km²), Warungkiara (89,66 km²), Bantargadung (75,85 km²), Jampangtengah (204,21 km²), Purabaya (103,37 km²), Cikembar (81,68 km²), Nyalindung (107,92 km²), Gegerbitung (68,97 km²), Sukaraja (42,13 km²), Kebonpedes (11,36 km²), Cireunghas (29,56 km²), Sukalarang (30,72 km²), Sukabumi (30,34 km²), Kadudampit (69,62 km²), Cisaat (23,09 km²), Gunung Guruh (26,31 km²), Cibadak (64,03 km²), Cicantayan (35,81 km²), Caringin (36,89 km²), Nagrak (69,04 km²), Ciambar (61,34 km²), Cicurug (46,59 km²), Cidahu (34,58 km²), Parakansalak (38,08 km²), Parungkuda (35,87 km²), Bojonggenteng (17,32 km²), Kalapanunggal (49,09 km²),

DESCRIPTION

Sukabumi Regency is an area located between 106 °49'-107° East Longitude and 6°57'-7°25 South Latitude. Sukabumi Manucipality area is shaped in landby 4,145.70 km².

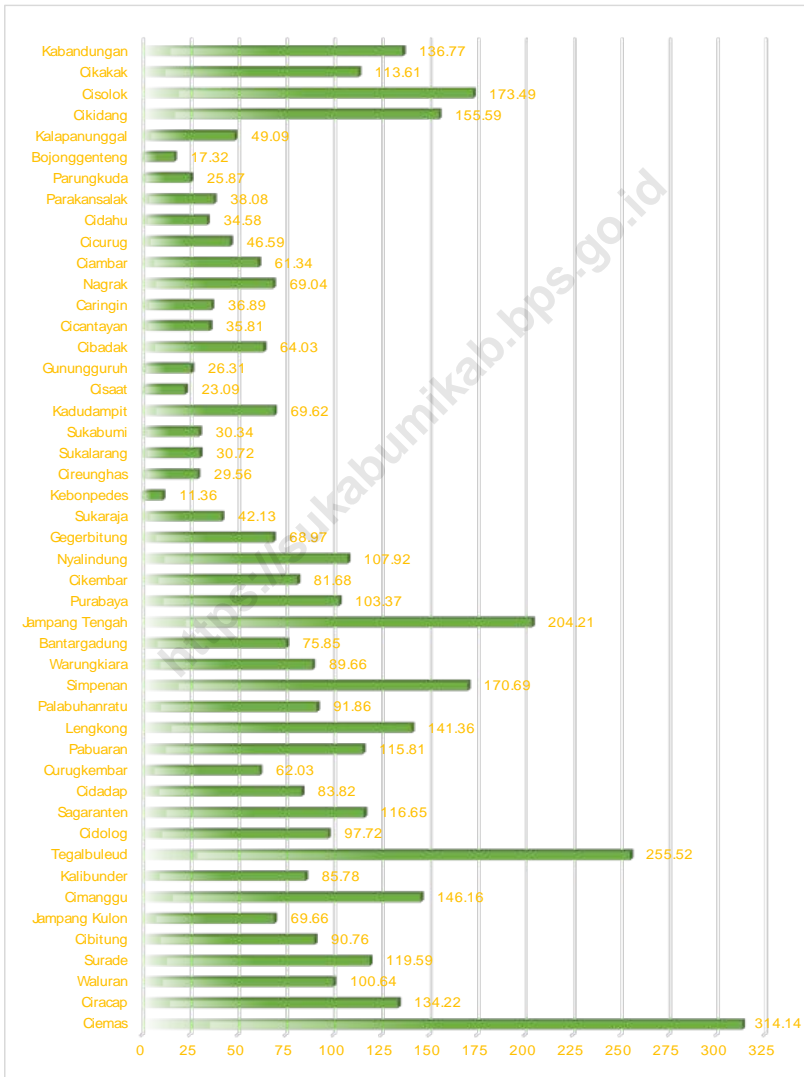
Sukabumi manucipity is divided into 47 subdistricts, the land area of subdistrict is Ciemas (314.14 km²), Ciracap (134.22 km²), Waluran (100.64 km²), Surade (119.59 km²), Cibitung (90.76 km²), Jampang Kulon (69.66 km²), Cimanggu (146.16 km²), Kalibunder (85.78 km²), Tegalbuleud (255.52 km²), Cidolog (97.72 km²), Sagaranten (116.65 km²), Cidapad (83.82 km²), Curug Kembar (62.03 km²), Pabuaran (115.81 km²), Lengkong (141.36 km²), Palabuhanratu (91.86 km²), Simpenan (170.69 km²), Warungkiara (89.66 km²), Bantargadung (75.85 km²), Jampangtengah (204.21 km²), Purabaya (103.37 km²), Cikembar (81.68 km²), Nyalindung (107.37 km²), Gegerbitung (68.97 km²), Sukaraja (42.13 km²), Kebonpedes (11.36 km²), Cireunghas (29.56 km²), Sukalarang (30.72 km²), Sukabumi (30.34 km²), Kadudampit (69.62 km²), Cisaat (23.09 km²), Gunung Guruh (26.31 km²), Cibadak (64.03 km²), Cicantayan (35.81 km²), Caringin (36.89 km²), Nagrak (69.04 km²), Ciambar (61.34 km²), Cicurug (46.59 km²), Cidahu (34.58 km²), Parakansalak (38.08 km²), Parungkuda (25.87 km²), Bojonggenteng (17.32 km²), Kalapanunggal (49.09 km²), Cikidang (155.59 km²), Cisolok (173.49 km²), Cikakak (113.61 km²), and Kabandungan (136.77 km²).

Cikidang (155,59 km²), Cisolok (173,49 km²), Cikakak (113,61 km²), dan Kabandungan (136,77 km²).

<https://sukabumikab.bps.go.id>

Gambar
Figures 1.1

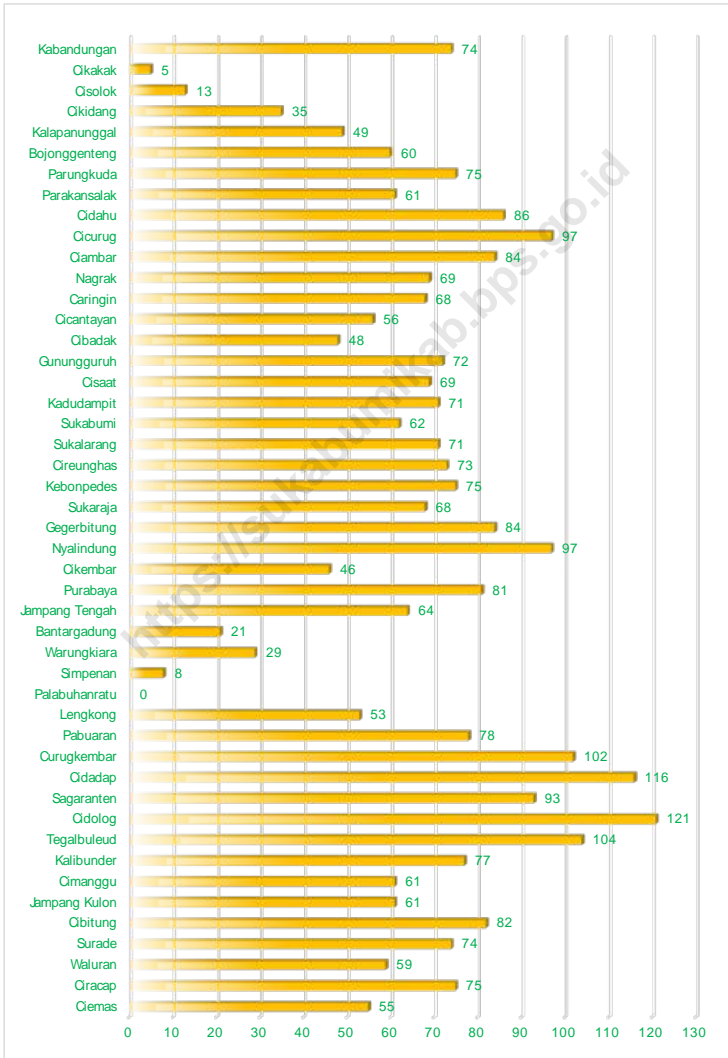
Luas Daerah menurut Kecamatan Kabupaten Sukabumi (km²), 2022
Area of Subdistrict Sukabumi Regency (km²), 2022



Sumber/Source: Kementerian Dalam Negeri, Keputusan Menteri Dalam Negeri Nomor 050-145 Tahun 2022 tanggal 14 Februari 2022/
Ministry of Home Affairs, The Decree of Home Affairs Minister Number 050-145 Year 2022, 14 February 2022

Gambar 1.2
Figures

Jarak Kecamatan ke Ibukota Kabupaten Sukabumi (km), 2022
Distance of Subdistricts to Regency Capital of Sukabumi (km), 2022



Sumber/Source: Tata Pemerintahan Sekretariat Daerah Kabupaten Sukabumi

1.1 KEADAAN GEOGRAFI GEOGRAPHY CONDITION

Tabel 1.1.1 **Luas Daerah dan Jumlah Pulau Menurut Kecamatan di Kabupaten Sukabumi, 2022**
Table 1.1.1 **Total Area and Number of Islands by Subdistrict in Sukabumi Regency, 2022**

Kecamatan Subdistrict	Ibukota Kecamatan Capital of Subdistrict	Luas Total Area (km ² /sq.km)
(1)	(2)	(3)
Ciemas	Desa Tamanjaya	314.14
Ciracap	Desa Ciracap	134.22
Waluran	Desa Waluran	100.64
Surade	Kelurahan Surade	119.59
Cibitung	Desa Cibitung	90.76
Jampang Kulon	Desa Jampang Kulon	69.66
Cimanggu	Desa Cimanggu	146.16
Kalibunder	Desa Kalibunder	85.78
Tegalbuleud	Desa Tegalbuleud	255.52
Cidolog	Desa Mekarjaya	97.72
Sagaranten	Desa Sagaranten	116.65
Cidadap	Desa Padasenang	83.82
Curugkembar	Desa Curugkembar	62.03
Pabuaran	Desa Pabuaran	115.81
Lengkong	Desa Lengkong	141.36
Palabuhanratu	Kelurahan Palabuhanratu	91.86
Simpenan	Desa Cidadap	170.69
Warungkiara	Desa Warungkiara	89.66
Bantargadung	Desa Bojonggaling	75.85
Jampang Tengah	Desa Jampang Tengah	204.21
Purabaya	Desa Purabaya	103.37
Cikembar	Desa Cikembar	81.68
Nyalindung	Desa Nyalindung	107.92

Lanjutan Tabel/*Continued Table* 1.1.1

Kecamatan <i>Subdistrict</i>	Ibukota Kecamatan <i>Capital of Subdistrict</i>	Luas <i>Total Area</i> (km ² /sq.km)
(1)	(2)	(3)
Gegerbitung	Desa Gegerbitung	68.97
Sukaraja	Desa Sukaraja	42.13
Kebonpedes	Desa Kebonpedes	11.36
Cireunghas	Desa Cireunghas	29.56
Sukalarang	Desa Cimangkok	30.72
Sukabumi	Desa Warnasari	30.34
Kadudampit	Desa Kadudampit	69.62
Cisaat	Desa Cisaat	23.09
Gununggruh	Desa Gununggruh	26.31
Cibadak	Kelurahan Cibadak	64.03
Cicantayan	Desa Cicantayan	35.81
Caringin	Desa Caringin Wetan	36.89
Nagrak	Desa Nagrak Selatan	69.04
Ciambar	Desa Ciambar	61.34
Cicurug	Kelurahan Cicurug	46.59
Cidahu	Desa Jayabakti	34.58
Parakansalak	Desa Parakansalak	38.08
Parungkuda	Desa Sundawenang	25.87
Bojonggenteng	Desa Bojonggenteng	17.32
Kalapanunggal	Desa Kalapanunggal	49.09
Cikidang	Desa Cikidang	155.59
Cisolok	Desa Cisolok	173.49
Cikakak	Desa Sukamaju	113.61
Kabandungan	Desa Kabandungan	136.77
Sukabumi		4 145.70

Lanjutan Tabel/*Continued Table 1.1.1*

Kecamatan Subdistrict	Persentase terhadap Luas Kabupaten Percentage to Regency's Area	Jumlah Pulau Number of Islands
(1)	(4)	(5)
Ciemas	0.89	6
Ciracap	0.38	3
Waluran	0.28	-
Surade	0.34	-
Cibitung	0.26	-
Jampang Kulon	0.20	-
Cimanggu	0.41	-
Kalibunder	0.24	-
Tegalbuleud	0.72	-
Cidolog	0.28	-
Sagaranten	0.33	-
Cidadap	0.24	-
Curug Kembar	0.18	-
Pabuaran	0.33	-
Lengkong	0.40	-
Palabuhanratu	0.26	-
Simpenan	0.48	-
Warungkiara	0.25	-
Bantargadung	0.21	-
Jampang Tengah	0.58	-
Purabaya	0.29	-
Cikembar	0.23	-
Nyalindung	0.31	-

Lanjutan Tabel/*Continued Table 1.1.1*

Kecamatan <i>Subdistrict</i>	Persentase terhadap Luas Kabupaten <i>Percentage to Regency's Area</i>	Jumlah Pulau <i>Number of Islands</i>
(1)	(4)	(5)
Gegerbitung	0.19	-
Sukaraja	0.12	-
Kebonpedes	0.03	-
Cireunghas	0.08	-
Sukalarang	0.09	-
Sukabumi	0.09	-
Kadudampit	0.20	-
Cisaat	0.07	-
Gununggruh	0.07	-
Cibadak	0.18	-
Cicantayan	0.10	-
Caringin	0.10	-
Nagrak	0.20	-
Ciambar	0.17	-
Cicurug	0.13	-
Cidahu	0.10	-
Parakansalak	0.11	-
Parungkuda	0.07	-
Bojonggenteng	0.05	-
Kalapanunggal	0.14	-
Cikidang	0.44	-
Cisolok	0.49	-
Cikakak	0.32	-
Kabandungan	0.39	-
Sukabumi	100	9

Catatan/*Note:*Sumber/*Source:* Kementerian Dalam Negeri, Keputusan Menteri Dalam Negeri Nomor 050-145 Tahun 2022 tanggal 14 Februari 2022/
Ministry of Home Affairs, The Decree of Home Affairs Minister Number 050-145 Year 2022, 14 February 2022

Tabel 1.1.2 **Tinggi Wilayah dan Jarak ke Ibukota Kabupaten Menurut Kecamatan di Kabupaten Sukabumi, 2022**
Altitude and Distance to the Capital of Regency by Subdistrict in Sukabumi Regency, 2022

Kecamatan Subdistrict	Tinggi Wilayah (mdpl) Altitude (m a.s.l)	Jarak ke Ibukota Distance to the Capital
(1)	(2)	(3)
Ciemas	0 - 500	55
Ciracap	0 - 155	75
Waluran	0 - 400	59
Surade	1 - 200	74
Cibitung	100 - 500	82
Jampang Kulon	0 - 400	61
Cimanggu	0 - 1 000	61
Kalibunder	250 - 400	77
Tegalbuleud	0 - 200	104
Cidolog	0 - 1 000	121
Sagaranten	0 - 1 000	93
Cidadap	25 - 450	116
Curug Kembar	100 - 1 000	102
Pabuaran	0 - 500	78
Lengkong	0 - 600	53
Palabuhanratu	2 - 300	0
Simpenan	0 - 600	8
Warungkiara	300 - 350	29
Bantargadung	0 - 500	21
Jampang Tengah	200 - 800	64
Purabaya	600 - 800	81
Cikembar	100 - 1 000	46
Nyalindung	500 - 1 000	97

Lanjutan Tabel/*Continued Table* 1.1.2

Kecamatan Subdistrict	Tinggi Wilayah (mdpl) Altitude (m a.s.l)	Jarak ke Ibukota Distance to the Capital
(1)	(2)	(3)
Gegerbitung	600 - 1 000	84
Sukaraja	500 - 1 300	68
Kebonpedes	600 - 800	75
Cireunghas	600 - 1 000	73
Sukalarang	700 - 900	71
Sukabumi	500 - 1 300	62
Kadudampit	600 - 900	71
Cisaat	500 - 550	69
Gunungguruh	500 - 550	72
Cibadak	500 - 1 000	48
Cicantayan	500 - 1 000	56
Caringin	500 - 800	68
Nagrak	500 - 1 500	69
Ciambar	700 - 1 500	84
Cicurug	500 - 1 000	97
Cidahu	500 - 1 000	86
Parakansalak	600 - 700	61
Parungkuda	500 - 700	75
Bojonggenteng	100 - 500	60
Kalapanunggal	500 - >1 000	49
Cikidang	100 - 500	35
Cisolok	7 - 600	13
Cikakak	200 - 600	5
Kabandungan	200 - 1 000	74

Catatan/*Note:*Sumber/*Source:* Tata Pemerintahan Sekretariat Daerah Kabupaten Sukabumi

Tabel 1.1.3 **Batas Wilayah Kecamatan di Kabupaten Sukabumi, 2022**
Table 1.1.3 **Subdistricts Boundaries in Sukabumi Regency, 2022**

Kecamatan Subdistrict	Utara North	Selatan South	Timur East	Barat West
(1)	(2)	(3)	(4)	(5)
Ciomas	Simpenan	Ciracap	Waluran	Samudra Hindia
Ciracap	Ciomas/Waluran	Samudra Hindia	Surade	Samudra Hindia
Waluran	Lengkong/Simpenan	Surade/Ciracap	Jampangkulon	Ciomas
Surade	Jampangkulon/ Waluran	Samudra Hindia	Cibitung	Ciracap
Cibitung	Jampangkulon/ Kalibunder	Samudra Hindia	Tegalbuled	Surade
Jampang Kulon	Waluran/Lengkong	Cibitung	Cimanggu/ Kalibunder	Waluran/Surade
Cimanggu	Lengkong	Kalibunder	Kalibunder	Jampangkulon
Kalibunder	Lengkong/Pabuaran	Tegalbuled/ Cibitung	Tegalbuled/ Pabuaran	Cimanggu/ Jampangkulon
Tegalbuled	Sagaranten/Pabuaran	Samudra Hindia	Kabupaten Cianjur/ Cidolog	Cibitung/Kalibunder
Cidolog	Sagaranten	Tegalbuled/ Cidadap	Cidadap	Tegalbuled
Sagaranten	Purabaya	Cidolog/Cidadap	Curugkembar	Pabuaran
Cidadap	Curugkembar/ Sagaranten	Tegalbuled	Kabupaten Cianjur	Sagaranten
Curugkembar	Purabaya	Cidadap	Kabupaten Cianjur	Sagaranten
Pabuaran	Jampangtengah/ Lengkong	Tegalbuled	Sagaranten	Lengkong/ Kalibunder
Lengkong	Simpenan/ Warungkiara	Jampangkulon/ Cimanggu	Pabuaran/ Jampangtengah	Simpenan/Waluran
Palabuhanratu	Cikidang/Cikakak	Simpenan	Bantargadung	Samudra Hindia
Simpenan	Pelabuhanratu/ Bantargadung	Waluran/Ciomas	Lengkong	Samudra Hindia
Warungkiara	Cibadak	Jampangtengah/ Lengkong	Cikembar	Bantargadung
Bantargadung	Cikidang	Simpenan	Warungkiara	Pelabuhanratu

Lanjutan Tabel/*Continued Table 1.1.3*

Kecamatan Subdistrict	Utara North	Selatan South	Timur East	Barat West
(1)	(2)	(3)	(4)	(5)
Jampang Tengah	Cikembar	Lengkong/Pabuaran	Purabaya	Lengkong/Wakir
Purabaya	Nyalindung	Sagaranten	Curugkembar	Jampangtengah
Cikembar	Cibadak/Cicantayan	Jampangtengah	Gunungguruh	Warungkiara
Nyalindung	Kota Sukabumi	Purabaya	Kabupaten Cianjur	Jampangtengah
Gegerbitung	Cireunghas/ Kebonpedes	Kabupatn Cianjur	Kabupaten Cianjur	Nyalindung
Sukaraja	Sukabumi	Kebonpedes	Sukalarang	Kota Sukabumi
Kebonpedes	Sukaraja	Cireunghas	Kabupaten Cianjur	Sukaraja
Cireunghas	Sukalarang	Gegerbitung	Kabupaten Cianjur	Kebonpedes
Sukalarang	Sukaraja	Nyalindung	Sukalarang	Kota Sukabumi/ Sukabumi
Sukabumi	Gunung Gede	Kota Sukabumi	Sukaraja	Kadudampit
Kadudampit	Gunung Gede	Cisaat	Sukabumi	Caringin
Cisaat	Kadudampit	Gunungguruh	Kota Sukabumi	Cicantayan/Caringin
Gunungguruh	Cisaat	Nyalindung/Kota Sukabumi	Kota Sukabumi	Cicantayan/Cikembar
Cibadak	Nagrak/Parungkuda	Cikembar/ Warungkiara	Cicantayan	Cikidang
Cicantayan	Caringin	Cikembar	Cisaat	Cibadak
Caringin	Nagrak	Cicantayan	Kadudampit	Nagrak/Cibadak
Nagrak	Ciambar / Kabupaten Bogor	Cibadak	Caringin	Ciambar
Ciambar	Cicucug / Kabupaten Bogor	Nagrak/Cibadak	Nagrak	Cicurug / Parungkuda
Cicurug	Kabupaten Bogor	Parungkuda	Gununggede/ Ciambar	Cidahu

Lanjutan Tabel/*Continued Table 1.1.3*

Kecamatan Subdistrict	Utara North	Selatan South	Timur East	Barat West
(1)	(2)	(3)	(4)	(5)
Cidahu	Kabupaten Bogor	Bojonggenteng	Cicurug	Parakansalak
Parakansalak	Kabupaten Bogor	Bojonggenteng	Cidahu	Kalapanunggal
Parungkuda	Cicurug / Cidahu	Cibadak	Ciambar	Bojonggenteng
Bojonggenteng	Cidahu	Cikidang	Parungkuda	Kalapanunggal
Kalapanunggal	Kabandungan	Cikidang	Parakansalak	Kabandungan
Cikidang	Kalapanunggal	Bantargadung/ Palabuhanratu	Cibadak	Cikakak
Cisolok	Kab. Lebak	Samudra Hindia	Cikakak	Kabupaten Lebak
Cikakak	Kabandungan/Cisolok	Samudra Hindia	Pelabuhanratu/ Cikidang	Cisolok
Kabandungan	Kabupaten Bogor	Cikidang	Kalapanunggal	Kabupaten Lebak

Catatan/*Note:*

Sumber/*Source:* Tata Pemerintahan Sekretariat Daerah Kabupaten Sukabumi

Tabel
Table 1.1.4

Jarak Antar Ibukota Kabupaten di Jawa Barat, 2022
Distance between Districts Capitals In West Java Province, 2022

Kabupaten/Kota <i>Regency/ Municipality</i>	Jakarta	Serang	Pandeglang	Lebak	Tangerang	Bekasi	Karawang	Purwakarta	Subang	Bogor	Sukabumi
(1)	(2)	(3)	(4)	(5)	(6)	(7)	(8)	(9)	(10)	(11)	(12)
Jakarta	-	90	111	131	25	29	171	113	161	58	119
Serang	90	-	21	41	65	119	161	203	251	148	209
Pandeglang	111	21	-	20	86	140	182	224	272	118	179
Lebak	131	41	20	-	106	160	202	244	292	98	159
Tangerang	25	65	86	106	-	54	96	138	186	83	144
Bekasi	29	119	140	160	54	-	42	84	132	87	148
Karawang	71	161	182	202	96	42	-	42	90	96	172
Purwakarta	113	203	224	224	138	84	42	-	48	163	136
Subang	161	125	272	292	186	132	90	48	-	186	42
Bogor	58	148	118	98	83	87	96	163	186	-	61
Sukabumi	119	209	179	159	144	148	172	136	42	61	-
Cianjur	122	212	182	172	147	151	147	99	39	74	32
Bandung	187	277	298	227	212	154	112	70	58	129	96
Sumedang	232	322	343	272	257	199	157	115	61	174	141
Garut	250	340	361	290	275	217	175	133	121	192	159
Tasikmalaya	293	383	404	333	318	260	218	176	164	235	202
Ciamis	308	398	419	348	333	279	233	191	179	250	217
Kuningan	293	383	404	392	318	261	219	235	191	194	261
Majalengka	278	368	389	318	303	239	203	161	149	220	187
Cirebon	258	348	369	357	283	229	184	200	156	259	226
Indramayu	205	295	316	336	230	176	134	130	102	313	280

Lanjutan Tabel/*Continued Table 1.1.4*

Kabupaten/Kota <i>Regency/ Municipality</i>	Cianjur	Bandung	Sumedang	Garut	Tasikmalaya	Ciamis	Kuningan	Majalengka	Cirebon	Indramayu
(1)	(13)	(14)	(15)	(16)	(17)	(18)	(19)	(20)	(21)	(22)
Jakarta	122	187	232	250	293	308	293	278	258	205
Serang	212	277	322	340	383	398	383	368	348	295
Pandeglang	182	298	343	361	404	419	404	389	369	316
Lebak	172	227	272	290	333	348	392	318	357	336
Tangerang	147	212	257	275	318	333	318	303	283	230
Bekasi	151	154	199	127	260	279	261	239	226	176
Karawang	147	112	157	175	218	233	219	230	184	134
Purwakarta	99	70	115	133	176	191	235	161	200	130
Subang	39	58	61	121	164	179	191	149	156	102
Bogor	74	129	174	192	235	250	194	220	259	313
Sukabumi	32	96	141	159	202	217	261	187	226	280
Cianjur	-	65	110	128	171	186	230	156	195	249
Bandung	65	-	45	63	106	121	165	91	130	184
Sumedang	110	45	-	72	115	130	120	46	85	139
Garut	128	63	72	-	57	74	192	118	157	211
Tasikmalaya	171	106	115	57	-	17	185	101	120	174
Ciamis	186	121	130	74	17	-	68	84	103	157
Kuningan	230	165	120	192	185	68	-	51	35	89
Majalengka	156	91	46	118	101	84	51	-	61	82
Cirebon	195	180	85	157	120	103	35	61	-	54
Indramayu	249	184	139	211	174	157	89	82	54	-

Catatan/*Note:*Sumber/*Source:* Tata Pemerintahan Sekretariat Daerah Kabupaten Sukabumi

Tabel
Table 1.1.5

Jarak Antar Ibukota Kecamatan di Kabupaten Sukabumi, 2022
Distance between Subdistricts Capitals In Sukabumi Regency, 2022

Kecamatan Subdistrict	Palabuhanratu	Cikakak	Simpunan	Cisolok	Bantargadung	Warungkiara	Cikidang	Cikembar	Kalapanunggal	Lengkong	Ciomas	Cibadak	Cicantayan	Waluran	Bojonggenteng	Parakansalak	Jampang Kulon
(1)	(2)	(3)	(4)	(5)	(6)	(7)	(8)	(9)	(10)	(11)	(12)	(13)	(14)	(15)	(16)	(17)	(18)
Palabuhanratu	-	5	8	13	21	29	35	46	49	53	55	58	58	59	60	61	61
Cikakak	5	-	13	8	16	34	40	51	54	58	78	63	63	64	79	74	66
Simpunan	8	13	-	21	29	37	43	54	57	45	47	66	66	52	82	57	53
Cisolok	13	8	21	-	34	42	48	59	56	66	86	71	72	72	87	82	74
Bantargadung	21	16	29	34	-	8	56	25	70	69	89	37	27	75	69	82	62
Warungkiara	29	34	37	42	8	-	81	17	58	61	97	29	30	83	54	89	90
Cikidang	35	40	43	48	56	81	-	71	14	88	108	45	68	94	39	26	96
Cikembar	46	51	54	59	25	17	71	-	75	49	114	26	12	100	51	76	101
Kalapanunggal	49	54	57	56	70	58	14	75	-	102	122	50	58	94	25	12	118
Lengkong	53	58	45	66	69	61	88	49	102	-	74	75	61	50	99	125	52
Ciomas	55	78	47	86	89	97	108	114	122	74	-	131	121	25	147	136	43
Cibadak	58	63	66	71	37	29	45	26	50	75	131	-	13	116	25	50	127
Cicantayan	58	63	66	72	27	30	68	12	58	61	121	13	-	111	28	53	113
Waluran	59	64	52	72	75	83	94	100	94	50	25	116	111	-	133	119	18
Bojonggenteng	60	79	82	87	69	54	39	51	25	99	147	25	28	133	-	27	152
Parakansalak	61	74	57	82	82	89	26	76	12	125	136	50	53	119	27	-	122
Jampang Kulon	61	66	53	74	62	90	96	101	118	52	43	127	113	18	152	122	-
Sukabumi	62	66	72	74	41	33	61	16	66	59	133	16	18	103	41	16	112
Jampang Tengah	64	70	75	78	44	36	108	19	95	25	139	45	47	80	70	95	82
Sukaraja	68	72	78	80	47	39	68	22	72	66	139	22	24	109	47	72	117
Caringin	68	79	82	87	47	42	59	23	69	70	118	16	10	112	44	76	121
Cisaat	69	74	77	82	42	34	78	17	64	65	113	11	8	109	39	71	116
Nagrak	69	75	84	83	48	41	56	34	58	86	139	11	24	127	37	62	135

Lanjutan Tabel/Continued Table 1.1.5

Kecamatan Subdistrict	Palabuhanratu	Cikakak	Simpunan	Cisolok	Bantargadung	Warungkiara	Cikidang	Cikembar	Kalapanunggal	Lengkong	Ciemas	Cibadak	Ciantayan	Waluran	Bojonggenteng	Parakansalak	Jampang Kulon
(1)	(2)	(3)	(4)	(5)	(6)	(7)	(8)	(9)	(10)	(11)	(12)	(13)	(14)	(15)	(16)	(17)	(18)
Kadudampit	71	82	85	90	50	42	86	25	72	73	121	19	16	120	47	79	124
Sukalarang	71	75	81	83	50	42	70	25	75	69	142	25	27	112	50	75	120
Gununggruh	72	71	74	79	39	38	81	14	67	68	116	14	11	106	42	74	113
Kabandungan	74	79	82	81	95	99	29	100	25	113	147	75	83	119	50	37	135
Surade	74	79	66	87	75	103	109	114	131	65	39	140	126	31	165	135	13
Parungkuda	75	73	76	84	47	39	54	35	40	84	159	10	23	126	15	40	137
Ciracap	75	78	66	87	84	88	109	99	113	65	30	149	126	15	165	155	22
Kebonpedes	75	78	84	86	54	46	73	29	78	72	145	28	30	115	53	78	123
Kalibunder	77	82	69	90	98	106	112	117	134	68	59	143	129	34	168	138	16
Pabuaran	78	83	70	91	88	80	113	63	127	20	99	75	91	75	95	139	77
Purabaya	81	97	95	108	71	63	130	46	122	42	124	62	74	92	78	122	94
Cireunghas	81	84	90	92	60	52	79	35	84	78	151	34	36	100	59	84	129
Cibitung	82	87	74	95	83	111	117	122	139	73	47	148	139	39	178	143	21
Gegerbitung	84	90	96	98	63	55	85	38	90	84	155	40	42	106	65	90	135
Cidahu	86	101	70	102	88	80	41	76	27	126	151	57	64	136	50	15	176
Cicurug	97	89	92	100	63	55	66	51	52	101	151	32	39	141	31	40	151
Sagaranten	93	98	85	96	89	81	116	64	140	40	92	71	73	67	96	121	49
Nyalindung	97	108	113	116	76	68	91	51	90	68	147	44	46	118	69	94	92
Curugkembar	102	104	94	105	98	90	125	73	149	49	101	80	82	76	105	130	58
Tegalbuleud	104	109	96	117	105	133	178	126	161	102	69	133	135	61	158	173	43
Cidadap	116	121	108	119	112	104	139	87	163	63	115	94	96	90	119	144	72
Cidolog	121	136	113	124	117	109	144	92	168	68	104	99	101	79	124	149	61

Lanjutan Tabel/*Continued Table 1.1.5*

Kecamatan Subdistrict	Sukabumi	Jampang Tengah	Sukaraja	Caringin	Cisaat	Nagrak	Kadudampit	Sukalarang	Gunungguruh	Kabandungan	Surade	Parungkuda	Ciracap	Kebonpedes	Kalibunder	Pabuaran	Purabaya
(1)	(19)	(20)	(21)	(22)	(23)	(24)	(25)	(26)	(27)	(28)	(29)	(30)	(31)	(32)	(33)	(34)	(35)
Palabuhanratu	62	64	68	68	69	69	71	71	72	74	74	75	75	75	77	78	81
Cikakak	66	70	72	79	74	75	82	75	71	79	79	73	78	78	82	83	97
Simpenan	72	75	78	82	77	84	85	81	74	82	66	76	66	84	69	70	95
Cisolok	74	78	80	87	82	83	90	83	79	81	87	84	87	86	90	91	108
Bantargadung	41	44	47	47	42	48	50	50	39	95	75	47	84	54	98	88	71
Warungkiara	33	36	39	42	34	41	42	42	38	99	103	39	88	46	106	80	63
Cikidang	61	108	68	59	78	56	86	70	81	29	109	54	109	73	112	113	130
Cikembar	16	19	22	23	17	34	25	25	14	100	114	35	99	29	117	63	46
Kalapanunggal	66	95	72	69	64	58	72	75	67	25	131	40	113	78	134	127	122
Lengkong	59	25	66	70	65	86	73	69	68	113	65	84	65	72	68	20	42
Ciemas	133	139	139	118	113	139	121	142	116	147	39	159	30	145	59	99	124
Cibadak	16	45	22	16	11	11	19	25	14	75	140	10	149	28	143	75	62
Cicantayan	18	47	24	10	8	24	16	27	11	83	126	23	126	30	129	91	74
Waluran	103	80	109	112	109	127	120	112	106	119	31	126	15	115	34	75	92
Bojonggenteng	41	70	47	44	39	37	47	50	42	50	165	15	165	53	168	95	78
Parakansalak	16	95	72	76	71	62	79	75	74	37	135	40	155	78	138	139	122
Jampang Kulon	112	82	117	121	116	135	124	120	113	135	13	137	22	123	16	77	94
Sukabumi	-	29	6	13	5	28	13	9	8	91	125	26	124	13	128	54	37
Jampang Tengah	29	-	35	39	34	57	42	38	37	120	95	55	104	41	78	44	27
Sukaraja	6	35	-	16	11	34	19	3	14	97	130	32	130	7	94	60	43
Caringin	13	39	16	-	8	28	16	19	11	94	134	26	134	22	101	67	70
Cisaat	5	34	11	8	-	23	8	14	3	103	129	24	124	17	132	78	42
Nagrak	28	57	34	28	23	-	31	37	26	83	148	21	148	40	116	82	65

Lanjutan Tabel/Continued Table 1.1.5

Kecamatan Subdistrict	Sukabumi	Jampang Tengah	Sukaraja	Caringin	Cisaat	Nagrak	Kadudampit	Sukalarang	Gunungguruh	Kabandungan	Surade	Parungkuda	Ciracap	Kebonpedes	Kalibunder	Pabuaran	Purabaya
(1)	(19)	(20)	(21)	(22)	(23)	(24)	(25)	(26)	(27)	(28)	(29)	(30)	(31)	(32)	(33)	(34)	(35)
Kadudampit	13	42	19	16	8	31	-	22	11	97	137	29	137	25	104	56	39
Sukalarang	9	38	3	19	14	37	22	-	17	100	133	35	126	9	97	49	32
Gunungguruh	8	37	14	11	3	26	11	17	-	25	125	24	126	20	93	71	54
Kabandungan	91	120	97	94	103	83	97	100	25	-	148	65	148	103	151	150	133
Surade	125	95	130	134	129	148	137	133	125	148	-	150	9	136	29	77	80
Parungkuda	26	55	32	26	24	21	29	35	24	65	150	-	151	38	114	80	63
Ciracap	124	104	130	134	124	148	137	126	126	148	9	151	-	136	38	77	80
Kebonpedes	13	41	7	22	17	40	25	9	20	103	136	38	136	-	88	54	37
Kalibunder	128	78	94	101	132	116	104	97	93	151	29	114	38	88	-	48	51
Pabuaran	54	44	60	67	78	82	56	49	71	150	77	80	77	54	48	-	17
Purabaya	37	27	43	70	42	65	39	32	54	133	80	63	80	37	51	17	-
Cireunghas	19	47	13	22	23	46	31	15	26	109	142	44	142	14	89	55	55
Cibitung	133	103	138	142	136	156	145	141	133	156	8	158	17	144	37	85	104
Gegerbitung	22	53	19	28	27	52	37	20	32	115	148	50	148	19	83	50	61
Cidahu	67	96	73	61	57	62	70	70	65	53	150	26	170	77	153	119	122
Cicurug	42	71	48	36	32	37	45	45	40	78	174	16	165	52	128	94	97
Sagaranten	55	45	61	68	63	83	71	64	60	165	62	81	62	55	33	15	18
Nyalindung	35	38	37	41	28	56	36	40	31	115	105	54	105	28	76	42	25
Curugkembar	64	56	70	77	72	88	80	73	69	174	71	90	71	76	42	24	27
Tegalbuleud	117	104	123	122	117	145	125	126	114	186	630	143	76	129	79	77	80
Cidadap	78	68	84	91	86	106	94	87	83	129	85	104	85	90	56	38	41
Cidolog	83	73	89	96	91	110	99	92	94	193	74	104	74	95	45	43	46

Lanjutan Tabel/*Continued Table 1.1.5*

Kecamatan Subdistrict	Cireunghas	Cibitung	Gegerbitung	Cidahu	Cicurug	Sagaranten	Nyalindung	Curugkembar	Tegalbuleud	Cidadap	Cidolog
(1)	(36)	(37)	(38)	(39)	(40)	(41)	(42)	(43)	(44)	(45)	(46)
Palabuhanratu	81	82	84	86	97	93	97	102	104	116	121
Cikakak	84	87	90	101	89	98	108	104	109	121	136
Simpanan	90	74	96	70	92	85	113	94	96	108	113
Cisolok	92	95	98	102	100	96	116	105	117	119	124
Bantargadung	60	83	63	88	63	89	76	98	105	112	117
Warungkiara	52	111	55	80	55	81	68	90	133	104	109
Cikidang	79	117	85	41	66	116	91	125	178	139	144
Cikembar	35	122	38	76	51	64	51	73	126	87	92
Kalapanunggal	84	139	90	27	52	140	90	149	161	163	168
Lengkong	78	73	84	126	101	40	68	49	102	63	68
Ciemas	151	47	155	151	151	92	147	101	69	115	104
Cibadak	34	148	40	57	32	71	44	80	133	94	99
Cicantayan	36	139	42	64	39	73	46	82	135	96	101
Waluran	100	39	106	136	141	67	118	76	61	90	79
Bojonggenteng	59	178	65	50	31	96	69	105	158	119	124
Parakansalak	84	143	90	15	40	121	94	130	173	144	149
Jampang Kulon	129	21	135	176	151	49	92	58	43	72	61
Sukabumi	19	133	22	67	42	55	35	64	117	78	83
Jampang Tengah	47	103	53	96	71	45	38	56	104	68	73
Sukaraja	13	138	19	73	48	61	37	70	123	84	89
Caringin	22	142	28	61	36	68	41	77	122	91	96
Cisaat	23	136	27	57	32	63	28	72	117	86	91
Nagrak	46	156	52	62	37	83	56	88	145	106	110

Lanjutan Tabel/Continued Table 1.1.5

Kecamatan Subdistrict	Cireunghas	Cibitung	Gegerbitung	Cidahu	Cicurug	Sagaranten	Nyalindung	Curugkembang	Tegalbuleud	Cidadap	Cidolog
(1)	(36)	(37)	(38)	(39)	(40)	(41)	(42)	(43)	(44)	(45)	(46)
Kadudampit	31	145	37	70	45	71	36	80	125	94	99
Sukalarang	15	141	20	70	45	64	40	73	126	87	92
Gununggruh	26	133	32	65	40	60	31	69	114	83	94
Kabandungan	109	156	115	53	78	165	115	174	186	129	193
Surade	142	8	148	150	174	62	105	71	63	85	74
Parungkuda	44	158	50	26	16	81	54	90	143	104	104
Ciracap	142	17	148	170	165	62	105	71	76	85	74
Kebonpedes	14	144	19	77	52	55	28	76	129	90	95
Kalibunder	89	37	83	153	128	33	76	42	79	56	45
Pabuaran	55	85	50	119	94	15	42	24	77	38	43
Purabaya	55	104	61	122	97	18	25	27	80	41	46
Cireunghas	-	139	6	83	58	57	30	66	119	80	95
Cibitung	139	-	145	197	172	70	113	79	22	93	82
Gegerbitung	6	145	-	89	64	51	24	60	113	74	79
Cidahu	83	197	89	-	25	122	89	131	184	145	149
Cicurug	58	172	64	25	-	97	64	106	159	120	124
Sagaranten	57	70	51	122	97	-	43	9	62	23	28
Nyalindung	30	113	24	89	64	43	-	52	105	66	87
Curugkembang	66	79	60	131	106	9	52	-	71	31	37
Tegalbuleud	119	22	113	184	159	62	105	71	-	85	34
Cidadap	80	93	74	145	120	23	66	31	85	-	51
Cidolog	95	82	79	149	124	28	87	37	34	51	-

Catatan/Note:

Sumber/Source: Tata Pemerintahan Sekretariat Daerah Kabupaten Sukabumi

1.2 KEADAAN IKLIM CLIMATE CONDITION

Tabel 1.2.1 Pengamatan Unsur Iklim Menurut Bulan di Stasiun Pengamatan SMPK Maranginan Badan Meteorologi, Klimatologi dan Geofisika (BMKG) Bogor, 2022
Observation of Climatic Elements by Month at the Observation Station of SMPK Maranginan Meteorology, Climatology and Geophysics Agency (BMKG) of Bogor, 2022

Bulan Month	Suhu/Temperature (°C)			Kelembaban/Humidity (%)		
	Minimum Minimum	Rata-rata Average	Maksimum Maximum	Minimum Minimum	Rata-rata Average	Maksimum Maximum
(1)	(2)	(3)	(4)	(5)	(6)	(7)
Januari/January	19.8	23.7	31.8	62.0	84.3	98.0
Februari/February	19.6	23.2	31.8	67.0	86.9	99.0
Maret/March	19.0	23.9	31.8	74.0	88.7	99.0
April/April	19.0	24.1	31.4	60.0	88.4	99.0
Mei/May	19.6	24.2	31.6	71.0	88.2	98.0
Juni/June	19.2	23.5	31.8	70.0	88.6	98.0
Juli/July	19.0	22.5	31.8	58.0	82.5	98.0
Agustus/August	15.6	22.8	31.8	63.0	85.0	99.0
September/September	16.0	23.3	31.8	56.0	90.1	99.0
Oktober/October	16.0	23.0	30.6	72.0	88.3	99.0
November/November	16.0	23.1	...	68.0	86.9	99.0
Desember/December	15.6	23.2	...	69.0	86.2	99.0

Lanjutan Tabel/*Continued Table 1.2.1*

Bulan <i>Month</i>	Kecepatan Angin (m/det) ¹ <i>Wind Velocity (m/sec)¹</i>			Tekanan Udara/ <i>Atmospheric Pressure</i> (mbar) ¹		
	Minimum <i>Minimum</i>	Rata-rata <i>Average</i>	Maksimum <i>Maximum</i>	Minimum <i>Minimum</i>	Rata-rata <i>Average</i>	Maksimum <i>Maximum</i>
(1)	(8)	(9)	(10)	(11)	(12)	(13)
Januari/ <i>January</i>
Februari/ <i>February</i>
Maret/ <i>March</i>
April/ <i>April</i>
Mei/ <i>May</i>
Juni/ <i>June</i>
Juli/ <i>July</i>
Agustus/ <i>August</i>
September/ <i>September</i>
Oktober/ <i>October</i>
November/ <i>November</i>
Desember/ <i>December</i>

Lanjutan Tabel/*Continued Table 1.2.1*

Bulan Month	Jumlah Curah Hujan Number of Precipitation (mm)	Jumlah Hari Hujan (hari) Number of Rainy Days (day)	Intesitas Radiasi Matahari Solar Radiation (Watt/m²)
(1)	(14)	(15)	(16)
Januari/ <i>January</i>	231	16	57
Februari/ <i>February</i>	532	23	29
Maret/ <i>March</i>	488	24	35
April/ <i>April</i>	360	21	48
Mei/ <i>May</i>	410	18	40
Juni/ <i>June</i>	263	18	36
Juli/ <i>July</i>	137	7	35
Agustus/ <i>August</i>	97	10	45
September/ <i>September</i>	628	23	31
Oktober/ <i>October</i>	597	20	31
November/ <i>November</i>	652	25	25
Desember/ <i>December</i>	766	22	31

Catatan/*Note*: ¹ Tidak ada alat ukur
... Data tidak tersedia

Sumber/*Source*: Badan Meteorologi, Klimatologi dan Geofisika (BMKG) Bogor/ *Meteorology, Climatology, and Geophysical Agency (BMKG) of Bogor*

Tabel
Table 1.2.2

**Pengamatan Unsur Iklim Menurut Bulan di Stasiun
Pengamatan AAWS Palabuhanratu Badan Meteorologi,
Klimatologi dan Geofisika (BMKG) Bogor, 2022
Observation of Climatic Elements by Month at the
Observation Station of AAWS Palabuhanratu Meteorology,
Climatology and Geophysics Agency (BMKG) of Bogor, 2022**

Bulan Month	Suhu/Temperature (°C)			Kelembaban/Humidity (%)		
	Minimum Minimum	Rata-rata Average	Maksimum Maximum	Minimum Minimum	Rata-rata Average	Maksimum Maximum
(1)	(2)	(3)	(4)	(5)	(6)	(7)
Januari/January	20.4	26.6	34.2	46.0	83.4	99.0
Februari/February	21.4	25.7	34.3	51.5	86.4	99.2
Maret/March	0.0	25.6	33.4	56.2	89.3	100.0
April/April	20.6	25.2	32.9	57.0	89.9	100.0
Mei/May	21.2	25.3	33.2	53.5	91.0	100.0
Juni/June	17.8	24.8	32.7	45.3	89.1	100.0
Juli/July	19.7	25.5	32.5	45.7	84.2	100.0
Agustus/August	19.7	25.9	32.7	50.3	81.1	100.0
September/September	20.9	25.2	32.7	55.3	87.1	100.0
Oktober/October	20.2	24.9	32.2	57.4	88.9	100.0
November/November	20.6	24.7	31.4	57.4	90.7	100.0
Desember/December	20.8	24.9	34.3	54.6	90.1	100.0

Lanjutan Tabel/*Continued Table 1.2.2*

Bulan <i>Month</i>	Kecepatan Angin (m/det) <i>Wind Velocity (m/sec)</i>			Tekanan Udara/ <i>Atmospheric Pressure</i> (mbar)		
	Minimum <i>Minimum</i>	Rata-rata <i>Average</i>	Maksimum <i>Maximum</i>	Minimum <i>Minimum</i>	Rata-rata <i>Average</i>	Maksimum <i>Maximum</i>
(1)	(8)	(9)	(10)	(11)	(12)	(13)
Januari/ <i>January</i>	...	1.2	12.8	999.9	1003.7	1007.1
Februari/ <i>February</i>	...	1.0	11.2	997.6	1002.9	1008.5
Maret/ <i>March</i>	...	1.2	14.3	955.9	1002.7	1007.8
April/ <i>April</i>	...	1.1	9.8	998.0	1003.2	1007.4
Mei/ <i>May</i>	...	1.2	14.1	998.7	1003.0	1006.6
Juni/ <i>June</i>	...	1.1	10.6	999.7	1003.5	1006.2
Juli/ <i>July</i>	...	1.3	9.3	999.1	1003.0	1008.4
Agustus/ <i>August</i>	...	1.5	10.5	999.7	1003.6	1007.0
September/ <i>September</i>	...	1.3	11.3	998.6	1004.6	1009.1
Oktober/ <i>October</i>	...	1.1	11.2	999.3	1004.1	1008.0
November/ <i>November</i>	...	1.2	15.0	999.1	1003.4	1008.0
Desember/ <i>December</i>	...	1.3	13.4	997.4	1002.7	1009.2

Lanjutan Tabel/*Continued Table 1.2.2*

Bulan Month	Jumlah Curah Hujan Number of Precipitation (mm)	Jumlah Hari Hujan (hari) Number of Rainy Days (day)	Intesitas Radiasi Matahari Solar Radiation (Watt/m ²)
(1)	(14)	(15)	(16)
Januari/January	135	10	237
Februari/February	437	21	178
Maret/March	546	26	175
April/April	260	21	182
Mei/May	272	21	179
Juni/June	245	23	176
Juli/July	68	8	185
Agustus/August	34	9	209
September/September	166	18	204
Oktober/October	205	17	195
November/November	251	21	182
Desember/December	425	17	178

Catatan/Note: ... Data tidak tersedia

Sumber/Source: Badan Meteorologi, Klimatologi dan Geofisika (BMKG) Bogor/ *Meteorology, Climatology, and Geophysical Agency (BMKG) of Bogor*

BAB
Chapter

2

PEMERINTAHAN
GOVERNMENT

*Penduduk Kabupaten Sukabumi yang Berprofesi Sebagai Pegawai Negeri Sipil

9.712
orang



PENJELASAN TEKNIS

1. Anggota Dewan Perwakilan Rakyat Daerah (DPRD) dipilih melalui pemilihan umum (pemilu) dan dilantik dalam masa jabatan lima tahun.
2. Pegawai Negeri Sipil (PNS) adalah setiap warga negara Republik Indonesia yang telah memenuhi syarat yang ditentukan, diangkat oleh pejabat yang berwenang dan disertai tugas dalam jabatan negeri, atau disertai tugas negara lainnya, dan digaji berdasarkan peraturan perundang-undangan yang berlaku. PNS terdiri dari PNS pusat dan PNS daerah.
3. Desa adalah desa dan desa adat atau yang disebut dengan nama lain, selanjutnya disebut Desa adalah kesatuan masyarakat hukum yang memiliki batas wilayah yang berwenang untuk mengatur dan mengurus urusan pemerintahan, kepentingan masyarakat setempat berdasarkan prakarsa masyarakat, hak asal usul, dan/atau hak tradisional yang diakui dan dihormati dalam system Pemerintahan Negara Kesatuan Republik Indonesia (Undang-Undang Nomor 6 Tahun 2014 tentang Desa).
4. Kelurahan adalah suatu wilayah yang dipimpin oleh seorang Lurah sebagai perangkat daerah kabupaten dan atau daerah kota

TECHNICAL NOTES

1. *Regional House of Representatives (DPRD) members are elected through a general election and appointed for a five-years membership.*
2. *Civil servants (PNS) is every citizen of the Republic of Indonesia which have been determined eligible, be appointed by the competent authority and assigned the task in a country office, or charge of any other country, and paid based on legislation and regulations. PNS consists of the central and regional civil servants.*
3. *Village is village and custom village or that is called by other terms, hereinafter referred to as the village is the unity of the legal community who have territorial boundaries that are authorized to regulate and manage government affairs, the interest of local communities based on community initiatives, the origin and local customs that are acknowledged and respected within the unitary System of Government Republic of Indonesia (Law No. 6 Year 2014 about Village).*
4. *Special village is an area that is led by a special village head (Lurah) as an apparatus of regency and or municipality under the district (Law No.32 Year 2004 about Local Governmental).*

di bawah kecamatan (Undang-Undang No. 32 Tahun 2004 tentang Pemerintahan Daerah).

<https://sukabumikab.bps.go.id>

ULASAN**DESCRIPTION**

Wilayah Kabupaten Sukabumi sampai akhir tahun 2022 meliputi 47 kecamatan, 5 kelurahan dan 381 desa. Saat ini ibukota Kabupaten Sukabumi berada di Kecamatan Palabuhanratu, meskipun beberapa kantor pemerintahan masih ada yang berdomisili di Kecamatan Cisaat, Kecamatan Cibadak bahkan di wilayah Kota Sukabumi.

Menurut hasil pendataan potensi desa yang terakhir, dari 386 desa dan kelurahan yang ada, wilayah yang dikategorikan masuk perkotaan sebanyak 120 desa/kelurahan dan sisanya yaitu 266 desa merupakan kategori perdesaan. Dari ke 47 kecamatan yang ada, kecamatan Cisaat, Cicurug dan Cisolok memiliki jumlah desa/kelurahan yang paling banyak yaitu 13 desa. Sedangkan kecamatan yang memiliki jumlah desa/kelurahan terkecil hanya mempunyai 5 desa/kelurahan.

Jumlah pegawai negeri sipil di lingkungan Pemda Kabupaten Sukabumi pada tahun 2022 sebanyak 9.712 orang yang terdiri dari 5.345 laki-laki dan 4.367 perempuan. Jumlah ini turun dibandingkan tahun sebelumnya yaitu sebesar 6,52 persen. Trend penurunan ini telah dimulai semenjak tahun 2011.

PNS yang bergolongan I berjumlah 92 orang, golongan II berjumlah 1.590 orang, golongan III berjumlah 5.046 orang, dan golongan IV sebanyak 2.984 orang. Dilihat dari pendidikan yang

The area of Sukabumi Regency until the end of mid 2022 includes 47 districts, 5 kelurahan and 381 villages. Currently the capital of Sukabumi Regency is located in Palabuhanratu Subdistrict, although some government offices still exist that are domiciled in Cisaat Subdistrict, Cibadak Subdistrict even in Sukabumi City area.

According to the recent of Potensi Desa data, from 386 villages, 120 villages/kelurahan are categorized as urban area and the remaining 266 villages are rural. From 47 sub-districts, Cisaat, Cicurug and Cisolok sub-districts have the most number of villages / kelurahan, 13 villages. While the subdistrict has the smallest number of villages / kelurahan only has 5 villages / kelurahan.

The number of civil servants of Sukabumi Regency Government in 2022 is 9,712 people consisting of 5,345 men and 4,367 women. This number decreased compared to the previous year which amounted to 6.52 percent. This downward trend has started since 2011.

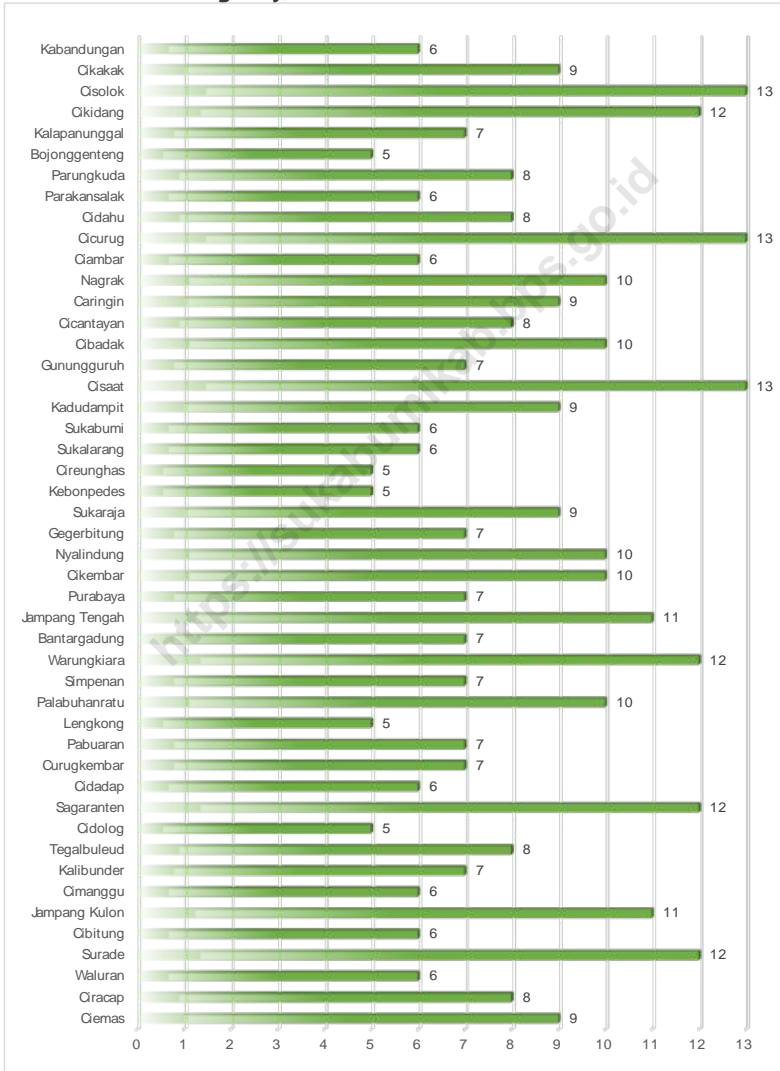
There are 92 civil servants on the grade I, for 1,590 people on grade II. Number of civil servant on the grade III is 5,046 people, and grade IV is 2,984 people. From the education point of view, most of the civil servants in Sukabumi Regency have completed education at the level of S1 or higher. As many as 7,280 people or about 74.96 percent, followed by with a senior high school are recorded at 11.66 percent.

ditamatkan, ternyata sebagian besar PNS yang ada di Kabupaten Sukabumi telah menyelesaikan pendidikan setingkat S1 atau lebih tinggi. Tercatat sebanyak 7.280 orang atau sekitar 74,96 persen dari jumlah PNS, disusul kemudian PNS dengan jenjang pendidikan SMA tercatat sebesar 11,66 persen.

<https://sukabumikab.bps.go.id>

Gambar 2.1
Figures

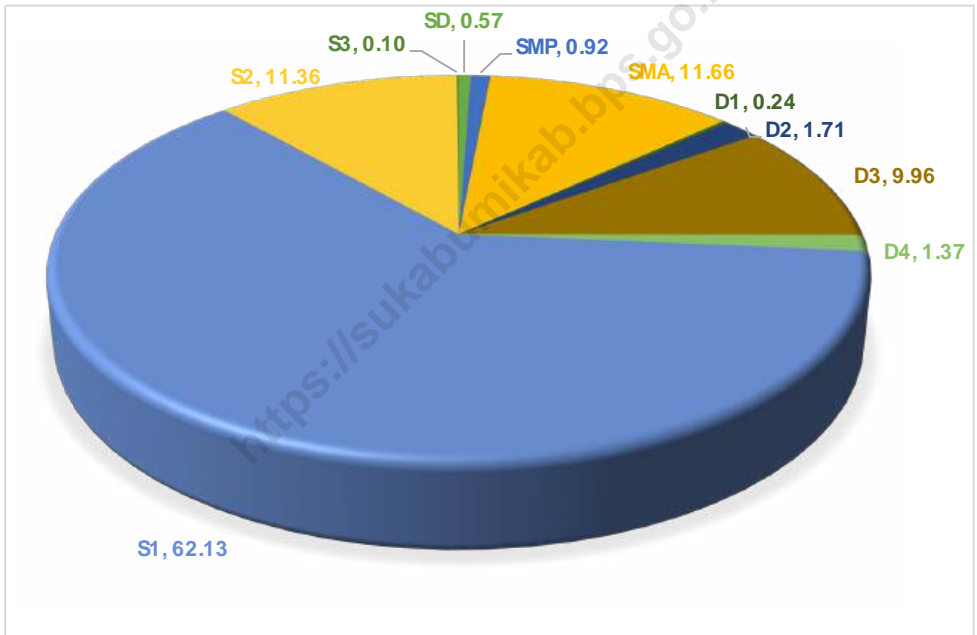
Jumlah Desa/Kelurahan Menurut Kecamatan di Kabupaten Sukabumi, 2022
Number of Villages/Kelurahan by Subdistrict in Sukabumi Regency, 2022



Sumber/Source: Kegiatan Pemutakhiran Kerangka Geospasial ST2023, Kondisi 2022 Semester 1/ ST2023 Geospatial Framework Updating Activity, Conditions of 2022 Semester 1

Gambar 2.2
Figures

Persentase Jumlah Pegawai Negeri Sipil berdasarkan Tingkat Pendidikan di Kabupaten Sukabumi, 2022
Percentage Number of Civil Servants by Educational Level in Sukabumi Regency, 2022



Sumber/Source : Badan Kepegawaian dan Pengembangan Sumber Daya Manusia Kabupaten Sukabumi

2.1 WILAYAH ADMINISTRATIF ADMINISTRATIVE AREA

Tabel 2.1.1 Jumlah Desa¹/Kelurahan Menurut Kecamatan di Kabupaten Sukabumi, 2018–2022
Table 2.1.1 Number of Villages¹/Kelurahan by Subdistrict in Sukabumi Regency, 2018–2022

Kecamatan Subdistrict	2018	2019	2020	2021	2022
(1)	(2)	(3)	(4)	(5)	(6)
Ciomas	9	9	9	9	9
Ciracap	8	8	8	8	8
Waluran	6	6	6	6	6
Surade	12	12	12	12	12
Cibitung	6	6	6	6	6
Jampang Kulon	11	11	11	11	11
Cimanggu	6	6	6	6	6
Kalibunder	7	7	7	7	7
Tegalbuleud	8	8	8	8	8
Cidolog	5	5	5	5	5
Sagaranten	12	12	12	12	12
Cidadap	6	6	6	6	6
Curugkembar	7	7	7	7	7
Pabuaran	7	7	7	7	7
Lengkong	5	5	5	5	5
Palabuhanratu	10	10	10	10	10
Simpenan	7	7	7	7	7
Warungkiara	12	12	12	12	12
Bantargadung	7	7	7	7	7
Jampang Tengah	11	11	11	11	11
Purabaya	7	7	7	7	7
Cikembar	10	10	10	10	10
Nyalindung	10	10	10	10	10

Lanjutan Tabel/Continued Table 2.1.1

Kecamatan Subdistrict	2018	2019	2020	2021	2022
(1)	(2)	(3)	(4)	(5)	(6)
Gegerbitung	7	7	7	7	7
Sukaraja	9	9	9	9	9
Kebonpedes	5	5	5	5	5
Cireunghas	5	5	5	5	5
Sukalarang	6	6	6	6	6
Sukabumi	6	6	6	6	6
Kadudampit	9	9	9	9	9
Cisaat	13	13	13	13	13
Gununggruh	7	7	7	7	7
Cibadak	10	10	10	10	10
Cicantayan	8	8	8	8	8
Caringin	9	9	9	9	9
Nagrak	10	10	10	10	10
Ciambar	6	6	6	6	6
Cicurug	13	13	13	13	13
Cidahu	8	8	8	8	8
Parakansalak	6	6	6	6	6
Parungkuda	8	8	8	8	8
Bojonggenteng	5	5	5	5	5
Kalapanunggal	7	7	7	7	7
Cikidang	12	12	12	12	12
Cisolok	13	13	13	13	13
Cikakak	9	9	9	9	9
Kabandungan	6	6	6	6	6
Sukabumi	386	386	386	386	386

Catatan/Note: ¹Termasuk Unit Permukiman Transmigrasi (UPT)/Include Transmigration Settlement Unit
 Sumber/Source: Kegiatan Pemutakhiran Kerangka Geospasial ST2023, Kondisi 2022 Semester 1/ ST2023 Geospatial Framework Updating Activity, Conditions of 2022 Semester 1

Tabel
Table 2.1.2

**Jumlah dan Nama Desa/Kelurahan Per Kecamatan Di
Kabupaten Sukabumi, 2022**
*Number and Name of Village by Subdistricts in Sukabumi
Regency, 2022*

Kecamatan Subdistrict	Desa/Kelurahan Village	Kecamatan Subdistrict	Desa/Kelurahan Village	
(1)	(2)	(1)	(2)	
Ciemas	Cibenda	Cibitung	Cidahu	
	Ciwaru		Cibitung	
	Tamanjaya		Banyuwangi	
	Mekarjaya		Cibodas	
	Ciemas		Banyumurni	
	Girimukti		Talagamurni	
	Mandrajaya		Jampang Kulon	Ciparay
	Mekarsakti			Bojong Genteng
	Sidamulya			Bojongsari
	Ciracap			Gunungbatu
Cikangkung		Nagraksari		
Purwasedar		Kelurahan Jampang Kulon		
Ciracap		Tanjung		
Pasirpanjang		Padajaya		
Mekarsari		Cikarang		
Waluran	Pangumbahan	Karanganyar		
	Ujung Genteng	Cikaranggeusan		
	Waluran	Cimanggu	Boregah Indah	
			Cimanggu	
			Sukamaju	
			Sukajadi	
Karangmekar				
Sukamanah				
Surade	Pasiripis	Kalibunder	Cimahpar	
	Buniwangi		Sekarsari	
	Cipeundeuy		Kalibunder	
	Gunung Sungging		Sukaluyu	
	Citanglar		Bojong	
	Jagamukti		Balekambang	
	Kelurahan Surade		Mekarwangi	
	Kadaleman			
	Warnasari			
	Simasari			
	Sukatani			
	Kademangan			

Lanjutan Tabel/Continued Table 2.1.2

Kecamatan Subdistrict	Desa/Kelurahan Village	Kecamatan Subdistrict	Desa/Kelurahan Village	
(1)	(2)	(1)	(2)	
Tegalbuleud	Sumberjaya	Curugkembar	Cimenteng	
	Buniasih		Curugkembar	
	Tegalbuleud		Tanjungsari	
	Calingcing		Sindangraja	
	Rambay		Mekartanjung	
	Nangela		Bojongtugu	
	Bangbayang		Nagrakjaya	
Cidolog	Sirnamekar	Pabuaran	Sukajaya	
	Cidolog		Ciwalat	
	Mekarjaya		Pabuaran	
	Cikarang		Cibadak	
	Cipamingis		Sirnasari	
Sagaranten	Tegallega	Lengkong	Bantarsari	
	Sinar Bentang		Lembursawah	
	Gunung Bentang		Langkapjaya	
	Pasanggrahan		Cilangkap	
	Curugluhur		Lengkong	
	Datarnangka		Tegallega	
	Sagarmaten		Neglasari	
	Margaluyu		Palabuhanratu	Citarik
	Cibitung			Kelurahan Palabuhanratu
	Hegarmanah			Citepus
	Cibaregbeg			Cibodas
	Puncakmanggis			Buniwangi
Mekarsari	Cikadu			
Cidadap	Hegarmulya	Palabuhanratu	Pasirsuren	
	Cidadap		Tonjong	
	Padasenang		Jayanti	
	Banjarsari		Cimanggu	
	Mekartani			
	Tenjolaut			

Lanjutan Tabel/Continued Table 2.1.2

Kecamatan Subdistrict	Desa/Kelurahan Village	Kecamatan Subdistrict	Desa/Kelurahan Village
(1)	(2)	(1)	(2)
Simpenan	Cihaur	Purabaya	Neglasari
	Kertajaya		Cicukang
	Loji		Margalauyu
	Cidadap		Purabaya
	Cibuntu		Pagelaran
	Mekarasih		Citamiang
	Sangrawayang		Cimerang
Warungkiara	Hegarmanah	Cikembar	Sukamaju
	Bantarkalong		Cibatu
	Sirnajaya		Parakanlima
	Bojongkerta		Kertaraharja
	Ubrug		Bojong
	Girijaya		Bojongkembar
	Warungkiara		Cikembar
	Sukaharja		Cimanggu
	Tarisi		Sukamulya
	Damarraja		Bojongraharja
	Kertamuksi	Nyalindung	Cisitu
	Mekarjaya		Nyalindung
	Bantargebang		Kertaangsana
Bantargadung	Bojonggaling	Nyalindung	Mekarsari
	Bantargadung		Bojongkalong
	Mangunjaya		Bojongsari
	Limusununggal		Sukamaju
	Buanajaya		Wangunreja
	Boyongsari		Neglasari
			Cijangkar
Jampang Tengah	Bantarpanjang	Gegerbitung	Ciengang
	Bojongtipar		Sukamanah
	Cijulang		Gegerbitung
	Nangerang		Cijurey
	BojongJengkol		Karangjaya
	BantarAgung		Buniwangi
	JampangTengah		Caringin
	Panumbangan		
	Sindangresmi		
	Tanjungsari		
	Padabeunghar		

Lanjutan Tabel/Continued Table 2.1.2

Kecamatan Subdistrict	Desa/Kelurahan Village	Kecamatan Subdistrict	Desa/Kelurahan Village
(1)	(2)	(1)	(2)
Sukaraja	Selawang	Kadudampit	Muaradua
	Pasirhalang		Citamiang
	Sukaraja		Cikahuripan
	Sukamekar		Sukamanis
	Cisarua		Kadudampit
	Limbangan		Gede Pangrango
	Langensari		Sukamaju
	Selaawi		Cipetir
Kebonpedes	Margaluyu	Cisaat	Undrus Binangun
	Sasagaran		Padaasih
	Jambenenggang		Cisaat
	Cikaret		Babakan
	Kebonpedes		Sukamantri
Cireunghas	Bojongsawah	Gunungguruh	Sukamanah
	Cipurut		Nagrak
	Cireunghas		Cibatu
	Bencoy		Cibolang Kaler
	Cikurutug		Kutasirna
Sukalarang	Tegalpanjang	Cibadak	Selajambe
	Semplak		Sukasari
	Prianganjaya		Gunungjaya
	Titisan		Sukaesmi
	Cimangkok		Sirnaesmi
Sukabumi	Sukalarang	Cibadak	Kebonmanggu
	Sukamaju		Gunungguruh
	Parungseah		Cikujang
	Warnasari		Cibentang
	Sukajaya		Cibolang
	Sudajaya Girang		Mangkalaya
	Karawang		Neglasari
	Perbawati		Tenjojaya
	Sekarwangi		
	Batununggal		
	Karantengah		
	Kelurahan Cibadak		
	Warnajati		
	Sukasirna		
	Pamuruyan		
	Ciheulang Tonggoh		

Lanjutan Tabel/*Continued Table 2.1.2*

Kecamatan <i>Subdistrict</i>	Desa/Kelurahan <i>Village</i>	Kecamatan <i>Subdistrict</i>	Desa/Kelurahan <i>Village</i>
(1)	(2)	(1)	(2)
Cicantayan	Hegarmanah	Cicurug	Mekarsari
	Cicantayan		Nyangkówek
	Cimahi		Purwasari
	Cisande		Caringin
	Cijalingan		Bangbayang
	Lembursawah		Cisaat
	Sukadamai		Tenjolaya
	Cimanggis		Pasawahan
Caringin	Cijengkol	Cidahu	Kelurahan Cicurug
	Mekarjaya		Nanggerang
	Talaga		Tenjoayu
	Caringin Kulon		Benda
	Caringin Wetan		Kutajaya
	Seuseupan		Pondok Kaso Tengah
	Sukamulya		Pasirdoton
	Cikembang		Pondok Kaso Tonggoh
Nagrak	Pasirdatar Indah	Parakansalak	Babakan Pari
	Cisarua		Tangkil
	Balekambang		Jayabakti
	Nagrak Selatan		Cidahu
	Nagrak Utara		Girijaya
	Kalaparea		Sukatani
	Darmareja		Sukakersa
	Girijaya		Bojonglongok
Ciambar	Babakan Panjang	Parakansalak	Bojongasih
	Pawenang		Lebaksari
	Cihanyawar		Parakansalak
	Munjul		
	Ciambar		
	Ginanjari		
	Wangunjaya		
	Cibunarjaya		
Ambarjaya			

Lanjutan Tabel/Continued Table 2.1.2

Kecamatan Subdistrict	Desa/Kelurahan Village	Kecamatan Subdistrict	Desa/Kelurahan Village
(1)	(2)	(1)	(2)
Parungkuda	Palasari Hilir	Cisolok	Pasirbaru
	Sundawenang		Cikahuripan
	ParungKuda		Cisolok
	Langensari		Karangpapak
	Bojong Kokosan		Sirnaresmi
	Kompa		Cicadas
	Pondokkaso Landeuh		Cikelat
	Babakanjaya		Gunung Karamat
Bojonggenteng	Berekah	Cikakak	Gunung Tanjung
	Bojong Genteng		Caringin
	Bojong Galing		Sukarame
	Cibodas		Wangunsari
	Cipanengah		Wanajaya
Kalapanunggal	Walangsari	Cikakak	Cimaja
	Palasari Girang		Cikakak
	Kalapanunggal		Sukamaju
	Kadununggal		Cileungsing
	Makasari		Ridogalih
	Gunung Endut		Margalaksana
Cikidang	Pulosari	Kabandungan	Sirnarasa
	Sampora		Gandasoli
	Cijambe		Cirendang
	Cikiray		Mekarjaya
	Mekarnangka		Tugubandung
	Cikidang		Kabandungan
	Gunung Malang		Cipeuteuy
	Nangkakoneng		Cihamerang
	Pangkalan		Cianaga
	Bumisari		
	Cicareuh		
	Tamansari		
	Cikarae Thoyyibah		

Catatan/Note:

Sumber/Source: Tata Pemerintahan Sekretariat Daerah Kabupaten Sukabumi

2.2 DEWAN PERWAKILAN RAKYAT DAERAH REGIONAL HOUSE OF REPRESENTATIVE

Tabel 2.2.1 Jumlah Anggota Dewan Perwakilan Rakyat Daerah Menurut Partai Politik dan Jenis Kelamin di Kabupaten Sukabumi, 2022
Number of Regional House of Representatives's Members by Political Parties and Sex in Sukabumi Regency, 2022

Partai Politik <i>Political Parties</i>	Laki-laki <i>Male</i>	Perempuan <i>Female</i>	Jumlah <i>Total</i>
(1)	(2)	(3)	(4)
P. GERINDRA	8	1	9
P. GOLKAR	5	2	7
P. PKS	5	2	7
P. PDI-P	5	1	6
P. PAN	6	-	6
P. PKB	6	-	6
P. DEMOKRAT	4	-	4
P. PPP	3	1	4
P. NASDEM	-	1	1
Sukabumi	42	8	50

Catatan/Note:

Sumber/Source: Sekretariat DPRD Kabupaten Sukabumi

**Tabel
Table** 2.2.2

**Susunan Anggota DPRD Kabupaten Sukabumi Periode
2019-2024**

***Composition of Members of The Regional House of
Representatives in Sukabumi Regency, 2019-2024***

No	Nama Name	Jabatan Position	Keterangan Note
(1)	(2)	(3)	(4)
1	Yudha Sukmagara, BBA, SH	Ketua	Fraksi P. GERINDRA
2	Budi Azhar Mutawali, S.IP	Wakil Ketua I	Fraksi P. GOLKAR
3	M. Sodikin, ST	Wakil Ketua II	Fraksi PKS
4	Yudi Suryadikrama, SH	Wakil Ketua III	Fraksi PDI-P
5	Usep Wawan, S.Pd, MM.Pd	Anggota	Fraksi P. GERINDRA
6	Tedi Setiadi	Anggota	Fraksi P. GERINDRA
7	Hera Iskandar, SE	Anggota	Fraksi P. GERINDRA
8	Siti Hilmiati Fauziah, SE	Anggota	Fraksi P. GERINDRA
9	Gatot Denny Irianto, SH	Anggota	Fraksi P. GERINDRA
10	Ade Dasep Zaenal Abidin, SH	Anggota	Fraksi P. GERINDRA
11	H. Badru Dudu M	Anggota	Fraksi P. GERINDRA
12	Muslihin	Anggota	Fraksi P. GERINDRA
13	Dennys Ali Perkasa, S.STP, Pel, M.Mar,	Anggota	Fraksi P. GOLKAR
14	H. M Agus Mulyadi, SE, MH	Anggota	Fraksi P. GOLKAR
15	H. Deni Gunawan, S.IP	Anggota	Fraksi P. GOLKAR
16	Sylvie Gustiana Derin, S.Pd	Anggota	Fraksi P. GOLKAR
17	Hj. Imas Karlinah, SH	Anggota	Fraksi P. GOLKAR
18	H. Ujang Abdurrohimi Rochmi	Anggota	Fraksi P. GOLKAR
19	Hj. Leni Liawati, S.Si	Anggota	Fraksi PKS
20	Muhamad Yusuf, ST	Anggota	Fraksi PKS
21	Ramzi Akbar Yusuf, SM	Anggota	Fraksi PKS
22	Amran Munawar Lutphi, Amd	Anggota	Fraksi PKS
23	Ai Sri Mulyati, S.Ag	Anggota	Fraksi PKS
24	Anjak Priatama Sukma, S.Sos, M.Si	Anggota	Fraksi PKS
25	Hj. Elis Ernawati	Anggota	Fraksi PDI-P
26	Suganda	Anggota	Fraksi PDI-P
27	Paoji	Anggota	Fraksi PDI-P

Lanjutan Tabel/*Continued Table 2.2.2*

No	Nama Name	Jabatan Position	Keterangan Note
(1)	(2)	(3)	(4)
28	Anang Janur, S.Pd	Anggota	Fraksi PDI-P
29	Nasrudin Sumitra Pura	Anggota	Fraksi PDI-P
30	Mansurudin, Amd	Anggota	Fraksi PAN
31	Edi Sudrajat, SE, MM	Anggota	Fraksi PAN
32	Jalil Abdillah, S.IP	Anggota	Fraksi PAN
33	Ir. Heri Antoni, M.Si	Anggota	Fraksi PAN
34	H. Asep Suherman, SE	Anggota	Fraksi PAN
35	Rendy Rakasiwi	Anggota	Fraksi PAN
36	Eji Aziz Ismail, S.Pd.I	Anggota	Fraksi PKB
37	Aang Erlan Hudaya	Anggota	Fraksi PKB
38	Dadan Hasanudin, S.Ag	Anggota	Fraksi PKB
39	H. Usep	Anggota	Fraksi PKB
40	Nandar, S.Pd	Anggota	Fraksi PKB
41	H. Anwar Sadad, S.Pd.I	Anggota	Fraksi PKB
42	Badri Suhendi, S.IP, MH	Anggota	Fraksi P. DEMOKRAT
43	A. Yamin, S.IP, MH	Anggota	Fraksi P. DEMOKRAT
44	Agung Nugraha	Anggota	Fraksi P. DEMOKRAT
45	Wawan Juanyasah, S.Ag	Anggota	Fraksi P. DEMOKRAT
46	Ujang Rahmat, S.Pd.I	Anggota	Fraksi PPP
47	Hj. Zakiyah Rahmah Addawiyah, SE	Anggota	Fraksi PPP
48	Drs. H. Yusuf Ridwan	Anggota	Fraksi PPP
49	H. Andri Hidayana	Anggota	Fraksi PPP
50	Eneng Susi	Anggota	Fraksi P. GOLKAR Asal Partai NASDEM

Catatan/Note:

Sumber/Source: Sekretariat DPRD Kabupaten Sukabumi

Tabel
Table 2.2.3

**Peraturan Daerah (Perda) Yang Disahkan Oleh DPRD
Kabupaten Sukabumi, 2022
Regional Law Legitimated by Regional House of
Representatives in Sukabumi Regency, 2022**

No	No dan Tanggal No and Date	Tentang Concerning	Nomor LD LD Number	Nomor Register Register Number
(1)	(2)	(3)	(4)	(5)
1	Nomor 1 Tahun 2022 25 April 2022	Pemajuan Kebudayaan Daerah	LD : 1 TLD : 95	1/46/2022
2	Nomor 2 Tahun 2022 25 April 2022	Pengelolaan Keuangan Daerah	LD : 2 TLD : 96	2/47/2022
3	Nomor 3 Tahun 2022 6 Juni 2022	Perusahaan Umum Daerah Aneka Tambang Dan Energi	LD : 3 TLD : 97	3/59/2022
4	Nomor 4 Tahun 2022 25 Juli 2022	Perlindungan Dan Pemberdayaan Usaha Mikro	LD : 4 TLD : 98	4/85/2022
5	Nomor 5 Tahun 2022 23 Agustus 2022	Pertanggungjawaban Pelaksanaan APBD Tahun Anggaran 2021	LD : 5 TLD : 99	5/118/2022
6	Nomor 6 Tahun 2022 26 Agustus 2022	Fasilitasi Penyelenggaraan Pesantren	LD : 6 TLD : 100	6/121/2022
7	Nomor 7 Tahun 2022 20 Oktober 2022	Perubahan Anggaran Pendapatan Dan Belanja Daerah Tahun Anggaran 2022	LD : 7 TLD : 101	7/204/2022
8	Nomor 8 Tahun 2022 11 November 2022	Retribusi Penggunaan Tenaga Kerja Asing	LD : 8 TLD : 102	8/227/2022
9	Nomor 9 Tahun 2022 22 Desember 2022	Retribusi Persetujuan Bangunan Gedung	LD : 9 TLD : 103	9/245/2022
10	Nomor 10 Tahun 2022 22 Desember 2022	Anggaran Pendapatan Dan Belanja Daerah Tahun Anggaran 2023	LD : 10 TLD : 104	10/268/2022

Catatan/Note :

Sumber/Source: Sekretariat DPRD Kabupaten Sukabumi

2.3 SUMBER DAYA MANUSIA HUMAN RESOURCES

Tabel 2.3.1 Jumlah Pegawai Negeri Sipil Menurut Jabatan dan Jenis Kelamin di Kabupaten Sukabumi, Desember 2021 dan Desember 2022
Number of Civil Servants by Occupation and Sex in Sukabumi Regency, Desember 2021 dan Desember 2022

Jabatan <i>Occupation</i>	2021		Jumlah <i>Total</i>
	Laki-laki <i>Male</i>	Perempuan <i>Female</i>	
(1)	(2)	(3)	(4)
Jabatan Pimpinan Tinggi Utama <i>Senior Executives</i>	-	-	-
Jabatan Pimpinan Tinggi Madya <i>Middle Executives</i>	-	-	-
Jabatan Pimpinan Tinggi Pratama <i>Junior Executives</i>	28	3	31
Administrator/ <i>Administrator</i>	212	40	252
Pengawas/ <i>Supervisor</i>	715	246	961
Eselon V/ <i>5th Echelon</i>	-	-	-
Jabatan Fungsional Dosen <i>Certain Functional Position for Lecturer</i>	7	1	8
Jabatan Fungsional Guru <i>Certain Functional Position for Teacher</i>	2 516	2 750	5 266
Jabatan Fungsional Medis <i>Certain Functional Position for Medical Field</i>	266	812	1 078
Jabatan Fungsional Teknis <i>Certain Functional Position for Technical Field</i>	272	104	376
Jabatan Fungsional Umum/Pelaksana <i>General Functional Position</i>	1 795	622	2 417
Jumlah/<i>Total</i>	5 811	4 578	10 389

Lanjutan Tabel/*Continued Table 2.3.1*

Jabatan <i>Occupation</i>	2022		
	Laki-laki <i>Male</i>	Perempuan <i>Female</i>	Jumlah <i>Total</i>
(1)	(5)	(6)	(7)
Jabatan Pimpinan Tinggi Utama <i>Senior Executives</i>	-	-	-
Jabatan Pimpinan Tinggi Madya <i>Middle Executives</i>	-	-	-
Jabatan Pimpinan Tinggi Pratama <i>Junior Executives</i>	35	6	41
Administrator/ <i>Administrator</i>	209	44	253
Pengawas/ <i>Supervisor</i>	447	181	628
Eselon V/ <i>5th Echelon</i>	-	-	-
Jabatan Fungsional Dosen <i>Certain Functional Position for Lecturer</i>	7	1	8
Jabatan Fungsional Guru <i>Certain Functional Position for Teacher</i>	2 219	2 477	4 696
Jabatan Fungsional Medis <i>Certain Functional Position for Medical Field</i>	311	906	1 217
Jabatan Fungsional Teknis <i>Certain Functional Position for Technical Field</i>	475	166	641
Jabatan Fungsional Umum/Pelaksana <i>General Functional Position</i>	1 642	586	2 228
Jumlah/<i>Total</i>	5 345	4 367	9 712

Catatan/*Note:*Sumber/*Source:* Badan Kepegawaian dan Pengembangan Sumber Daya Manusia Kabupaten Sukabumi

Tabel
Table 2.3.2

Jumlah Pegawai Negeri Sipil Menurut Tingkat Pendidikan dan Jenis Kelamin di Kabupaten Sukabumi, Desember 2021 dan Desember 2022
Number of Civil Servants by Educational Level and Sex in Sukabumi Regency, December 2021 and December 2022

Tingkat Pendidikan <i>Educational Level</i>	2021		Jumlah <i>Total</i>
	Laki-laki <i>Male</i>	Perempuan <i>Female</i>	
(1)	(2)	(3)	(4)
Sekolah Dasar (SD) <i>Primary School</i>	63	2	65
Sekolah Menengah Pertama (SMP) <i>Junior High School</i>	104	3	107
Sekolah Menengah Atas (SMA) <i>Senior High School</i>	1 044	224	1 268
Diploma I/Akta I <i>Diploma I/Akta I</i>	6	17	23
Diploma II/Akta II <i>Diploma II/Akta II</i>	113	110	223
Diploma III/Akta III <i>Diploma III/Akta III</i>	255	617	872
Diploma IV/Akta IV <i>Diploma IV/Akta IV</i>	32	101	133
S1/Sarjana <i>Under Graduate/Bachelor</i>	3 413	3 146	6 559
S2/Pasca Sarjana <i>Graduate</i>	773	356	1 129
S3/Doktor/Ph.D <i>Post Graduate</i>	8	2	10
Jumlah/Total	5 811	4 578	10 389

Lanjutan Tabel/Continued Table 2.3.2

Tingkat Pendidikan <i>Educational Level</i>	2022		
	Laki-laki <i>Male</i>	Perempuan <i>Female</i>	Jumlah <i>Total</i>
(1)	(5)	(6)	(7)
Sekolah Dasar (SD) <i>Primary School</i>	52	3	55
Sekolah Menengah Pertama (SMP) <i>Junior High School</i>	87	2	89
Sekolah Menengah Atas (SMA) <i>Senior High School</i>	943	189	1 132
Diploma I/Akta I <i>Diploma I/Akta I</i>	7	16	23
Diploma II/Akta II <i>Diploma II/Akta II</i>	84	82	166
Diploma III/Akta III <i>Diploma III/Akta III</i>	287	680	967
Diploma IV/Akta IV <i>Diploma IV/Akta IV</i>	30	103	133
S1/Sarjana <i>Under Graduate/Bachelor</i>	3 110	2 924	6 034
S2/Pasca Sarjana <i>Graduate</i>	737	366	1 103
S3/Doktor/Ph.D <i>Post Graduate</i>	8	2	10
Jumlah/Total	5 345	4 367	9 712

Catatan/Note:

Sumber/Source: Badan Kepegawaian dan Pengembangan Sumber Daya Manusia Kabupaten Sukabumi

Tabel
Table 2.3.3

**Jumlah Pegawai Negeri Sipil Menurut Tingkat
Kepangkatan dan Jenis Kelamin di Kabupaten Sukabumi,
Desember 2021 dan Desember 2022**
*Number of Civil Servants by Hierarchy and Sex in Sukabumi
Regency, December 2021 and December 2022*

Pangkat/Golongan/Ruang Hierarchy	2021		
	Laki-laki Male	Perempuan Female	Jumlah Total
(1)	(2)	(3)	(4)
Golongan I/Range I			
1. I/A (Juru Muda/Junior Clerk)	2	-	2
2. I/B (Juru Muda Tingkat I/First Class Junior Clerk)	7	-	7
3. I/C (Juru/Clerk)	45	1	46
4. I/D (Juru Tingkat I/First Class Clerk)	60	-	60
Golongan II/Range II			
5. II/A (Pengatur Muda/Junior Supervisor)	125	32	157
6. II/B (Pengatur Muda Tingkat I/First Class Junior Supervisor)	173	42	215
7. II/C (Pengatur/Supervisor)	369	284	653
8. II/D (Pengatur Tingkat I/First Class Supervisor)	418	126	544
Golongan III/Range III			
9. III/A (Penata Muda/Junior Superintendent)	753	669	1 422
10. III/B (Penata Muda Tingkat I/First Class Junior Superintendent)	655	631	1 286
11. III/C (Penata/Superintendent)	683	594	1 277
12. III/D (Penata Tingkat I/First Class Superintendent)	701	593	1 294
Golongan IV/Range IV			
13. IV/A (Pembina/Administrator)	1 311	1 193	2 504
14. IV/B (Pembina Tingkat I/First Class Administrator)	470	403	873
15. IV/C (Pembina Utama Muda/Junior Administrator)	36	9	45
16. IV/D (Pembina Utama Madya/Middle Administrator)	1	1	2
17. IV/E (Pembina Utama/Senior Administrator)	2	-	2
Jumlah/Total	5 811	4 578	10 389

Lanjutan Tabel/Continued Table 2.3.3

Pangkat/Golongan/Ruang Hierarchy	2022		
	Laki-laki Male	Perempuan Female	Jumlah Total
	(1)	(2)	(3)
Golongan I/Range I			
1. I/A (Juru Muda/Junior Clerk)	1	-	1
2. I/B (Juru Muda Tingkat I/First Class Junior Clerk)	6	-	6
3. I/C (Juru/Clerk)	25	1	26
4. I/D (Juru Tingkat I/First Class Clerk)	59	-	59
Golongan II/Range II			
5. II/A (Pengatur Muda/Junior Supervisor)	108	29	137
6. II/B (Pengatur Muda Tingkat I/First Class Junior Supervisor)	163	37	200
7. II/C (Pengatur/Supervisor)	322	355	677
8. II/D (Pengatur Tingkat I/First Class Supervisor)	446	130	576
Golongan III/Range III			
9. III/A (Penata Muda/Junior Superintendent)	693	599	1 292
10. III/B (Penata Muda Tingkat I/First Class Junior Superintendent)	622	597	1 219
11. III/C (Penata/Superintendent)	601	550	1 151
12. III/D (Penata Tingkat I/First Class Superintendent)	724	660	1 384
Golongan IV/Range IV			
13. IV/A (Pembina/Administrator)	1 145	1 039	2 184
14. IV/B (Pembina Tingkat I/First Class Administrator)	391	362	753
15. IV/C (Pembina Utama Muda/Junior Administrator)	36	7	43
16. IV/D (Pembina Utama Madya/Middle Administrator)	1	1	2
17. IV/E (Pembina Utama/Senior Administrator)	2	-	2
Jumlah/Total	5 345	4 367	9 712

Catatan/Note:

Sumber/Source: Badan Kepegawaian dan Pengembangan Sumber Daya Manusia Kabupaten Sukabumi

Tabel 2.3.4
Table

Jumlah Pegawai Negeri Sipil Menurut Unit Kerja dan Jenis Kelamin di Kabupaten Sukabumi, 2022
Number of Civil Servants by Work Unit and Sex in Sukabumi Regency, 2022

Organisasi Perangkat Daerah Regional Apparatus Organization	Laki-laki Male	Perempuan Female	Jumlah Total
(1)	(2)	(3)	(4)
Sekretariat Daerah	141	34	175
Sekretariat DPRD	22	4	26
Inspektorat	53	11	64
Dinas Pendidikan	2 553	2 636	5 189
Dinas Kesehatan	569	1 115	1 684
Dinas Sosial	16	10	26
Dinas Pekerjaan Umum	234	22	256
Dinas Tenaga Kerja Dan Transmigrasi	46	9	55
Dinas Ketahanan Pangan	14	16	30
Dinas Lingkungan Hidup	65	17	82
Dinas Kependudukan Dan Pencatatan Sipil	37	18	55
Dinas Pemberdayaan Masyarakat Dan Desa	28	4	32
Dinas Pengendalian Penduduk Dan Keluarga Berencana	50	50	100
Dinas Komunikasi, Informatika Dan Persandian	30	6	36
Dinas Perdagangan dan Perindustrian	99	23	122
Dinas Penanaman Modal Dan Perizinan Terpadu Satu Pintu	25	7	32
Dinas Kearsipan Dan Perpustakaan	19	18	37
Dinas Pariwisata	35	9	44
Dinas Perumahan dan Kawasan Permukiman	53	9	62
Dinas Koperasi, Usaha Kecil Dan Menengah	11	16	27
Dinas Pemberdayaan Perempuan Dan Perlindungan Anak	10	18	28
Dinas Perhubungan	110	11	121
Dinas Kelautan Dan Perikanan	25	13	38

Lanjutan Tabel/*Continued Table 2.3.4*

Organisasi Perangkat Daerah Regional Apparatus Organization	Laki-laki Male	Perempuan Female	Jumlah Total
(1)	(2)	(3)	(4)
Dinas Pertanian	99	42	141
Dinas Peternakan	49	12	61
Dinas Pemadam Kebakaran dan Penyelamatan	95	4	99
Dinas Kebudayaan, Kepemudaan Dan Olah Raga	24	5	29
Satuan Polisi Pamong Praja	36	2	38
Badan Pertanahan dan Tata Ruang	20	9	29
Badan Perencanaan Pembangunan, Penelitian dan Pengembangan Daerah	33	11	44
Badan Pengelola Keuangan Dan Aset Daerah	40	24	64
Badan Pendapatan Daerah	50	14	64
Badan Kepegawaian Dan Pengembangan Sumber Daya Manusia	45	24	69
Badan Kesatuan Bangsa Dan Politik	19	5	24
Badan Penanggulangan Bencana Daerah	19	4	23
Kecamatan Bantargadung	12	-	12
Kecamatan Bojonggenteng	10	-	10
Kecamatan Caringin	14	4	18
Kecamatan Ciambar	11	2	13
Kecamatan Cibadak	19	6	25
Kecamatan Cibitung	8	3	11
Kecamatan Cicantayan	11	5	16
Kecamatan Cicurug	17	6	23
Kecamatan Cidadak	12	-	12
Kecamatan Cidahu	11	-	11
Kecamatan Cidolog	11	-	11
Kecamatan Ciemas	12	-	12

Lanjutan Tabel/*Continued Table 2.3.4*

Organisasi Perangkat Daerah Regional Apparatus Organization	Laki-laki Male	Perempuan Female	Jumlah Total
(1)	(2)	(3)	(4)
Kecamatan Cikakak	12	2	14
Kecamatan Cikembar	12	3	15
Kecamatan Cikidang	13	2	15
Kecamatan Cimanggu	12	1	13
Kecamatan Ciracap	14	-	14
Kecamatan Cireunghas	12	9	21
Kecamatan Cisaat	12	9	21
Kecamatan Cisolok	11	1	12
Kecamatan Curugkembar	11	1	12
Kecamatan Gegerbitung	12	1	13
Kecamatan Gunungguruh	12	4	16
Kecamatan Jampang Kulon	19	1	20
Kecamatan Jampang Tengah	10	2	12
Kecamatan Kabandungan	11	1	12
Kecamatan Kadudampit	8	8	16
Kecamatan Kalapanunggal	10	2	12
Kecamatan Kalibunder	9	1	10
Kecamatan Kebonpedes	10	5	15
Kecamatan Lengkong	10	1	11
Kecamatan Nagrak	9	6	15
Kecamatan Nyalindung	14	7	21
Kecamatan Pabuaran	16	-	16
Kecamatan Parakansalak	12	-	12
Kecamatan Parungkuda	12	3	15
Kecamatan Palabuhanratu	14	5	19
Kecamatan Purabaya	10	2	12

Lanjutan Tabel/Continued Table 2.3.4

Organisasi Perangkat Daerah Regional Apparatus Organization	Laki-laki Male	Perempuan Female	Jumlah Total
(1)	(2)	(3)	(4)
Kecamatan Sagaranten	9	1	10
Kecamatan Simpenan	16	1	17
Kecamatan Sukabumi	15	9	24
Kecamatan Sukalarang	17	2	19
Kecamatan Sukaraja	12	11	23
Kecamatan Surade	16	4	20
Kecamatan Tegalbuleud	13	1	14
Kecamatan Waluran	9	1	10
Kecamatan Warungkiara	9	2	11
Jumlah/Total	5 345	4 367	9 712

Catatan/Note:

Sumber/Source: Badan Kepegawaian dan Pengembangan Sumber Daya Manusia Kabupaten Sukabumi

Tabel 2.3.5
Table

Jumlah Pegawai Negeri Sipil Menurut Unit Kerja dan Golongan di Kabupaten Sukabumi, 2022
Number of Civil Servants by Work Unit and Hierarchy in Sukabumi Regency, 2022

Organisasi Perangkat Daerah Regional Apparatus Organization	Gol. I Range I	Gol. II Range II	Gol. III Range III	Gol. IV Range IV	Jumlah Total
(1)	(2)	(3)	(4)	(5)	(6)
Sekretariat Daerah	1	36	111	27	175
Sekretariat DPRD	1	5	13	7	26
Inspektorat	-	7	40	17	64
Dinas Pendidikan	12	280	2 415	2 482	5 189
Dinas Kesehatan	7	562	998	117	1 684
Dinas Sosial	1	-	19	6	26
Dinas Pekerjaan Umum	21	135	95	5	256
Dinas Tenaga Kerja Dan Transmigrasi	-	15	28	12	55
Dinas Ketahanan Pangan	-	4	19	7	30
Dinas Lingkungan Hidup	11	30	32	9	82
Dinas Kependudukan Dan Pencatatan Sipil	1	9	41	4	55
Dinas Pemberdayaan Masyarakat Dan Desa	-	5	18	9	32
Dinas Pengendalian Penduduk Dan Keluarga Berencana	-	13	73	14	100
Dinas Komunikasi, Informatika Dan Persandian	-	10	23	3	36
Dinas Perdagangan dan Perindustrian	6	49	56	11	122
Dinas Penanaman Modal Dan Perizinan Terpadu Satu Pintu	-	9	20	3	32
Dinas Kearsipan Dan Perpustakaan	-	9	21	7	37
Dinas Pariwisata	1	13	26	4	44
Dinas Perumahan dan Kawasan Permukiman	7	15	36	4	62
Dinas Koperasi, Usaha Kecil Dan Menengah	-	4	18	5	27
Dinas Pemberdayaan Perempuan Dan Perlindungan Anak	-	1	19	8	28
Dinas Perhubungan	4	54	57	6	121
Dinas Kelautan Dan Perikanan	-	6	25	7	38

Lanjutan Tabel/*Continued Table 2.3.5*

Organisasi Perangkat Daerah Regional Apparatus Organization	Gol. I Range I	Gol. II Range II	Gol. III Range III	Gol. IV Range IV	Jumlah Total
(1)	(2)	(3)	(4)	(5)	(6)
Dinas Pertanian	1	37	72	31	141
Dinas Peternakan	1	18	28	14	61
Dinas Pemadam Kebakaran dan Penyelamatan	6	57	31	5	99
Dinas Kebudayaan, Kepemudaan Dan Olah Raga	1	8	11	9	29
Satuan Polisi Pamong Praja	-	19	13	6	38
Badan Pertanahan dan Tata Ruang	-	5	20	4	29
Badan Perencanaan Pembangunan, Penelitian dan Pengembangan Daerah	2	7	23	12	44
Badan Pengelola Keuangan Dan Aset Daerah	1	11	46	6	64
Badan Pendapatan Daerah	-	14	44	6	64
Badan Kepegawaian Dan Pengembangan Sumber Daya Manusia	-	8	49	12	69
Badan Kesatuan Bangsa Dan Politik	-	3	15	6	24
Badan Penanggulangan Bencana Daerah	-	1	15	7	23
Kecamatan Bantargadung	-	-	10	2	12
Kecamatan Bojonggenteng	-	1	7	2	10
Kecamatan Caringin	1	2	11	4	18
Kecamatan Ciambar	-	3	8	2	13
Kecamatan Cibadak	-	5	18	2	25
Kecamatan Cibitung	-	-	9	2	11
Kecamatan Cicantayan	-	2	11	3	16
Kecamatan Cicurug	-	7	14	2	23
Kecamatan Cidadap	-	-	9	3	12
Kecamatan Cidahu	-	3	6	2	11
Kecamatan Cidolog	-	2	5	4	11
Kecamatan Ciemas	-	2	9	1	12

Lanjutan Tabel/Continued Table 2.3.5

Organisasi Perangkat Daerah Regional Apparatus Organization	Gol. I Range I	Gol. II Range II	Gol. III Range III	Gol. IV Range IV	Jumlah Total
(1)	(2)	(3)	(4)	(5)	(6)
Kecamatan Cikakak	-	4	9	1	14
Kecamatan Cikembar	-	3	10	2	15
Kecamatan Cikidang	1	4	9	1	15
Kecamatan Cimanggu	-	2	9	2	13
Kecamatan Ciracap	-	3	10	1	14
Kecamatan Cireunghas	-	7	13	1	21
Kecamatan Cisaat	-	3	17	1	21
Kecamatan Cisolak	-	1	9	2	12
Kecamatan Curugkembar	-	1	9	2	12
Kecamatan Gegerbitung	-	2	9	2	13
Kecamatan Gunungguruh	-	4	11	1	16
Kecamatan Jampang Kulon	-	2	15	3	20
Kecamatan Jampang Tengah	-	3	7	2	12
Kecamatan Kabandungan	1	2	7	2	12
Kecamatan Kadudampit	-	3	11	2	16
Kecamatan Kalapanunggal	-	1	9	2	12
Kecamatan Kalibunder	-	1	6	3	10
Kecamatan Kebonpedes	-	4	9	2	15
Kecamatan Lengkong	-	3	6	2	11
Kecamatan Nagrak	-	4	8	3	15
Kecamatan Nyalindung	-	6	13	2	21
Kecamatan Pabuaran	-	3	11	2	16
Kecamatan Parakansalak	-	1	9	2	12
Kecamatan Parungkuda	1	3	8	3	15
Kecamatan Palabuhanratu	1	3	12	3	19
Kecamatan Purabaya	-	2	8	2	12

Lanjutan Tabel/Continued Table 2.3.5

Organisasi Perangkat Daerah Regional Apparatus Organization	Gol. I Range I	Gol. II Range II	Gol. III Range III	Gol. IV Range IV	Jumlah Total
(1)	(2)	(3)	(4)	(5)	(6)
Kecamatan Sagaranen	-	1	7	2	10
Kecamatan Simpenan	1	3	12	1	17
Kecamatan Sukabumi	1	2	20	1	24
Kecamatan Sukalarang	-	7	11	1	19
Kecamatan Sukaraja	-	4	18	1	23
Kecamatan Surade	-	7	12	1	20
Kecamatan Tegalbuleud	-	4	8	2	14
Kecamatan Waluran	-	1	7	2	10
Kecamatan Warungkiara	-	-	10	1	11
Jumlah/Total	92	1 590	5 046	2 984	9 712

Catatan/Note:

Sumber/Source: Badan Kepegawaian dan Pengembangan Sumber Daya Manusia Kabupaten Sukabumi

2.4 KEUANGAN PEMERINTAH GOVERNMENT FINANCE

Tabel 2.4.1 Realisasi Pendapatan Pemerintah Kabupaten Sukabumi Menurut Jenis Pendapatan (ribu rupiah), 2019–2022
Table 2.4.1 Actual Sukabumi Regency Government Revenues by Kind of Revenues (thousand rupiahs), 2019–2022

Jenis Pendapatan/Kind of Revenues	2019	2020
(1)	(2)	(3)
1. Pendapatan Asli Daerah (PAD)/Regional Revenue		
1.1 Pajak Daerah/Regional Tax	267 563 178.178	271 144 191.978
1.2 Retribusi Daerah/Regional Retribution	31 584 515.373	22 272 659.487
1.3 Hasil Perusahaan Milik Daerah dan Pengelolaan Kekayaan Daerah yang Dipisahkan/Regional-Owned Company Revenue and Separated Management of Regional Wealth	8 484 535.608	11 538 137.143
1.4 Lain-lain PAD yang Sah/Other Regional Revenue	312 156 383.546	355 909 197.336
2. Dana Perimbangan/Balance Funds		
2.1 Bagi Hasil Pajak/Tax Sharing Revenue	221 260 681.814	81 409 294.363
2.2 Bagi Hasil Bukan Pajak/Sumber Daya Alam/Non-Tax Sharing Revenue/Natural Resources		55 712 847.465
2.3 Dana Alokasi Umum/General Allocation Fund	1 654 343 840.000	1 494 698 266.000
2.4 Dana Alokasi Khusus/Special Allocation Fund	590 116 845.172	505 965 543.038
3. Lain-lain Pendapatan yang Sah/Other Revenue		
3.1 Pendapatan Hibah/Grant	286 761 871.283	315 565 139.585
3.2 Dana Darurat/Emergency Fund	-	-
3.3 Dana Bagi Hasil Pajak dari Provinsi dan Pemerintah Daerah Lainnya/Tax Sharing Revenue from Provincial and Other Regional Governments	259 577 558.059	250 253 628.464
3.4 Dana Penyesuaian dan Otonomi Daerah/Regional Adjustment and Autonomy Fund	373 623 833.288	425 645 744.000
3.5 Bantuan Keuangan dari Provinsi atau Pemerintah Daerah Lainnya/Financial Assistance from Provincial or Other Regional Governments	39 262 557.593	125 989 213.997
3.6 Lainnya/Others	-	11 198 213.971
Jumlah/Total	4 044 735 799.914	3 751 909 961.291

Lanjutan Tabel/Continued Table 2.4.1

Jenis Pendapatan/Kind of Revenues	2021	2022
(1)	(4)	(5)
1. Pendapatan Asli Daerah (PAD)/Regional Revenue		
1.1 Pajak Daerah/Regional Tax	285 482 201.266	296 141 722.905
1.2 Retribusi Daerah/Regional Retribution	16 098 627.674	12 363 214.882
1.3 Hasil Perusahaan Milik Daerah dan Pengelolaan Kekayaan Daerah yang Dipisahkan/Regional-Owned Company Revenue and Separated Management of Regional Wealth	10 368 839.763	10 552 763.362
1.4 Lain-lain PAD yang Sah/Other Regional Revenue	364 434 255.321	393 478 411.765
2. Dana Perimbangan/Balance Funds		
2.1 Bagi Hasil Pajak/Tax Sharing Revenue	113 081 778.451	
2.2 Bagi Hasil Bukan Pajak/Sumber Daya Alam/Non-Tax Sharing Revenue/Natural Resources	245 925 304.555	211 289 824.305
2.3 Dana Alokasi Umum/General Allocation Fund	1 491 039 889.000	1 484 130 031.750
2.4 Dana Alokasi Khusus/Special Allocation Fund	581 730 356.405	844 930 093.666
3. Lain-lain Pendapatan yang Sah/Other Revenue		
3.1 Pendapatan Hibah/Grant	36 032 011.663	52 677 161.807
3.2 Dana Darurat/Emergency Fund	-	-
3.3 Dana Bagi Hasil Pajak dari Provinsi dan Pemerintah Daerah Lainnya/Tax Sharing Revenue from Provincial and Other Regional Governments	255 156 092.663	310 281 609.437
3.4 Dana Penyesuaian dan Otonomi Daerah/Regional Adjustment and Autonomy Fund	-	-
3.5 Bantuan Keuangan dari Provinsi atau Pemerintah Daerah Lainnya/Financial Assistance from Provincial or Other Regional Governments	414 891 808.000	410 991 005.000
3.6 Lainnya/Others	370 186 594.840	80 712 744.420
Jumlah/Total	4 184 427 759.601	4 107 548 583.299

Catatan/Note:

Sumber/Source: Badan Pengelola Keuangan dan Aset Daerah Kabupaten Sukabumi

Tabel 2.4.2 Realisasi Belanja Pemerintah Kabupaten Sukabumi Menurut Jenis Belanja (ribu rupiah), 2019–2022
Table Actual Sukabumi Regency Government Expenditures by Kind of Expenditures (thousand rupiahs), 2019–2022

Jenis Pendapatan Kind of Revenues	2019	2020
(1)	(2)	(3)
1. Belanja Tidak Langsung/Indirect Expenditures		
1.1 Belanja Pegawai/Personnel Expenditures	1 404 959 221.860	1 381 916 846.120
1.2 Belanja Bunga/Interest Expenditures	-	-
1.3 Belanja Subsidi/Subsidies Expenditures	-	-
1.4 Belanja Hibah/Grant Expenditures	99 028 476.706	217 970 788.100
1.5 Belanja Bantuan Sosial/Social Aid Expenditures	23 040 000.000	25 660 000.000
1.6 Belanja Bagi Hasil/Sharing Fund Expenditure	39 117 841.128	37 430 636.416
1.7 Belanja Bantuan Keuangan/Financial Aids Expenditures	569 031 110.080	575 664 273.248
1.8 Belanja Tidak Terduga/Unpredicted Expenditures	4 365 653.500	206 582 944.945
2. Belanja Langsung/Direct Expenditures		
2.1 Belanja Pegawai/Personnel Expenditures	163 656 785.413	270 968 902.368
2.2 Belanja Barang dan Jasa/Goods and Services Expenditures	1 174 726 246.137	925 834 012.236
2.3 Belanja Modal/Capital Expenditure	603 895 033.571	449 057 604.488
Jumlah/Total	4 081 820 368.395	4 091 086 007.921

Lanjutan Tabel/Continued Table 2.4.2

Jenis Pendapatan Kind of Revenues	2021	2022
(1)	(4)	(5)
1. Belanja Tidak Langsung/Indirect Expenditures		
1.1 Belanja Pegawai/Personnel Expenditures	1 439 523 599.511	1 452 229 602.357
1.2 Belanja Bunga/Interest Expenditures	-	-
1.3 Belanja Subsidi/Subsidies Expenditures		-
1.4 Belanja Hibah/Grant Expenditures	138 355 411.800	191 713 112.396
1.5 Belanja Bantuan Sosial/Social Aid Expenditures	9 995 000.000	14 195 000.000
1.6 Belanja Bagi Hasil/Sharing Fund Expenditure	602 685 003.715	631 158 912.965
1.7 Belanja Bantuan Keuangan/Financial Aids Expenditures	-	-
1.8 Belanja Tidak Terduga/Unpredicted Expenditures	17 450 580.000	9 684 083.856
2. Belanja Langsung/Direct Expenditures		
2.1 Belanja Pegawai/Personnel Expenditures	-	-
2.2 Belanja Barang dan Jasa/Goods and Services Expenditures	1 340 339 551.344	1 306 185 335.150
2.3 Belanja Modal/Capital Expenditure	510 594 545.562	452 408 956.353
Jumlah/Total	4 058 943 691.932	4 057 575 003.077

Catatan/Note:

Sumber/Source: Badan Pengelola Keuangan dan Aset Daerah Kabupaten Sukabumi

Tabel
Table 2.4.3

**Penerbitan dan Penyampaian SPPT Kabupaten Sukabumi,
2022**
*Publishing and Submitting SPPT Sukabumi Regency,
2022*

Sektor Sector	Selesai Dicitak di KPP Pratama Sukabumi <i>Finished Printing at KPP Pratama Sukabumi</i>		Disampaikan Kepada Wajib Pajak <i>Delivered to Taxpayers</i>	
	SPPT SPPT	Pokok Main	SPPT SPPT	Pokok Main
(1)	(2)	(3)	(4)	(5)
Perkebunan	40	10 617 254 550	40	10 617 254 550
Perhutanan	2	5303 713 125	2	5303 713 125
Pertambangan	27	5 787 304 395	27	5 787 304 395
Jumlah/Total	69	21 708 272 070	69	21 708 272 070

Catatan/Note:

Sumber/Source: Kantor Pelayanan Pajak Pratama Kabupaten Sukabumi

2.5 PERTANAHAN LAND

Tabel 2.5.1 Jumlah Sertifikat Hak Atas Tanah Yang Diterbitkan Menurut Kecamatan di Kabupaten Sukabumi, 2022
Number of Land Certificated by Subdistrict in Sukabumi Regency, 2022

Kecamatan Subdistrict	Hak Milik Right of ownership	Hak Guna Bangunan Building rights	Hak Pakai Usufructuary rights	Hak Pengelolaan Management rights	Wakaf Waqf	Jumlah Total
(1)	(2)	(3)	(4)	(5)	(6)	(7)
Ciemas	20 306	34	901	-	6	21 247
Ciracap	21 812	5	26	-	44	21 891
Waluran	3 191	21	14	-	-	3 226
Surade	37 368	66	47	-	198	37 679
Cibitung	6 820	3	14	-	11	6 848
Jampang Kulon	15 826	205	37	-	8	16 076
Cimanggu	1 131	1	4	-	1	1 137
Kalibunder	1 872	-	35	-	-	1 907
Tegalbuleud	9 645	71	585	-	173	10 474
Cidolog	791	-	35	-	24	850
Sagaranten	3 643	357	24	-	6	4 032
Cidadap	243	1	6	-	14	264
Curugkembar	1 301	-	9	-	-	1 310
Pabuaran	2 135	1	193	-	34	2 363
Lengkong	898	4	13	-	70	985
Palabuhanratu	8 002	1 801	169	-	32	10 004
Simpenan	12 011	509	60	-	39	12 619
Warungkiara	3 278	420	64	-	15	3 777
Bantargadung	2 711	59	46	-	4	2 820
Jampang Tengah	1 932	66	38	-	55	2 091
Purabaya	1 812	73	23	-	37	1 945
Cikembar	14 071	6 380	62	-	35	20 548
Nyalindung	4 966	477	30	-	8	5 481

Lanjutan Tabel/*Continued Table 2.5.1*

Kecamatan Subdistrict	Hak Milik Right of ownership	Hak Guna Bangunan Building rights	Hak Pakai Usufructuary rights	Hak Pengelolaan Management rights	Wakaf Waqf	Jumlah Total
(1)	(2)	(3)	(4)	(5)	(6)	(7)
Gegerbitung	9 311	67	22	-	7	9 407
Sukaraja	27 362	4 661	86	-	56	32 165
Kebonpedes	12 620	907	19	-	67	13 613
Cireunghas	11 936	356	21	-	50	12 363
Sukalarang	10 296	775	33	-	7	11 111
Sukabumi	15 548	1 713	75	-	32	17 368
Kadudampit	14 024	126	29	-	142	14 321
Cisaat	35 051	1 448	92	-	245	36 836
Gununggruh	16 618	2 302	19	-	61	19 000
Cibadak	12 517	2 583	146	-	123	15 369
Cicantayan	16 956	1 387	125	-	72	18 540
Caringin	12 089	842	11	-	44	12 986
Nagrak	26 292	1 370	41	-	66	27 769
Ciambar	1 894	1 092	231	-	23	3 240
Cicurug	20 335	4 485	122	-	43	24 985
Cidahu	17 178	2 511	19	-	26	19 734
Parakansalak	3 922	136	7	-	11	4 076
Parungkuda	19 213	5 273	65	-	39	24 591
Bojonggeng	10 587	401	8	-	86	11 082
Kalapanunggal	6 683	120	15	-	55	6 873
Cikidang	1 066	165	26	-	157	1 414
Cisolok	8 260	195	168	-	95	8 718
Cikakak	2 107	175	35	-	83	2 400
Kabandungan	1 592	3	31	-	1	1 627
Sukabumi	489 222	43 647	3 881	-	2 405	539 162

Catatan/Note:

Sumber/Source : Badan Pertanahan Nasional Kabupaten Sukabumi

BAB
Chapter

3

**PENDUDUK DAN
KETENAGAKERJAAN**
POPULATION AND EMPLOYMENT

* Jumlah Penduduk
Kabupaten Sukabumi

49%

1.380.812

JIWA

Perempuan

51%

1.425.852

JIWA

Laki-laki



*Sumber/Source : Badan Pusat Statistik/BPS-Statistics Indonesia

PENJELASAN TEKNIS

TECHNICAL NOTES

1. Salah satu sumber data kependudukan adalah sensus penduduk yang dilaksanakan setiap sepuluh tahun sekali. Sensus penduduk telah dilaksanakan sebanyak tujuh kali sejak Indonesia merdeka, yaitu tahun 1961, 1971, 1980, 1990, 2000, 2010, dan 2020.

Keenam sensus penduduk sebelumnya dilaksanakan dengan menggunakan metode tradisional, yaitu mencatat setiap penduduk dari rumah ke rumah. Pertama kalinya dalam sejarah sensus penduduk di Indonesia, Sensus Penduduk 2020 (SP2020) menggunakan metode kombinasi yaitu dengan memanfaatkan data Administrasi Kependudukan (Admuduk) dari Direktorat Jenderal Kependudukan dan Pencatatan Sipil (Ditjen Dukcapil) Kementerian Dalam Negeri (Kemendagri) sebagai data dasar pelaksanaan SP2020. Hal ini dirancang dan dilaksanakan sebagai upaya untuk mewujudkan "SATU DATA KEPENDUDUKAN INDONESIA".

SP2020 mencakup seluruh penduduk yang tinggal di wilayah teritorial Indonesia, mencakup Warga Negara Indonesia (WNI) dan Warga Negara Asing (WNA) yang telah menetap atau berencana menetap di wilayah Indonesia selama minimal satu tahun. WNI yang dicakup juga

1. *One of the sources of demographic data is population census, which is conducted every ten years. Population Census has been conducted seven times since Indonesia's independence: 1961, 1971, 1980, 1990, 2000, 2010, and 2020.*

The previous six population censuses were carried out using the traditional method, canvassing each person door-to-door. For the first time in the history of the population census in Indonesia, the 2020 Population Census (PC2020) used a combined method, that is utilizing Population Administration data managed by the Directorate General of Population and Civil Registration of the Ministry of Home Affairs as the basic data for the population census. This is designed and implemented as an effort to realize "ONE INDONESIAN POPULATION DATA".

PC2020 covered all residents who live in Indonesia's territory, including Indonesian citizens (WNI) and foreign citizens (WNA) who have stayed or plan to stay in Indonesian territory for at least one year. The Indonesian citizens who are covered also include those who are abroad, namely members of the Diplomatic Corps of the Republic of Indonesia and their families abroad and members of the TNI/POLRI and their families who are carrying out Peacekeeping Missions abroad.

termasuk mereka yang berada di luar negeri, yaitu Anggota Korps Diplomatik Republik Indonesia beserta keluarganya di luar negeri dan Anggota TNI/POLRI beserta keluarganya yang sedang melakukan misi perdamaian di luar negeri.

Untuk tahun yang tidak dilaksanakan sensus penduduk, data kependudukan diperoleh dari hasil proyeksi penduduk. Proyeksi penduduk merupakan suatu perhitungan ilmiah yang didasarkan pada asumsi dari komponen-komponen penduduk, yaitu kelahiran, kematian, dan migrasi (migrasi internasional dan migrasi risen antar provinsi). Proyeksi penduduk interim 2020-2023 dihitung menggunakan data dasar penduduk hasil perapihan umur dari data Administrasi Kependudukan dan SP2020 dengan menggunakan asumsi Angka Kelahiran Total sejak tahun 2020 konstan 2,1 (sesuai Proyeksi Survei Penduduk antar Sensus (SUPAS) 2015-2045), Angka Kematian Bayi (AKB) meneruskan hasil Proyeksi SUPAS 2015-2045, dan pola migrasi 2020 sama dengan pola migrasi hasil SUPAS 2015.

Dalam publikasi ini, data yang disajikan merupakan hasil SP2020 (September), dan hasil proyeksi penduduk interim 2020-2023 (pertengahan tahun/Juni).

For the periods besides the census year, population projection is applied to estimate population for those years. The population projection is an estimation based on the demographic components, such as birth, death, and migration (international migration and recent migration). The interim population projection for 2020-2023 is calculated from the single age smoothed combined from Population Administration Data and the 2020 Population Census. It uses the assumption that the Total Fertility Rate (TFR) since 2020 is constant at 2.1 (according to the population projection of 2015-2045 Intercensal Population Survey (SUPAS)), Infant Mortality Rate (IMR) continues the results of the 2015-2045 SUPAS Projection, and the 2020 migration pattern is the same as the pattern of migration in SUPAS2015 results.

The data presented in this publication are the PC2020 results (September) and the result of interim population projection 2020-2023 (midyear/June).

2. Penduduk Indonesia adalah semua orang yang berdomisili di wilayah teritorial Indonesia, mencakup Warga Negara Indonesia (WNI) dan Warga Negara Asing (WNA) yang telah menetap selama satu tahun atau lebih atau berencana menetap di wilayah Indonesia selama minimal satu tahun. Pada sensus sebelumnya referensi waktu dalam konsep kependudukan adalah enam bulan. Perubahan ini didasari oleh UU No. 24 Tahun 2013 tentang Perubahan atas UU No. 23 Tahun 2006 tentang Administrasi Kependudukan pada Pasal 15.
 3. Laju pertumbuhan penduduk per tahun adalah angka yang menunjukkan rata-rata tingkat pertambahan penduduk per tahun dalam jangka waktu tertentu. Angka ini dinyatakan sebagai persentase dari penduduk dasar. Metode penghitungan laju pertumbuhan penduduk yang digunakan oleh BPS adalah metode geometrik.
 4. Kepadatan penduduk adalah ukuran persebaran penduduk yang menunjukkan jumlah penduduk untuk setiap kilometer persegi luas wilayah.
 5. Rasio jenis kelamin adalah perbandingan antara jumlah penduduk laki-laki dan jumlah penduduk perempuan pada suatu daerah dan waktu tertentu, yang biasanya dinyatakan dalam banyaknya penduduk laki-laki per 100 perempuan.
2. *The population of Indonesia are all people who live in Indonesia's territory, including Indonesian citizens and foreign citizens who have lived for one year or more or plan to stay in Indonesia territory for at least one year. In the previous census the time reference in the population concept was six months. This change is based on Law no.24 of 2013 concerning Amendments to Law no. 23 of 2006 concerning Population Administration in Article 15.*
 3. *Annual population growth rate is a number that shows the average rate of population growth per year in a certain period. This rate is a percentage of the basic population. The method used by Statistics Indonesia is the geometric method.*
 4. *Population density is a measure of the distribution of the population which shows the total population for each square kilometer of area.*
 5. *Sex ratio is the ratio between total male population and female population in a certain area and at a certain time, which is usually stated in the number of male residents per 100 females.*

ULASAN

Penduduk Kabupaten Sukabumi berdasarkan data proyeksi penduduk tahun 2022 sebanyak 2.806.664 jiwa. Sementara itu, Kepadatan penduduk terbesar di Kabupaten Sukabumi tahun 2022 mencapai 5.756 jiwa/km², yang berada di Kecamatan Cisaat, dan kepadatan penduduk terkecil berada di Kecamatan Tegalbuleud yaitu sebesar 145 jiwa/km². Laju pertumbuhan penduduk per tahun 2020-2022 sebesar 2,98 persen. Rasio jenis kelamin tertinggi berada di Kecamatan Ciambar sebesar 108,1 dan terendah sebesar 98,5 yang berada di Kecamatan Cidolog.

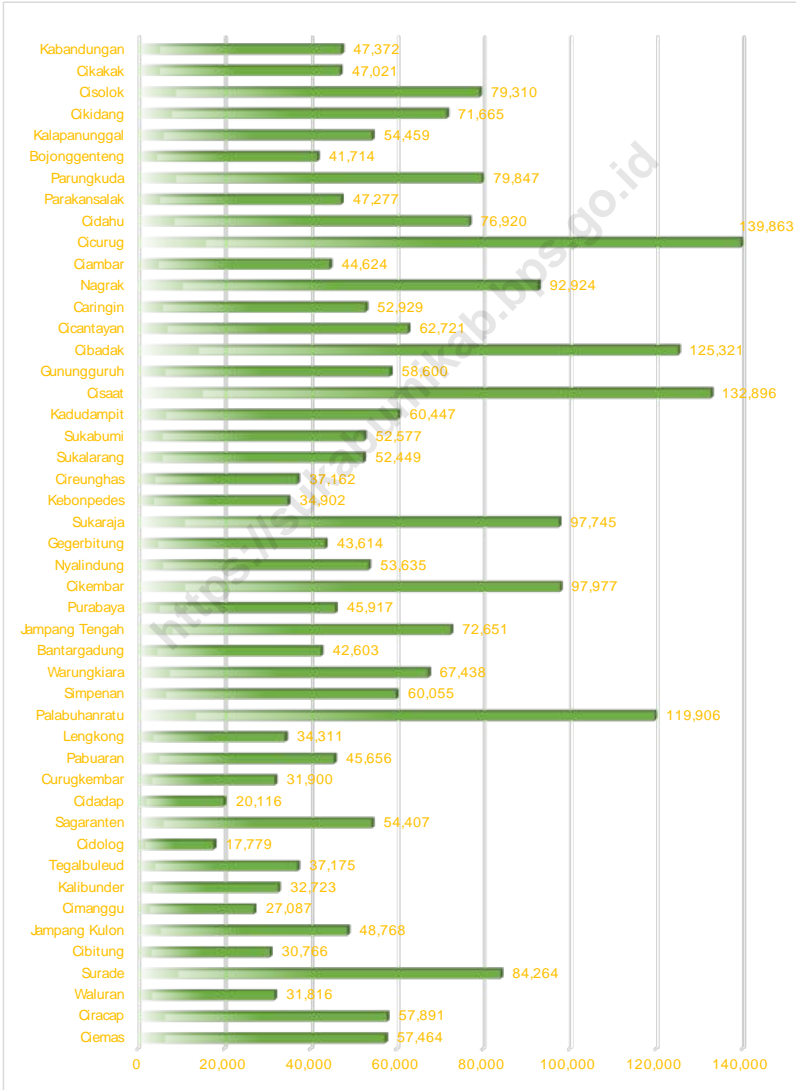
DESCRIPTION

The population of Sukabumi Regency is based on population projection data in 2022 of 2,806,664 people. Meanwhile, the largest population density in Sukabumi Regency in 2022 reached 5,756 people/km², which is in the District of Cisaat, and the smallest population density is in the District of Tegalbuleud which is 145 people/km². The population growth rate per year 2020-2022 is 2.98 percent. The highest sex ratio is in Ciambar District of 108.1 and the lowest is 98.5 in Cidolog District.

<https://sukabumikab.go.id>

Gambar 3.1
Figures

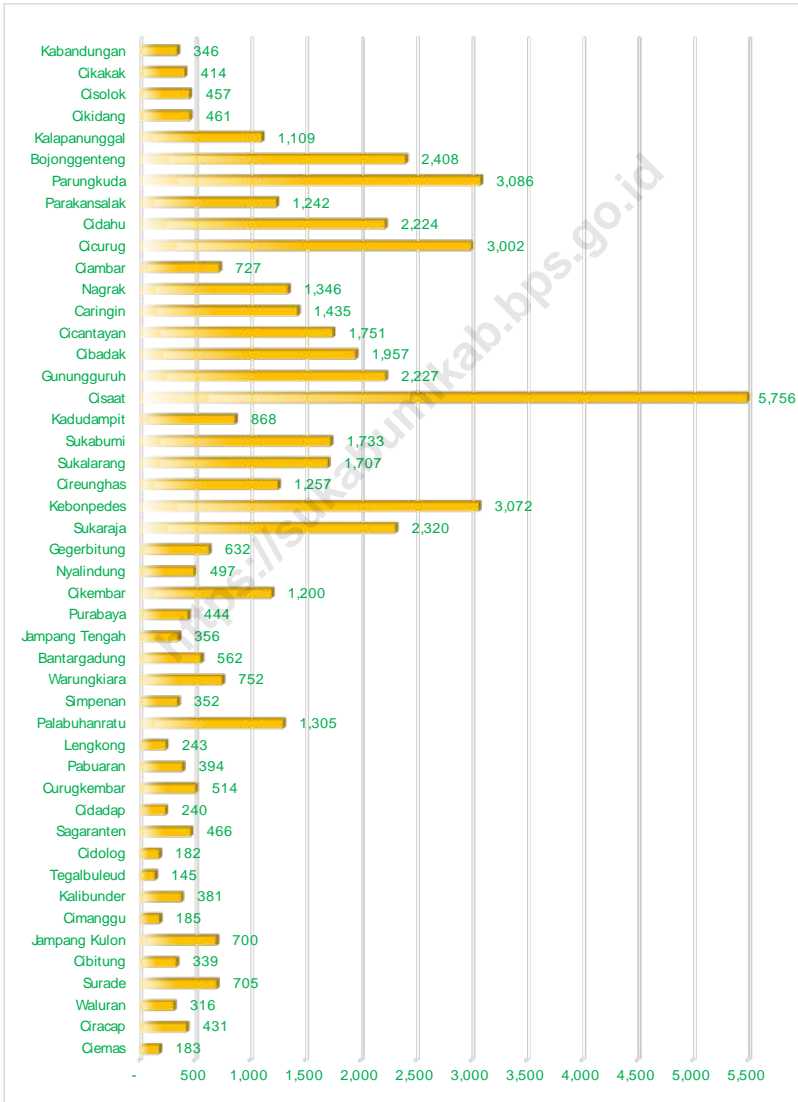
Jumlah Penduduk Menurut Kecamatan di Kabupaten Sukabumi, 2022
Number of Population by Subdistrict in Sukabumi Regency, 2022



Sumber/Source : BPS/ BPS-Statistics Indonesia

Gambar 3.2
Figures

Kepadatan Penduduk Menurut Kecamatan di Kabupaten Sukabumi, 2022
Population Density by Subdistrit in Sukabumi Regency, 2022



Sumber/Source : BPS/ BPS-Statistics Indonesia

Tabel
Table 3.1.1

**Penduduk, Laju Pertumbuhan Penduduk, Distribusi
Persentase Penduduk, Kepadatan Penduduk, dan
Rasio Jenis Kelamin Penduduk Menurut Kecamatan di
Kabupaten Sukabumi, 2022**
*Population, Population Growth Rate, Percentage
Distribution of Population, Population Density, and
Sex Ratio by Subdistricts in Sukabumi Regency, 2022*

Kecamatan Subdistrict	Penduduk (ribu) Population (thousand)	Laju Pertumbuhan Penduduk per Tahun 2020–2022 (%)
		Annual Population Growth Rate 2020–2022 (%)
(1)	(2)	(3)
Ciemas	57.46	2.91
Ciracap	57.89	3.24
Waluran	31.82	3.34
Surade	84.26	2.54
Cibitung	30.77	3.36
Jampang Kulon	48.77	2.67
Cimanggu	27.09	3.33
Kalibunder	32.72	3.04
Tegalbuleud	37.18	1.71
Cidolog	17.78	0.98
Sagaranten	54.41	2.27
Cidadap	20.12	1.20
Curugkembar	31.90	1.85
Pabuaran	45.66	2.32
Lengkong	34.31	2.62
Palabuhanratu	119.91	3.53
Simpenan	60.06	3.58
Warungkiara	67.44	3.33
Bantargadung	42.60	3.11
Jampang Tengah	72.65	2.32
Purabaya	45.92	2.46
Cikembar	97.98	3.47
Nyalindung	53.64	2.44

Lanjutan Tabel/Continued Table 3.1.1

Kecamatan Subdistrict	Penduduk (ribu) Population (thousand)	Laju Pertumbuhan Penduduk per Tahun 2020–2022 (%) Annual Population Growth Rate 2020–2022 (%)
		(3)
Gegerbitung	43.61	2.90
Sukaraja	97.75	3.92
Kebonpedes	34.90	4.17
Cireunghas	37.16	2.77
Sukalarang	52.45	3.74
Sukabumi	52.58	2.08
Kadudampit	60.45	3.00
Cisaat	132.90	2.51
Gununggruh	58.60	3.23
Cibadak	125.32	2.48
Cicantayan	62.72	2.84
Caringin	52.93	3.31
Nagrak	92.92	2.91
Ciambar	44.62	3.17
Cicurug	139.86	2.08
Cidahu	76.92	3.93
Parakansalak	47.28	2.98
Parungkuda	79.85	2.32
Bojonggenteng	41.71	2.91
Kalapanunggal	54.46	3.28
Cikidang	71.67	4.10
Cisolok	79.31	4.03
Cikakak	47.02	3.76
Kabandungan	47.37	4.05
Sukabumi	2 806.66	2.98

Lanjutan Tabel/*Continued Table* 3.1.1

Kecamatan <i>Subdistrict</i>	Persentase Penduduk <i>Percentage of Total Population</i>	Kepadatan Penduduk per km ² <i>Population Density per sq.km</i>
(1)	(4)	(5)
Ciemas	2.05	183
Ciracap	2.06	431
Waluran	1.13	316
Surade	3.00	705
Cibitung	1.10	339
Jampang Kulon	1.74	700
Cimanggu	0.97	185
Kalibunder	1.17	381
Tegalbuleud	1.32	145
Cidolog	0.63	182
Sagaranten	1.94	466
Cidadap	0.72	240
Curugkembar	1.14	514
Pabuaran	1.63	394
Lengkong	1.22	243
Palabuhanratu	4.27	1 305
Simpenan	2.14	352
Warungkiara	2.40	752
Bantargadung	1.52	562
Jampang Tengah	2.59	356
Purabaya	1.64	444
Cikembar	3.49	1 200
Nyalindung	1.91	497

Lanjutan Tabel/Continued Table 3.1.1

Kecamatan Subdistrict	Persentase Penduduk Percentage of Total Population	Kepadatan Penduduk per km ² Population Density per sq.km
(1)	(4)	(5)
Gegerbitung	1.55	632
Sukaraja	3.48	2 320
Kebonpedes	1.24	3 072
Cireunghas	1.32	1 257
Sukalarang	1.87	1 707
Sukabumi	1.87	1 733
Kadudampit	2.15	868
Cisaat	4.74	5 756
Gununggruh	2.09	2 227
Cibadak	4.47	1 957
Cicantayan	2.23	1 751
Caringin	1.89	1 435
Nagrak	3.31	1 346
Ciambar	1.59	727
Cicurug	4.98	3 002
Cidahu	2.74	2 224
Parakansalak	1.68	1 242
Parungkuda	2.84	3 086
Bojonggenteng	1.49	2 408
Kalapanunggal	1.94	1 109
Cikidang	2.55	461
Cisolok	2.83	457
Cikakak	1.68	414
Kabandungan	1.69	346
Sukabumi	100.00	677

Lanjutan Tabel/*Continued Table* 3.1.1

Kecamatan <i>Subdistrict</i>	Rasio Jenis Kelamin Penduduk <i>Population Sex Ratio</i>
(1)	(6)
Ciemas	103.6
Ciracap	100.7
Waluran	102.9
Surade	100.1
Cibitung	101.1
Jampang Kulon	101.2
Cimanggu	104.3
Kalibunder	106.5
Tegalbuleud	101.0
Cidolog	98.5
Sagaranten	100.3
Cidadap	101.2
Curugkembar	101.2
Pabuaran	103.6
Lengkong	103.8
Palabuhanratu	103.9
Simpenan	103.6
Warungkiara	105.4
Bantargadung	106.0
Jampang Tengah	102.2
Purabaya	103.6
Cikembar	101.6
Nyalindung	101.6

POPULATION AND EMPLOYMENT

Lanjutan Tabel/Continued Table 3.1.1

Kecamatan Subdistrict	Rasio Jenis Kelamin Penduduk Population Sex Ratio
(1)	(6)
Gegerbitung	102.3
Sukaraja	101.5
Kebonpedes	99.3
Cireunghas	100.5
Sukalarang	98.7
Sukabumi	102.9
Kadudampit	104.8
Cisaat	101.7
Gununggruh	101.4
Cibadak	103.8
Cicantayan	103.7
Caringin	105.5
Nagrak	103.7
Ciambar	108.1
Cicurug	104.3
Cidahu	105.0
Parakansalak	105.1
Parungkuda	104.3
Bojonggenteng	106.2
Kalapanunggal	105.0
Cikidang	107.4
Cisolok	105.1
Cikakak	106.3
Kabandungan	104.4
Sukabumi	103.3

Catatan/Note:

Sumber/Source: BPS/ BPS-Statistics Indonesia

**Tabel
Table 3.1.2**

Jumlah Penduduk Berdasarkan Kelompok Umur Dan Jenis Kelamin di Kabupaten Sukabumi, 2022
Population by Sex and by Age Groups in Sukabumi Regency, 2022

Kelompok Umur <i>Age Group</i>	Jenis Kelamin/Sex		
	Laki-Laki <i>Male</i>	Perempuan <i>Female</i>	Jumlah <i>Total</i>
(1)	(2)	(3)	(4)
0–4	113 456	108 836	222 292
5–9	113 506	109 162	222 668
10–14	117 072	111 155	228 227
15–19	124 366	116 306	240 672
20–24	125 514	115 647	241 161
25–29	119 163	112 993	232 156
30–34	113 086	112 239	225 325
35–39	102 465	102 813	205 278
40–44	95 172	96 431	191 603
45–49	91 127	93 062	184 189
50–54	82 057	83 377	165 434
55–59	73 743	71 347	145 090
60–64	59 159	55 213	114 372
65–69	43 250	39 551	82 801
70–74	27 625	26 010	53 635
75+	25 091	26 670	51 761
Sukabumi	1 425 852	1 380 812	2 806 664

Catatan/Note: Hasil Proyeksi Penduduk Interim 2020–2023 (Pertengahan tahun/Juni)/ *The result of Interim Population Projection 2020–2023 (mid year/June)*

Sumber/Source: BPS/ *BPS-Statistics Indonesia*

3.2 KETENAGAKERJAAN EMPLOYMENT

Tabel 3.2.1 Jumlah Penduduk Berumur 15 Tahun Keatas Menurut Jenis Kegiatan Selama Seminggu yang Lalu dan Jenis Kelamin di Kabupaten Sukabumi, 2022
Population Aged 15 Years and Over by Type of Activity During The Previous Week and Sex in Sukabumi Regency, 2022

Kegiatan Utama <i>Main Activity</i>	Jenis Kelamin/Sex		
	Laki-Laki <i>Male</i>	Perempuan <i>Female</i>	Laki-laki+Perempuan <i>Male+Female</i>
(1)	(2)	(3)	(4)
Angkatan Kerja <i>Economically Active</i>			
Bekerja/ <i>Working</i>	760 280	451 483	1 211 763
Pengangguran Terbuka <i>Unemployment</i>	67 074	35 068	102 142
Bukan Angkatan Kerja <i>Not Economically Active</i>			
Sekolah/ <i>Attending School</i>	66 314	57 373	123 687
Mengurus Rumah Tangga <i>Housekeeping</i>	26 430	381 331	407 761
Lainnya/ <i>Others</i>	41 208	14 559	55 767
Jumlah/Total	961 306	939 814	1 901 120

Catatan/Note:

Sumber/Source: BPS, Survei Angkatan Kerja Nasional (Sakernas) Agustus/BPS-Statistics Indonesia, August National Labor Force Survey

Tabel 3.2.2
Table

Penduduk Berumur 15 Tahun ke Atas Menurut Pendidikan Tertinggi yang Ditamatkan dan Jenis Kegiatan Selama Seminggu yang Lalu di Kabupaten Sukabumi, 2022
Population 15 Years of Age and Over by Educational Attainment and Type of Activity During the Previous Week in Sukabumi Regency, 2022

Pendidikan Tertinggi yang Ditamatkan ¹ Educational Attainment ¹	Angkatan Kerja/Economically Active			Persentase Bekerja terhadap Angkatan Kerja Percentage of Working to Economically Active
	Bekerja Working	Pengangguran ² Unemployment ²	Jumlah Angkatan Kerja Total of Economically Active	
(1)	(2)	(3)	(4)	(5)
0	679 595	29 693	709 288	95.81
1	225 809	21 204	247 013	91.42
2	252 499	51 245	303 744	83.13
3	53 860	-	53 860	100.00
Jumlah/Total	1 211 763	102 142	1 313 905	92.23

Lanjutan Tabel/Continued Table 3.2.2

Pendidikan Tertinggi yang Ditamatkan ¹ <i>Educational Attainment¹</i>	Bukan Angkatan Kerja <i>Not Economically Active</i>	Jumlah <i>Total</i>	Persentase Angkatan Kerja terhadap Penduduk Usia Kerja <i>Percentage of Economically Active to Working Age Population</i>
(1)	(6)	(7)	(8)
0	300 094	1 009 382	70.27
1	191 037	438 050	56.39
2	93 461	397 205	76.47
3	2 623	56 483	95.36
Jumlah/Total	587 215	1 901 120	69.11

Catatan/Note: ¹ 0. ≤ Sekolah Dasar (SD)/≤ *Primary School*
 1. Sekolah Menengah Pertama/*Junior High School*
 2. Sekolah Menengah Atas/*Senior High School*
 3. Perguruan Tinggi/*Collage*
² 1. Mencari pekerjaan/*Looking for work*
 2. Mempersiapkan usaha/*Establishing a new business/firm*
 3. Merasa tidak mungkin mendapat pekerjaan/*Feeling hopeless in looking for work (discouraged job seekers)*
 4. Sudah punya pekerjaan tetapi belum mulai bekerja/*Having job already but not starting to work yet*

Sumber/Source: BPS, Survei Angkatan Kerja Nasional (Sakernas) Agustus/BPS-Statistics Indonesia, August National Labor Force Survey

Tabel 3.2.3
Table

Penduduk Berumur 15 Tahun Ke Atas yang Bekerja Selama Seminggu yang Lalu Menurut Status Pekerjaan Utama dan Jenis Kelamin di Kabupaten Sukabumi, 2022
Population 15 Years of Age and Over who Worked During The Previous Week by Main Employment Status and Sex in Sukabumi Regency, 2022

Status Pekerjaan Utama <i>Main Employment Status</i>	Laki-Laki <i>Male</i>	Perempuan <i>Female</i>	Jumlah <i>Total</i>
(1)	(2)	(3)	(4)
Berusaha sendiri <i>Own account worker</i>	165 030	80 712	245 742
Berusaha dibantu buruh tidak tetap/buruh tidak dibayar <i>Employer assisted by temporary worker/unpaid worker</i>	144 205	39 511	183 716
Berusaha dibantu buruh tetap/buruh dibayar <i>Employer assisted by permanent worker/paid worker</i>	31 112	11 484	42 596
Buruh/Karyawan/Pegawai/ <i>Employee</i>	238 805	123 279	362 084
Pekerja bebas <i>Casual worker</i>	160 013	40 902	200 915
Pekerja keluarga/tak dibayar <i>Family worker/unpaid worker</i>	21 115	155 595	176 710
Jumlah/Total	760 280	451 483	1 211 763

Catatan/Note:

Sumber/Source: BPS, Survei Angkatan Kerja Nasional (Sakernas) Agustus/BPS-Statistics Indonesia, August National Labor Force Survey

Tabel 3.2.4 **Upah Minimum Regional (UMR) Kabupaten Sukabumi, 2011-2022**
Regional Minimum Wage Sukabumi Regency, 2011-2022

Tahun Year	Upah Minimum Regional Regional Minimum Wage
(1)	(2)
2011	850 000
2012	885 000
2013	1 201 020
2014	1 565 922
2015	1 969 000
2016	2 195 435
2017	2 376 558.40
2018	2 583 556.63
2019	2 791 016.23
2020	3 028 531.00
2021	3 125 444.00
2022	3 125 444.00

Catatan/Note:

Sumber/Source: Dinas Tenaga Kerja dan Transmigrasi Kabupaten Sukabumi

**Tabel
Table 3.2.5**
Jumlah Pencari Kerja Per Bulan Menurut Tingkat Pendidikan di Kabupaten Sukabumi, 2022
Numbers of Job Seekers per Months by Educational Level in Sukabumi Regency, 2022

Status Pekerjaan Utama <i>Main Employment Status</i>	Tidak Tamat SD <i>Not completed in PS</i>	SD <i>Primary School</i>	SMP <i>Junior High School</i>	SLTA <i>Senior High School</i>	Sarjana Muda <i>Diploma</i>	Sarjana Bachelor	S2/S3 <i>Graduate/ Post Graduate</i>	Jumlah Total
(1)	(2)	(3)	(4)	(5)	(6)	(7)	(8)	(9)
Januari/ <i>January</i>	-	79	541	1 748	81	115	2	2 566
Februari/ <i>February</i>	-	28	192	723	25	64	1	1 033
Maret/ <i>March</i>	-	29	282	972	60	131	-	1 474
April/ <i>April</i>	-	22	200	616	33	64	-	935
Mei/ <i>May</i>	-	43	351	2 521	40	77	-	3 032
Juni/ <i>June</i>	-	30	198	2 657	31	58	2	2 976
Juli/ <i>July</i>	-	48	176	2 180	21	94	1	2 520
Agustus/ <i>August</i>	-	28	135	1 480	21	95	2	1 761
September/ <i>September</i>	-	16	111	1 017	68	99	-	1 311
Oktober/ <i>October</i>	-	40	147	889	50	71	-	1 197
November/ <i>November</i>	-	68	111	557	40	46	-	822
Desember/ <i>December</i>	-	210	66	363	35	36	-	710
Jumlah/ Total 2022	-	641	2 510	15 723	505	950	8	20 337
2021	-	511	4 361	20 785	473	1 028	5	27 163
2020	-	344	1 102	15 023	530	508	42	17 549
2019	-	846	5 083	19 686	860	1 384	8	27 867
2018	-	424	1 550	19 394	1 132	811	182	23 493

Catatan/Note:

Sumber/Source: Dinas Tenaga Kerja dan Transmigrasi Kabupaten Sukabumi

Tabel 3.2.6 Jumlah Pencari Kerja Laki-laki Per Bulan Menurut Tingkat Pendidikan di Kabupaten Sukabumi, 2022
Numbers of Male Job Seekers per Months by Educational Level in Sukabumi Regency, 2022

Status Pekerjaan Utama Main Employment Status	Tidak Tamat SD Not completed in PS	SD Primary School	SMP Junior High School	SLTA Senior High School	Sarjana Muda Diploma	Sarjana Bachelor	S2/S3 Graduate/Post Graduate	Jumlah Total
(1)	(2)	(3)	(4)	(5)	(6)	(7)	(8)	(9)
Januari/January	-	21	142	958	32	54	2	1 209
Februari/February	-	5	50	385	14	35	1	490
Maret/March	-	9	71	520	21	66	-	687
April/April	-	10	54	353	14	33	-	464
Mei/May	-	16	117	1 091	20	41	-	1 285
Juni/June	-	10	67	1 691	21	32	1	1 822
Juli/July	-	28	78	1 214	11	41	1	1 373
Agustus/August	-	16	62	889	13	52	1	1 033
September/September	-	7	45	629	23	49	-	753
Oktober/October	-	25	66	546	22	33	-	692
November/November	-	38	53	331	16	29	-	467
Desember/December	-	44	57	273	14	22	-	410
Jumlah/ Total 2022	-	229	862	8 880	221	487	6	10 685
2021	-	166	1 288	10 315	262	521	3	12 555
2020	-	114	353	7 591	232	251	23	8 564
2019	-	319	1 941	10 489	419	731	3	13 902
2018	-	124	499	9 146	477	383	82	10 711

Catatan/Note:

Sumber/Source: Dinas Tenaga Kerja dan Transmigrasi Kabupaten Sukabumi

Tabel 3.2.7
Table

Jumlah Pencari Kerja Perempuan Per Bulan Menurut Tingkat Pendidikan di Kabupaten Sukabumi, 2022
Numbers of Female Job Seekers per Months by Educational Level in Sukabumi Regency, 2022

Status Pekerjaan Utama <i>Main Employment Status</i>	Tidak Tamat SD <i>Not completed in PS</i>	SD <i>Primary School</i>	SMP <i>Junior High School</i>	SLTA <i>Senior High School</i>	Sarjana Muda <i>Diploma</i>	Sarjana Bachelor	S2/S3 <i>Graduate/ Post Graduate</i>	Jumlah Total
(1)	(2)	(3)	(4)	(5)	(6)	(7)	(8)	(9)
Januari/January	-	58	399	790	49	61	-	1 357
Februari/February	-	23	142	338	11	29	-	543
Maret/March	-	20	211	452	39	65	-	787
April/April	-	12	146	263	19	31	-	471
Mei/May	-	27	234	1 430	20	36	-	1 747
Juni/June	-	20	131	966	10	26	1	1 154
Juli/July	-	20	98	966	10	53	-	1 147
Agustus/August	-	12	73	591	8	43	1	728
September/September	-	9	66	388	45	50	-	558
Oktober/October	-	15	81	343	28	38	-	505
November/November	-	30	58	226	24	17	-	355
Desember/December	-	166	9	90	21	14	-	300
Jumlah/ Total 2022	-	412	1 648	6 843	284	463	2	9 652
2021	-	345	3 073	10 470	211	507	2	14 608
2020	-	230	749	7 432	298	255	19	8 983
2019	-	527	3 142	9 197	444	650	5	13 965
2018	-	300	1 051	10 248	655	428	100	12 782

Catatan/Note:

Sumber/Source: Dinas Tenaga Kerja dan Transmigrasi Kabupaten Sukabumi

Tabel 3.2.8 Jumlah Pencari Kerja Yang Telah Ditempatkan Per Bulan Menurut Tingkat Pendidikan di Kabupaten Sukabumi, 2022
Numbers of Job Seekers Had Been Placed per Months by Educational Level in Sukabumi Regency, 2022

Bulan Months	Tidak Tamat SD Not completed in PS	SD Primary School	SMP Junior High School	SLTA Senior High School	Sarjana Muda Diploma	Sarjana Bachelor	S2/S3 Graduate/ Post Graduate	Jumlah Total
(1)	(2)	(3)	(4)	(5)	(6)	(7)	(8)	(9)
Januari/January	-	-	-	138	4	-	-	142
Februari/February	-	18	68	51	-	-	-	137
Maret/March	-	19	333	718	15	11	-	1 096
April/April	-	35	73	41	-	1	-	150
Mei/May	-	11	7	8	1	-	-	27
Juni/June	-	-	-	-	-	-	-	-
Juli/July	-	-	-	-	-	-	-	-
Agustus/August	-	-	-	-	-	-	-	-
September/September	-	-	-	-	-	-	-	-
Oktober/October	-	-	-	-	-	-	-	-
November/November	-	119	212	540	2	17	-	890
Desember/December	-	368	673	763	24	32	-	1 860
Jumlah/ Total 2022	-	570	1 366	2 259	46	61	-	4 302
2021	-	120	1 544	4 772	105	31	28	6 600
2020	-	234	954	2 998	166	112	-	4 464
2019	-	318	1 384	7 990	136	195	-	10 023
2018	-	-	-	-	-	-	-	-

Catatan/Note:

Sumber/Source: Dinas Tenaga Kerja dan Transmigrasi Kabupaten Sukabumi

Tabel 3.2.9
Table

Jumlah Calon TKI/TKW Yang Sudah Diseleksi Per Bulan Menurut Jenis Kelamin di Kabupaten Sukabumi, 2022
Numbers of TKI/TKW had Been Selected per Months by Sex in Sukabumi Regency, 2022

Bulan/ Months	Laki-laki/ Male	Perempuan/ Female	Jumlah/ Total
(1)	(2)	(3)	(4)
Januari/January	19	30	49
Februari/February	18	11	29
Maret/March	14	27	41
April/April	24	12	36
Mei/May	20	20	40
Juni/June	80	41	121
Juli/July	70	44	114
Agustus/August	74	27	101
September/September	31	61	92
Oktober/October	75	69	144
November/November	43	76	119
Desember/December	47	71	118
Jumlah/ Total 2022	515	489	1 004
2021	52	109	161
2020	41	203	244
2019	301	844	1 145
2018	259	806	1 065
2017	189	988	1 177

Catatan/Note:

Sumber/Source: Dinas Tenaga Kerja dan Transmigrasi Kabupaten Sukabumi

Tabel 3.2.10 Jumlah Calon TKI/TKW Yang Sudah Diseleksi Per Negara Menurut Jenis Kelamin di Kabupaten Sukabumi, 2022
Table 3.2.10 Numbers of TKI/TKW had Been Selected per Country by Sex in Sukabumi Regency, 2022

Negara/ Country	Laki-laki/ Male	Perempuan/ Female	Jumlah/ Total
(1)	(2)	(3)	(4)
Polandia	5	1	6
Rumania	3	3	6
Brunai Darusalam	41	-	41
Hongkong	2	69	71
Malaysia	153	98	251
Oman	1	1	2
Qatar	2	4	6
Saudi Arabia	124	19	143
Singapura	-	72	72
Taiwan	85	182	267
Uni Emirates Arab	7	3	10
Jepang	53	25	78
Korea Selatan	12	5	17
Maladewa	-	-	-
Kuwait	6	1	7
Vietnam	1	-	1
Jumlah/ Total 2022	495	483	978
2021	57	104	161
2020	41	203	244
2019	301	844	1 145
2018	262	803	1 065

Catatan/Note:

Sumber/Source: Dinas Tenaga Kerja dan Transmigrasi Kabupaten Sukabumi

Tabel 3.2.11
Table

Jumlah Transmigran Yang Ditempatkan Di Unit Pemukiman Transmigran Lokal Kabupaten Sukabumi Sampai Dengan Tahun 2022
Numbers of Transmigrations Whose Been Placed in Local Transmigration Areas in Sukabumy Regency until 2022

Nomor/ Number	Lokasi Penempatan/ Location			Posisi Tahun 2022/ Position in 2022			
	UPT/ Unit	Desa/ Villages	Kecamatan/ Subdistrict	TPS		Eksodan	
				KK	Jiwa	KK	Jiwa
(1)	(2)	(3)	(4)	(5)	(6)	(7)	(8)
1	Gunung Gendongan dan Puncak Gembor	Mekarsari	Sagaranten	284	1148	-	-
2	Cikopeng	Curug Luhur	Sagaranten	223	895	-	-
3	Cimanggu II	Langkap Jaya	Lengkong	183	732	-	-
4	Balewer	Giri Mukti	Ciemas	164	675	-	-
Jumlah/ Total				854	3 450	-	-
Jumlah Penempatan Awal				KK = Jiwa			

Catatan/Note:

Sumber/Source: Dinas Tenaga Kerja dan Transmigrasi Kabupaten Sukabumi

Tabel 3.2.12 Jumlah Transmigran Asal Kabupaten Sukabumi Yang Ditempatkan Di Unit Pemukiman Transmigran Ke Luar Pulau Jawa, 2022
Numbers of Transmigrations from Sukabumi Regency That Placed in Transmigration Area in Outside Java Island, 2022

Nomor/ Number	Lokasi Penempatan/ Location			Jumlah Transmigran/ Number of Transmigrants			
	UPT/ Unit	Kabupaten/ Regency	Provinsi/ Province	Target/ Target		Realisasi/ Realisation	
				KK	Jiwa	KK	Jiwa
(1)	(2)	(3)	(4)	(5)	(6)	(7)	(8)
1	Sigulai	Simeuleu	Aceh	1	4	1	4
2	Eumatopa	Tojo Una Una	Sulawesi Tengah	2	10	2	10
Jumlah				3	14	3	14

Catatan/Note:

Sumber/Source: Dinas Tenaga Kerja dan Transmigrasi Kabupaten Sukabumi

BAB
Chapter

4

**SOSIAL DAN
KESEJAHTERAAN
RAKYAT**

SOCIAL AND WELFARE

*Penduduk Miskin Kabupaten Sukabumi

7,34

Persen

Persentase

Jumlah

186,28

Ribu Jiwa



PENJELASAN TEKNIS

1. Tidak/belum pernah sekolah adalah mereka yang tidak pernah atau belum pernah terdaftar dan tidak pernah atau belum pernah aktif mengikuti pendidikan di suatu jenjang pendidikan formal termasuk juga yang tamat/belum tamat taman kanak-kanak tetapi tidak melanjutkan ke sekolah dasar.
2. Masih bersekolah adalah mereka yang terdaftar dan aktif mengikuti pendidikan formal atau nonformal (Paket A B C atau C) baik pendidikan dasar menengah maupun pendidikan tinggi. Bagi mahasiswa yang sedang cuti dianggap masih sekolah.
3. Tidak bersekolah lagi adalah mereka yang pernah terdaftar dan aktif mengikuti pendidikan formal atau nonformal (Paket A B atau C) tetapi pada saat pencacahan tidak lagi terdaftar dan tidak aktif mengikuti pendidikan.
4. Tamat sekolah adalah menyelesaikan pelajaran yang ditandai dengan lulus akhir pada kelas atau tingkat terakhir suatu jenjang pendidikan di sekolah negeri maupun swasta dengan mendapatkan tanda tamat belajar/ijazah. Seseorang yang belum mengikuti pelajaran pada kelas tertinggi tetapi telah mengikuti ujian akhir dan lulus dianggap tamat sekolah.

TECHNICAL NOTES

1. *Not/never attending school is someone who has never attended or never been registered in a formal education such as primary secondary and tertiary education including those who just completed kindergarten are considered as never attended school.*
2. *Attending school is someone who is currently attending primary secondary or tertiary education including package A B or C. College student who postpones his/her study is considered as attending school.*
3. *Not attending school anymore is someone who had enrolled and participated in formal or non-formal education in the past including package A B or C but currently does not attend school.*
4. *Completed particular level of education is someone who has completed particular level of education in private or public school and accepting graduation certificate. Someone who has never attended the highest grade but passed the final exam is considered as completed particular level of education.*

5. Untuk mengukur kemiskinan BPS menggunakan konsep kemampuan memenuhi kebutuhan dasar (basic needs approach). Dengan pendekatan ini kemiskinan dipandang sebagai ketidakmampuan dari sisi ekonomi untuk memenuhi kebutuhan dasar makanan dan bukan makanan yang diukur dari sisi pengeluaran. Metode yang digunakan adalah menghitung Garis Kemiskinan (GK) yang terdiri dari dua komponen yaitu Garis Kemiskinan Makanan (GKM) dan Garis Kemiskinan Non-Makanan (GKNM). Penghitungan Garis Kemiskinan dilakukan secara terpisah untuk daerah perkotaan dan perdesaan.
 6. Penduduk miskin adalah penduduk yang memiliki rata-rata pengeluaran per kapita per bulan di bawah Garis Kemiskinan.
 7. Bencana alam adalah peristiwa atau serangkaian peristiwa yang mengancam dan mengganggu kehidupan/ penghidupan masyarakat yang disebabkan oleh faktor alam antara lain berupa gempa bumi tsunami gunung meletus banjir kekeringan angin topan dan tanah longsor sehingga mengakibatkan kerugian materi maupun non-materi.
5. *To measure poverty BPS-Statistics Indonesia has used the concept of basic needs approach. Therefore poverty is viewed as economic inability to fulfill food and non-food basic needs which are measured by consumption/ expenditure. The method used is calculating poverty line which consists of two components that are Food Poverty Line (FPL) and Non-Food Poverty Line (NFPL). The poverty line was calculated separately for urban and rural areas.*
 6. *A person whose expenditure per capita per month is below the poverty line is considered to be poor.*
 7. *Natural disaster is an event or series of events that threaten and disrupt the lives and livelihoods caused by natural factors such as: earthquake tsunami volcanic eruption flood flash flood drought typhoon/ cyclone and landslide so it can lead to result in loss of material and non- material.*

ULASAN**DESCRIPTION**

Keberhasilan pembangunan di bidang sosial dapat di lihat dari segi fisik berupa sarana dan prasarana maupun dari segi sosial masyarakatnya yang meliputi keadaan pendidikan agama maupun aspek sosial lainnya.

4.1. Pendidikan

Dalam rangka menuntaskan wajib belajar pendidikan dasar 9 tahun berbagai upaya terus dilakukan oleh pemerintah daerah khususnya dinas terkait.

Saat ini di Kabupaten Sukabumi terdapat 1.219 Sekolah Dasar, 359 SMP, 84 SMA dan 164 SMK. Sementara itu murid yang tertampung di SD sebanyak 235.709 siswa, murid SMP sebanyak 83.483 siswa, murid SMA sebanyak 39.358 siswa dan murid SMK sebanyak 42.682 siswa.

4.2. Kesehatan

Ketersediaan sarana dan prasarana kesehatan merupakan upaya untuk meningkatkan kualitas hidup masyarakat. Pada tahun 2021 jumlah desa yang memiliki Rumah Sakit adalah 7 desa. Jumlah desa yang memiliki Poliklinik di Kabupaten Sukabumi pada tahun 2021 sebanyak 60 desa, Puskesmas sebanyak 60 desa, Puskesmas pembantu 179 desa dan Apotek ada 80 desa.

The success of development in the social field can be viewed in terms of physical form of facilities and infrastructure as well as from the social side of society that includes the state of education religion and other social aspects.

4.1. Education

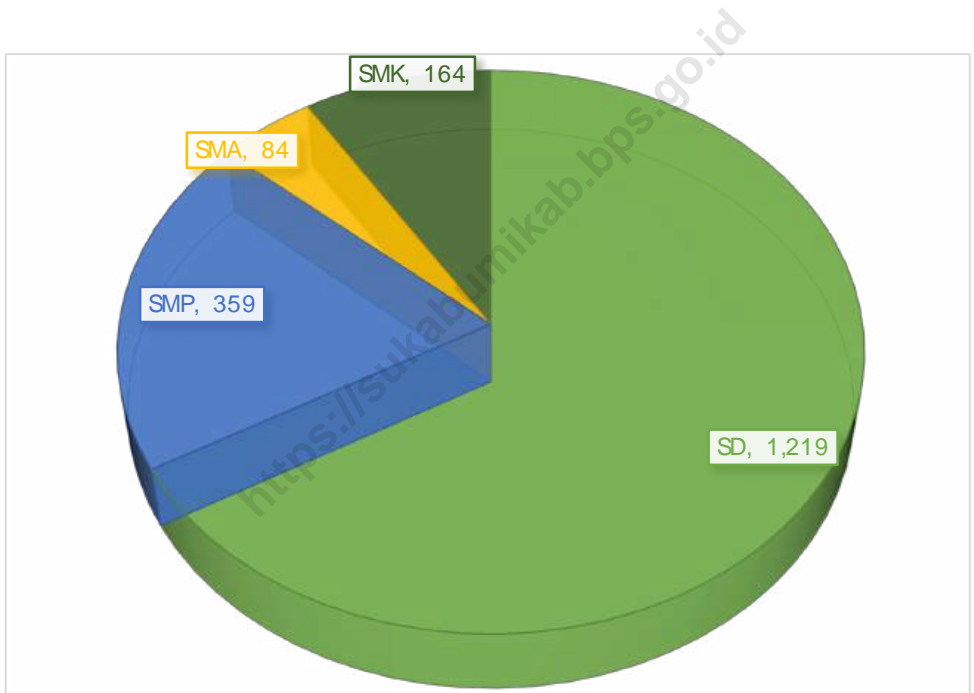
In order to complete the 9-year compulsory basic education various efforts continue to be made by the local government especially related agencies

Currently in Sukabumi Regency there are 1,219 elementary schools, 359 junior high schools, 84 high schools and 164 vocational schools. Meanwhile students who were accommodated in elementary school were 235,709 students 84,483 junior high school students 39,358 high school students and 42,682 vocational school students.

4.2. Health

The availability of health facilities and infrastructure is an effort to improve the quality of life of the community. In 2021 the number of villages that have hospitals is 7 villages. The number of villages that have Polyclinics in Sukabumi Regency in 2021 is 60 villages, 60 villages have Community Health Centers, 179 village auxiliary Health Centers and 80 villages Pharmacies.

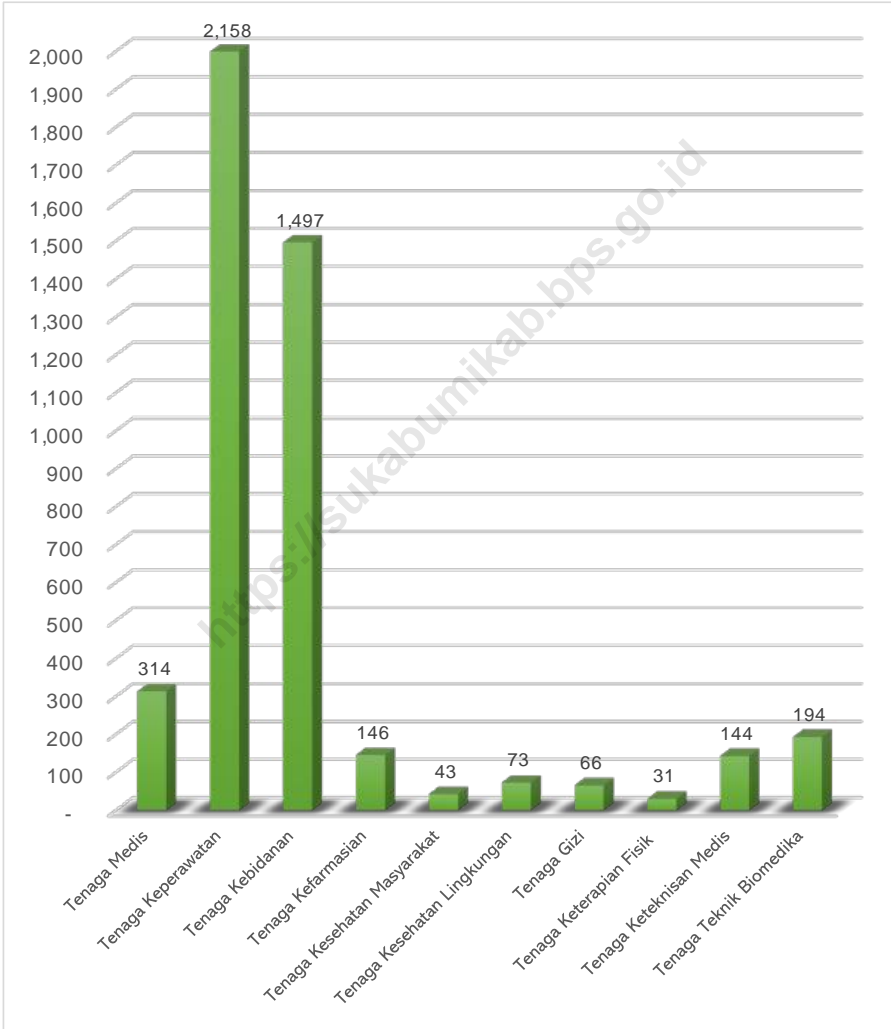
Gambar 4.1 Jumlah Sekolah berdasarkan Jenjang Pendidikan di Kabupaten Sukabumi, 2022
Figures *Number of Schools by Education Level in Sukabumi Regency, 2022*



Sumber/Source : Kementerian Pendidikan, Kebudayaan, Riset, dan Teknologi, Data Semester Ganjil/ Ministry of Education, Culture, Research, and Technology, Odd semester report data

Gambar 4.2
Figures

Jumlah Tenaga Kesehatan di Kabupaten Sukabumi, 2022
Number of Health Human Resources in Sukabumi Regency, 2022



Sumber/Source : Dinas Kesehatan Kabupaten Sukabumi

4.1 PENDIDIKAN EDUCATION

Tabel 4.1.1
Table

Jumlah Sekolah, Guru, dan Murid Taman Kanak-Kanak (TK) di Bawah Kementerian Pendidikan, Kebudayaan, Riset, dan Teknologi Menurut Kecamatan di Kabupaten Sukabumi, 2021/2022 dan 2022/2023
Number of Schools, Teachers, and Pupils in Kindergarten Under The Ministry of Education, Culture, Research, and Technology by Subdistrict in Sukabumi Regency, 2021/2022 dan 2022/2023

Kecamatan Subdistrict	Sekolah/Schools					
	Negeri/Public		Swasta/Private		Jumlah/Total	
	2021/2022	2022/2023	2021/2022	2022/2023	2021/2022	2022/2023
(1)	(2)	(3)	(4)	(5)	(6)	(7)
Ciemas	-	-	7	8	7	8
Ciracap	-	-	19	19	19	19
Waluran	-	-	3	3	3	3
Surade	-	-	9	9	9	9
Cibitung	-	-	3	3	3	3
Jampang Kulon	1	1	6	6	7	7
Cimanggu	-	-	2	2	2	2
Kalibunder	-	-	3	3	3	3
Tegalbuleud	-	-	2	2	2	2
Cidolog	-	-	1	1	1	1
Sagaranten	-	-	3	3	3	3
Cidadap	-	-	2	2	2	2
Curugkembar	-	-	1	1	1	1
Pabuaran	-	-	2	2	2	2
Lengkong	-	-	3	3	3	3
Palabuhanratu	1	1	7	7	8	8
Simpenan	-	-	1	1	1	1
Warungkiara	-	-	2	2	2	2
Bantargadung	-	-	1	1	1	1
Jampang Tengah	-	-	3	3	3	3
Purabaya	-	-	3	3	3	3
Cikembar	1	1	9	10	10	11
Nyalindung	-	-	3	3	3	3

Lanjutan Tabel/*Continued Table* 4.1.1

Kecamatan Subdistrict	Sekolah/Schools					
	Negeri/Public		Swasta/Private		Jumlah/Total	
	2021/2022	2022/2023	2021/2022	2022/2023	2021/2022	2022/2023
(1)	(2)	(3)	(4)	(5)	(6)	(7)
Gegerbitung	-	-	3	3	3	3
Sukaraja	-	-	17	17	17	17
Kebonpedes	-	-	5	5	5	5
Cireunghas	-	-	5	5	5	5
Sukalarang	-	-	9	9	9	9
Sukabumi	-	-	7	7	7	7
Kadudampit	-	-	4	4	4	4
Cisaat	-	-	18	18	18	18
Gununggruh	-	-	11	11	11	11
Cibadak	-	-	17	17	17	17
Cicantayan	-	-	15	15	15	15
Caringin	-	-	8	8	8	8
Nagrak	-	-	11	11	11	11
Ciambar	-	-	1	2	1	2
Cicurug	-	-	19	19	19	19
Cidahu	-	-	7	7	7	7
Parakansalak	-	-	7	7	7	7
Parungkuda	-	-	13	13	13	13
Bojonggintang	-	-	2	2	2	2
Kalapanunggal	-	-	3	3	3	3
Cikidang	-	-	5	5	5	5
Cisolok	-	-	1	1	1	1
Cikakak	-	-	5	5	5	5
Kabandungan	-	-	3	3	3	3
Sukabumi	3	3	291	294	294	297

Lanjutan Tabel/Continued Table 4.1.1

Kecamatan Subdistrict	Guru ¹ /Teachers ¹					
	Negeri/Public		Swasta/Private		Jumlah/Total	
	2021/2022	2022/2023	2021/2022	2022/2023	2021/2022	2022/2023
(1)	(8)	(9)	(10)	(11)	(12)	(13)
Ciemas	-	-	20	28	20	28
Ciracap	-	-	58	56	58	56
Waluran	-	-	10	14	10	14
Surade	-	-	37	36	37	36
Cibitung	-	-	11	13	11	13
Jampang Kulon	6	7	25	26	31	33
Cimanggu	-	-	7	7	7	7
Kalibunder	-	-	10	9	10	9
Tegalbuleud	-	-	4	4	4	4
Cidolog	-	-	4	4	4	4
Sagaranten	-	-	9	10	9	10
Cidadap	-	-	5	5	5	5
Curugkembar	-	-	2	2	2	2
Pabuaran	-	-	6	6	6	6
Lengkong	-	-	9	9	9	9
Palabuhanratu	11	9	39	40	50	49
Simpenan	-	-	4	4	4	4
Warungkiara	-	-	7	7	7	7
Bantargadung	-	-	4	4	4	4
Jampang Tengah	-	-	10	9	10	9
Purabaya	-	-	11	15	11	15
Cikembar	5	6	40	49	45	55
Nyalindung	-	-	9	9	9	9

Lanjutan Tabel/*Continued Table 4.1.1*

Kecamatan Subdistrict	Guru ¹ /Teachers ¹					
	Negeri/Public		Swasta/Private		Jumlah/Total	
	2021/2022	2022/2023	2021/2022	2022/2023	2021/2022	2022/2023
(1)	(8)	(9)	(10)	(11)	(12)	(13)
Gegerbitung	-	-	12	13	12	13
Sukaraja	-	-	58	65	58	65
Kebonpedes	-	-	17	19	17	19
Cireunghas	-	-	18	20	18	20
Sukalarang	-	-	21	30	21	30
Sukabumi	-	-	24	25	24	25
Kadudampit	-	-	14	15	14	15
Cisaat	-	-	82	85	82	85
Gununggruh	-	-	36	37	36	37
Cibadak	-	-	64	65	64	65
Cicantayan	-	-	54	58	54	58
Caringin	-	-	23	37	23	37
Nagrak	-	-	49	52	49	52
Ciambar	-	-	3	6	3	6
Cicurug	-	-	81	93	81	93
Cidahu	-	-	34	32	34	32
Parakansalak	-	-	28	29	28	29
Parungkuda	-	-	49	49	49	49
Bojonggenteng	-	-	7	7	7	7
Kalapanunggal	-	-	7	8	7	8
Cikidang	-	-	13	20	13	20
Cisolok	-	-	5	6	5	6
Cikakak	-	-	20	19	20	19
Kabandungan	-	-	7	10	7	10
Sukabumi	22	22	1 067	1 166	1 089	1 188

Lanjutan Tabel/Continued Table 4.1.1

Kecamatan Subdistrict	Murid/Pupils					
	Negeri/Public		Swasta/Private		Jumlah/Total	
	2021/2022	2022/2023	2021/2022	2022/2023	2021/2022	2022/2023
(1)	(14)	(15)	(16)	(17)	(18)	(19)
Ciemas	-	-	281	279	281	279
Ciracap	-	-	821	841	821	841
Waluran	-	-	82	73	82	73
Surade	-	-	438	431	438	431
Cibitung	-	-	113	108	113	108
Jampang Kulon	51	46	264	273	315	319
Cimanggu	-	-	52	54	52	54
Kalibunder	-	-	84	115	84	115
Tegalbuleud	-	-	59	55	59	55
Cidolog	-	-	30	34	30	34
Sagaranten	-	-	104	107	104	107
Cidadap	-	-	15	31	15	31
Curugkembar	-	-	29	36	29	36
Pabuaran	-	-	70	64	70	64
Lengkong	-	-	78	98	78	98
Palabuhanratu	62	77	412	449	474	526
Simpenan	-	-	27	44	27	44
Warungkiara	-	-	40	53	40	53
Bantargadung	-	-	20	25	20	25
Jampang Tengah	-	-	78	76	78	76
Purabaya	-	-	147	158	147	158
Cikembar	43	40	411	529	454	569
Nyalindung	-	-	94	68	94	68

Lanjutan Tabel/Continued Table 4.1.1

Kecamatan Subdistrict	Murid/Pupils					
	Negeri/Public		Swasta/Private		Jumlah/Total	
	2021/2022	2022/2023	2021/2022	2022/2023	2021/2022	2022/2023
(1)	(14)	(15)	(16)	(17)	(18)	(19)
Gegerbitung	-	-	133	156	133	156
Sukaraja	-	-	539	584	539	584
Kebonpedes	-	-	167	176	167	176
Cireunghas	-	-	196	206	196	206
Sukalarang	-	-	239	253	239	253
Sukabumi	-	-	248	251	248	251
Kadudampit	-	-	153	154	153	154
Cisaat	-	-	773	881	773	881
Gununggoruh	-	-	427	489	427	489
Cibadak	-	-	696	719	696	719
Cicantayan	-	-	504	478	504	478
Caringin	-	-	236	274	236	274
Nagrak	-	-	553	577	553	577
Ciambar	-	-	46	94	46	94
Cicurug	-	-	675	741	675	741
Cidahu	-	-	220	273	220	273
Parakansalak	-	-	323	340	323	340
Parungkuda	-	-	507	579	507	579
Bojonggenteng	-	-	65	82	65	82
Kalapanunggal	-	-	102	98	102	98
Cikidang	-	-	231	261	231	261
Cisolok	-	-	39	51	39	51
Cikakak	-	-	225	225	225	225
Kabandungan	-	-	80	86	80	86
Sukabumi	156	163	11 126	12 029	11 282	12 192

Catatan/Note: ¹ Jumlah guru termasuk kepala sekolah dan guru/The total of teachers including headmaster and teacher
 Sumber/Source: Kementerian Pendidikan, Kebudayaan, Riset, dan Teknologi, Data Semester Ganjil/Ministry of Education, Culture, Research, and Technology, Odd semester report data

Tabel
Table 4.1.2

**Jumlah Sekolah, Guru, dan Murid Raudatul Athfal (RA)
di Bawah Kementerian Agama Menurut Kecamatan di
Kabupaten Sukabumi, 2021/2022 dan 2022/2023**
*Number of Schools, Teachers, and Pupils in Raudatul Athfal
(RA) Under The Ministry of Religious Affairs by Subdistrict in
Sukabumi Regency, 2021/2022 and 2022/2023*

Kecamatan Subdistrict	Sekolah/Schools		Guru/Teachers		Murid/Pupils	
	2021/2022	2022/2023	2021/2022	2022/2023	2021/2022	2022/2023
(1)	(2)	(3)	(4)	(5)	(6)	(7)
Ciemas	6	6	17	17	288	277
Ciracap	5	5	16	16	193	207
Waluran	-	-	-	-	-	-
Surade	5	5	25	22	210	234
Cibitung	-	-	-	-	-	-
Jampang Kulon	5	5	21	21	165	190
Cimanggu	1	1	4	3	32	36
Kalibunder	1	1	5	5	48	50
Tegalbuleud	2	2	5	5	74	72
Cidolog	3	3	13	14	107	110
Sagaranten	4	4	19	20	115	82
Cidadap	1	1	2	2	19	18
Curugkembar	1	1	3	5	25	60
Pabuaran	1	1	2	2	17	11
Lengkong	3	3	8	8	108	81
Palabuhanratu	13	13	64	77	752	721
Simpenan	7	7	30	31	274	259
Warungkiara	5	5	22	23	176	187
Bantargadung	3	3	9	15	104	104
Jampang Tengah	8	8	31	33	364	407
Purabaya	3	3	13	13	124	134
Cikembar	14	15	49	59	424	455
Nyalindung	9	9	45	47	349	361

Lanjutan Tabel/*Continued Table* 4.1.2

Kecamatan Subdistrict	Sekolah/Schools		Guru/Teachers		Murid/Pupils	
	2021/2022	2022/2023	2021/2022	2022/2023	2021/2022	2022/2023
(1)	(2)	(3)	(4)	(5)	(6)	(7)
Gegerbitung	4	4	14	14	129	137
Sukaraja	10	10	39	40	319	366
Kebonpedes	1	1	2	2	33	76
Cireunghas	1	1	4	4	93	93
Sukalarang	5	5	14	17	173	183
Sukabumi	4	4	14	15	161	159
Kadudampit	11	12	43	50	555	603
Cisaat	21	21	79	86	854	916
Gununggruh	2	2	9	7	86	97
Cibadak	16	16	62	66	562	672
Cicantayan	12	12	40	42	329	380
Caringin	7	7	28	33	319	325
Nagrak	7	7	22	30	251	253
Ciambar	3	4	8	18	59	160
Cicurug	22	22	92	96	819	878
Cidahu	7	7	23	25	265	324
Parakansalak	8	8	26	27	198	248
Parungkuda	7	7	41	38	394	457
Bojonggeng	9	9	41	41	402	517
Kalapanunggal	7	7	27	28	245	303
Cikidang	3	3	5	10	78	185
Cisolok	3	3	13	12	87	87
Cikakak	4	4	16	16	156	167
Kabandungan	2	2	9	9	91	111
Sukabumi	276	279	1 074	1 164	10 626	11 753

Catatan/Note: Seluruh Raudatul Athfal (RA) berstatus swasta/*All Raudatul Athfal (RA) are private*

Sumber/Source: Kementerian Agama, EMIS, Data Semester Ganjil/*Ministry of Religious Affairs, EMIS, Odd semester report data*

Tabel
Table 4.1.3

Jumlah Sekolah, Guru, dan Murid Sekolah Dasar (SD) di Bawah Kementerian Pendidikan, Kebudayaan, Riset, dan Teknologi Menurut Kecamatan di Kabupaten Sukabumi, 2021/2022 dan 2022/2023
Number of Schools, Teachers, and Pupils in Elementary Schools Under The Ministry of Education, Culture, Research, and Technology by Subdistrict in Sukabumi Regency, 2021/2022 dan 2022/2023

Kecamatan Subdistrict	Sekolah/Schools					
	Negeri/Public		Swasta/Private		Jumlah/Total	
	2021/2022	2022/2023	2021/2022	2022/2023	2021/2022	2022/2023
(1)	(2)	(3)	(4)	(5)	(6)	(7)
Ciomas	35	35	-	-	35	35
Ciracap	30	30	-	-	30	30
Waluran	16	16	-	-	16	16
Surade	43	43	1	1	44	44
Cibitung	19	19	-	-	19	19
Jampang Kulon	29	29	1	1	30	30
Cimanggu	12	12	-	-	12	12
Kalibunder	25	25	-	-	25	25
Tegalbuleud	25	25	-	-	25	25
Cidolog	9	9	-	-	9	9
Sagaranten	27	27	-	-	27	27
Cidadap	12	12	-	-	12	12
Curugkembar	17	17	-	-	17	17
Pabuaran	23	23	-	-	23	23
Lengkong	19	19	1	1	20	20
Palabuhanratu	32	32	7	8	39	40
Simpenan	34	34	1	1	35	35
Warungkiara	27	27	1	1	28	28
Bantargadung	28	28	-	-	28	28
Jampang Tengah	43	43	1	1	44	44
Purabaya	23	23	-	1	23	24
Cikembar	39	39	4	4	43	43
Nyalindung	29	29	1	1	30	30

Lanjutan Tabel/*Continued Table* 4.1.3

Kecamatan Subdistrict	Sekolah/Schools					
	Negeri/Public		Swasta/Private		Jumlah/Total	
	2021/2022	2022/2023	2021/2022	2022/2023	2021/2022	2022/2023
(1)	(2)	(3)	(4)	(5)	(6)	(7)
Gegerbitung	25	25	1	1	26	26
Sukaraja	24	24	4	4	28	28
Kebonpedes	11	11	1	1	12	12
Cireunghas	13	13	1	1	14	14
Sukalarang	13	13	2	4	15	17
Sukabumi	16	16	-	-	16	16
Kadudampit	16	16	2	2	18	18
Cisaat	38	38	4	4	42	42
Gununggruh	20	20	1	1	21	21
Cibadak	42	42	6	6	48	48
Cicantayan	20	20	1	1	21	21
Caringin	19	19	2	2	21	21
Nagrak	36	36	1	1	37	37
Ciambar	17	17	-	-	17	17
Cicurug	33	33	10	10	43	43
Cidahu	22	22	3	3	25	25
Parakansalak	15	13	-	-	15	13
Parungkuda	20	20	1	1	21	21
Bojonggenteng	12	12	-	2	12	14
Kalapanunggal	21	21	1	1	22	22
Cikidang	36	36	1	3	37	39
Cisolok	41	41	2	2	43	43
Cikakak	22	22	-	-	22	22
Kabandungan	23	23	-	-	23	23
Sukabumi	1 151	1 149	62	70	1 213	1 219

Lanjutan Tabel/Continued Table 4.1.3

Kecamatan Subdistrict	Guru ¹ /Teachers ¹					
	Negeri/Public		Swasta/Private		Jumlah/Total	
	2021/2022	2022/2023	2021/2022	2022/2023	2021/2022	2022/2023
(1)	(8)	(9)	(10)	(11)	(12)	(13)
Ciemas	197	209	-	-	197	209
Ciracap	244	240	-	-	244	240
Waluran	118	126	-	-	118	126
Surade	349	366	16	16	365	382
Cibitung	129	138	-	-	129	138
Jampang Kulon	255	252	14	12	269	264
Cimanggu	100	98	-	-	100	98
Kalibunder	157	160	-	-	157	160
Tegalbuleud	153	156	-	-	153	156
Cidolog	68	67	-	-	68	67
Sagaranten	170	180	-	-	170	180
Cidadap	75	78	-	-	75	78
Curugkembar	87	104	-	-	87	104
Pabuaran	173	171	-	-	173	171
Lengkong	115	132	6	7	121	139
Palabuhanratu	332	349	62	79	394	428
Simpenan	220	216	4	4	224	220
Warungkiara	189	206	8	7	197	213
Bantargadung	148	150	-	-	148	150
Jampang Tengah	287	301	6	7	293	308
Purabaya	159	168	-	4	159	172
Cikembar	346	357	30	35	376	392
Nyalindung	193	203	10	12	203	215

Lanjutan Tabel/*Continued Table* 4.1.3

Kecamatan Subdistrict	Guru ¹ /Teachers ¹					
	Negeri/Public		Swasta/Private		Jumlah/Total	
	2021/2022	2022/2023	2021/2022	2022/2023	2021/2022	2022/2023
(1)	(8)	(9)	(10)	(11)	(12)	(13)
Gegerbitung	172	167	5	9	177	176
Sukaraja	249	279	35	37	284	316
Kebonpedes	110	114	15	14	125	128
Cireunghas	95	96	7	8	102	104
Sukalarang	142	139	17	37	159	176
Sukabumi	140	152	-	-	140	152
Kadudampit	132	146	11	12	143	158
Cisaat	337	351	138	137	475	488
Gununggruh	169	172	8	7	177	179
Cibadak	374	383	55	72	429	455
Cicantayan	165	169	1	4	166	173
Caringin	147	157	16	19	163	176
Nagrak	257	298	22	26	279	324
Ciambar	111	134	-	-	111	134
Cicurug	309	295	78	77	387	372
Cidahu	200	200	32	35	232	235
Parakansalak	119	127	-	-	119	127
Parungkuda	168	175	23	24	191	199
Bojonggenteng	93	92	-	17	93	109
Kalapanunggal	143	157	5	6	148	163
Cikidang	216	226	3	12	219	238
Cisolok	261	291	15	13	276	304
Cikakak	134	162	-	-	134	162
Kabandungan	151	161	-	-	151	161
Sukabumi	8 658	9 070	642	749	9 300	9 819

Lanjutan Tabel/Continued Table 4.1.3

Kecamatan Subdistrict	Murid/Pupils					
	Negeri/Public		Swasta/Private		Jumlah/Total	
	2021/2022	2022/2023	2021/2022	2022/2023	2021/2022	2022/2023
(1)	(14)	(15)	(16)	(17)	(18)	(19)
Ciemas	4 907	5 016	-	-	4 907	5 016
Ciracap	5 028	5 053	-	-	5 028	5 053
Waluran	2 532	2 623	-	-	2 532	2 623
Surade	6 359	6 524	373	298	6 732	6 822
Cibitung	2 236	2 324	-	-	2 236	2 324
Jampang Kulon	3 861	3 925	314	353	4 175	4 278
Cimanggu	2 377	2 399	-	-	2 377	2 399
Kalibunder	2 903	2 957	-	-	2 903	2 957
Tegalbuleud	3 106	3 182	-	-	3 106	3 182
Cidolog	1 098	1 106	-	-	1 098	1 106
Sagaranten	3 592	3 647	-	-	3 592	3 647
Cidadap	1 367	1 373	-	-	1 367	1 373
Curugkembar	1 934	1 952	-	-	1 934	1 952
Pabuaran	3 865	3 904	-	-	3 865	3 904
Lengkong	2 858	2 786	68	78	2 926	2 864
Palabuhanratu	9 073	9 082	1 198	1 356	10 271	10 438
Simpenan	5 276	5 334	93	112	5 369	5 446
Warungkiara	5 150	5 190	122	132	5 272	5 322
Bantargadung	3 983	3 949	-	-	3 983	3 949
Jampang Tengah	5 732	5 805	115	128	5 847	5 933
Purabaya	3 644	3 631	-	21	3 644	3 652
Cikembar	8 165	8 273	631	712	8 796	8 985
Nyalindung	4 407	4 427	216	259	4 623	4 686

Lanjutan Tabel/Continued Table 4.1.3

Kecamatan Subdistrict	Murid/Pupils					
	Negeri/Public		Swasta/Private		Jumlah/Total	
	2021/2022	2022/2023	2021/2022	2022/2023	2021/2022	2022/2023
(1)	(14)	(15)	(16)	(17)	(18)	(19)
Gegerbitung	3 633	3 707	151	184	3 784	3 891
Sukaraja	7 322	7 386	717	768	8 039	8 154
Kebonpedes	2 234	2 280	289	283	2 523	2 563
Cireunghas	2 288	2 332	202	208	2 490	2 540
Sukalarang	4 898	4 750	301	489	5 199	5 239
Sukabumi	3 111	3 114	-	-	3 111	3 114
Kadudampit	3 411	3 377	210	252	3 621	3 629
Cisaat	8 523	8 467	1 720	1 714	10 243	10 181
Gununggruh	4 601	4 653	148	184	4 749	4 837
Cibadak	10 899	10 842	1 245	1 169	12 144	12 011
Cicantayan	4 247	4 265	14	38	4 261	4 303
Caringin	3 729	3 585	222	241	3 951	3 826
Nagrak	8 397	8 414	507	521	8 904	8 935
Ciambar	4 271	4 353	-	-	4 271	4 353
Cicurug	10 391	10 195	1 666	1 673	12 057	11 868
Cidahu	6 278	6 439	717	742	6 995	7 181
Parakansalak	3 636	3 673	-	-	3 636	3 673
Parungkuda	6 523	6 609	540	534	7 063	7 143
Bojonggenteng	3 010	3 012	-	149	3 010	3 161
Kalapanunggal	4 353	4 366	101	88	4 454	4 454
Cikidang	7 103	7 166	63	261	7 166	7 427
Cisolok	6 739	6 845	357	399	7 096	7 244
Cikakak	3 098	3 137	-	-	3 098	3 137
Kabandungan	4 902	4 934	-	-	4 902	4 934
Sukabumi	221 050	222 363	12 300	13 346	233 350	235 709

Catatan/Note: ¹ Jumlah guru termasuk kepala sekolah dan guru/The total of teachers including headmaster and teacher
 Sumber/Source: Kementerian Pendidikan, Kebudayaan, Riset, dan Teknologi, Sistem Data Pokok Pendidikan, data semester ganjil/
 Ministry of Education, Culture, Research, and Technology, Basic Education Data System, odd semester

Tabel
Table 4.1.4

Jumlah Sekolah, Guru, dan Murid Madrasah Ibtidaiyah (MI) di Bawah Kementerian Agama Menurut Kecamatan di Kabupaten Sukabumi, 2021/2022 dan 2022/2023
Number of Schools, Teachers, and Pupils in Madrasah Ibtidaiyah (MI) Under The Ministry of Religious Affairs by Subdistrict in Sukabumi Regency, 2021/2022 and 2022/2023

Kecamatan Subdistrict	Sekolah/Schools					
	Negeri/Public		Swasta/Private		Jumlah/Total	
	2021/2022	2022/2023	2021/2022	2022/2023	2021/2022	2022/2023
(1)	(2)	(3)	(4)	(5)	(6)	(7)
Ciemas	-	-	10	10	10	10
Ciracap	-	-	7	7	7	7
Waluran	-	-	5	5	5	5
Surade	1	1	10	10	11	11
Cibitung	-	-	5	5	5	5
Jampang Kulon	-	-	3	3	3	3
Cimanggu	-	-	6	6	6	6
Kalibunder	-	-	4	4	4	4
Tegalbuleud	-	-	9	9	9	9
Cidolog	-	-	4	4	4	4
Sagaranten	-	-	11	11	11	11
Cidadap	-	-	5	5	5	5
Curugkembar	-	-	8	8	8	8
Pabuaran	-	-	9	9	9	9
Lengkong	-	-	7	7	7	7
Palabuhanratu	1	1	13	14	14	15
Simpenan	-	-	7	7	7	7
Warungkiara	-	-	11	11	11	11
Bantargadung	-	-	4	4	4	4
Jampang Tengah	-	-	6	6	6	6
Purabaya	-	-	8	8	8	8
Cikembar	1	1	3	3	4	4
Nyalindung	-	-	5	5	5	5

Lanjutan Tabel/*Continued Table* 4.1.4

Kecamatan Subdistrict	Sekolah/Schools					
	Negeri/Public		Swasta/Private		Jumlah/Total	
	2021/2022	2022/2023	2021/2022	2022/2023	2021/2022	2022/2023
(1)	(2)	(3)	(4)	(5)	(6)	(7)
Gegerbitung	-	-	3	3	3	3
Sukaraja	-	-	8	8	8	8
Kebonpedes	-	-	3	3	3	3
Cireunghas	-	-	6	6	6	6
Sukalarang	-	-	2	2	2	2
Sukabumi	-	-	5	5	5	5
Kadudampit	-	-	12	12	12	12
Cisaat	-	-	15	15	15	15
Gununggruh	-	-	3	3	3	3
Cibadak	-	-	9	9	9	9
Cicantayan	1	1	9	9	10	10
Caringin	-	-	10	10	10	10
Nagrak	-	-	6	6	6	6
Ciambar	-	-	5	5	5	5
Cicurug	-	-	16	16	16	16
Cidahu	-	-	9	9	9	9
Parakansalak	-	-	10	10	10	10
Parungkuda	1	1	8	8	9	9
Bojonggeng	-	-	8	8	8	8
Kalapanunggal	-	-	6	6	6	6
Cikidang	-	-	5	5	5	5
Cisolok	-	-	7	7	7	7
Cikakak	-	-	13	13	13	13
Kabandungan	-	-	4	4	4	4
Sukabumi	5	5	342	343	347	348

Lanjutan Tabel/Continued Table 4.1.4

Kecamatan Subdistrict	Guru ¹ /Teachers ¹					
	Negeri/Public		Swasta/Private		Jumlah/Total	
	2021/2022	2022/2023	2021/2022	2022/2023	2021/2022	2022/2023
(1)	(8)	(9)	(10)	(11)	(12)	(13)
Ciomas	-	-	64	68	64	68
Ciracap	-	-	50	56	50	56
Waluran	-	-	38	44	38	44
Surade	36	36	90	93	126	129
Cibitung	-	-	35	38	35	38
Jampang Kulon	-	-	32	37	32	37
Cimanggu	-	-	45	47	45	47
Kalibunder	-	-	30	26	30	26
Tegalbuleud	-	-	55	55	55	55
Cidolog	-	-	22	25	22	25
Sagaranten	-	-	76	78	76	78
Cidadap	-	-	39	33	39	33
Curugkembar	-	-	54	56	54	56
Pabuaran	-	-	52	56	52	56
Lengkong	-	-	49	54	49	54
Palabuhanratu	16	15	112	123	128	138
Simpanan	-	-	54	51	54	51
Warungkiara	-	-	76	82	76	82
Bantargadung	-	-	29	29	29	29
Jampang Tengah	-	-	44	47	44	47
Purabaya	-	-	62	66	62	66
Cikembar	23	23	24	27	47	50
Nyalindung	-	-	37	38	37	38

Lanjutan Tabel/*Continued Table* 4.1.4

Kecamatan Subdistrict	Guru ¹ /Teachers ¹					
	Negeri/Public		Swasta/Private		Jumlah/Total	
	2021/2022	2022/2023	2021/2022	2022/2023	2021/2022	2022/2023
(1)	(8)	(9)	(10)	(11)	(12)	(13)
Gegerbitung	-	-	21	21	21	21
Sukaraja	-	-	77	79	77	79
Kebonpedes	-	-	23	23	23	23
Cireunghas	-	-	52	54	52	54
Sukalarang	-	-	18	22	18	22
Sukabumi	-	-	65	73	65	73
Kadudampit	-	-	110	121	110	121
Cisaat	-	-	189	197	189	197
Gununggruh	-	-	29	30	29	30
Cibadak	-	-	75	79	75	79
Cicantayan	14	14	73	75	87	89
Caringin	-	-	75	79	75	79
Nagrak	-	-	48	52	48	52
Ciambar	-	-	35	39	35	39
Cicurug	-	-	157	167	157	167
Cidahu	-	-	77	79	77	79
Parakansalak	-	-	91	93	91	93
Parungkuda	28	30	83	92	111	122
Bojonggenteng	-	-	87	93	87	93
Kalapanunggal	-	-	69	72	69	72
Cikidang	-	-	35	36	35	36
Cisolok	-	-	59	65	59	65
Cikakak	-	-	113	114	113	114
Kabandungan	-	-	23	32	23	32
Sukabumi	117	118	2 853	3 016	2 970	3 134

Lanjutan Tabel/Continued Table 4.1.4

Kecamatan Subdistrict	Murid/Pupils					
	Negeri/Public		Swasta/Private		Jumlah/Total	
	2021/2022	2022/2023	2021/2022	2022/2023	2021/2022	2022/2023
(1)	(14)	(15)	(16)	(17)	(18)	(19)
Ciemas	-	-	855	845	855	845
Ciracap	-	-	849	834	849	834
Waluran	-	-	583	636	583	636
Surade	732	771	1 246	1 249	1 978	2 020
Cibitung	-	-	661	681	661	681
Jampang Kulon	-	-	456	503	456	503
Cimanggu	-	-	619	599	619	599
Kalibunder	-	-	320	321	320	321
Tegalbuleud	-	-	803	832	803	832
Cidolog	-	-	340	361	340	361
Sagaranten	-	-	1 331	1 356	1 331	1 356
Cidadap	-	-	522	423	522	423
Curugkembar	-	-	869	936	869	936
Pabuaran	-	-	767	773	767	773
Lengkong	-	-	779	814	779	814
Palabuhanratu	274	261	2 896	3 076	3 170	3 337
Simpenan	-	-	830	812	830	812
Warungkiara	-	-	1 630	1 659	1 630	1 659
Bantargadung	-	-	529	517	529	517
Jampang Tengah	-	-	708	703	708	703
Purabaya	-	-	915	934	915	934
Cikembar	650	728	406	426	1 056	1 154
Nyalindung	-	-	410	410	410	410

Lanjutan Tabel/*Continued Table* 4.1.4

Kecamatan Subdistrict	Murid/Pupils					
	Negeri/ <i>Public</i>		Swasta/ <i>Private</i>		Jumlah/ <i>Total</i>	
	2021/2022	2022/2023	2021/2022	2022/2023	2021/2022	2022/2023
(1)	(14)	(15)	(16)	(17)	(18)	(19)
Gegerbitung	-	-	329	320	329	320
Sukaraja	-	-	1 677	1 707	1 677	1 707
Kebonpedes	-	-	737	784	737	784
Cireunghas	-	-	1 192	1 239	1 192	1 239
Sukalarang	-	-	290	272	290	272
Sukabumi	-	-	1 607	1 657	1 607	1 657
Kadudampit	-	-	2 421	2 444	2 421	2 444
Cisaat	-	-	4 919	4 948	4 919	4 948
Gunungguruh	-	-	716	746	716	746
Cibadak	-	-	1 461	1 431	1 461	1 431
Cicantayan	227	238	1 573	1 596	1 800	1 834
Caringin	-	-	1 309	1 346	1 309	1 346
Nagrak	-	-	660	674	660	674
Ciambar	-	-	579	619	579	619
Cicurug	-	-	3 389	3 474	3 389	3 474
Cidahu	-	-	1 769	1 852	1 769	1 852
Parakansalak	-	-	1 418	1 460	1 418	1 460
Parungkuda	681	694	2 031	2 141	2 712	2 835
Bojonggenteng	-	-	1 914	1 950	1 914	1 950
Kalapanunggal	-	-	1 258	1 292	1 258	1 292
Cikidang	-	-	630	616	630	616
Cisolok	-	-	976	1 036	976	1 036
Cikakak	-	-	2 015	2 036	2 015	2 036
Kabandungan	-	-	520	556	520	556
Sukabumi	2 564	2 692	54 714	55 896	57 278	58 588

Catatan/*Note*:Sumber/*Source*: Kementerian Agama, EMIS, Data Semester Ganjil/*Ministry of Religious Affairs, EMIS, Odd semester report data*

Tabel
Table 4.1.5

Jumlah Sekolah, Guru, dan Murid Sekolah Menengah Pertama (SMP) di Bawah Kementerian Pendidikan, Kebudayaan, Riset, dan Teknologi Menurut Kecamatan di Kabupaten Sukabumi, 2021/2022 dan 2022/2023
Number of Schools, Teachers, and Pupils in Junior High Schools Under The Ministry of Education, Culture, Research, and Technology by Subdistrict in Sukabumi Regency, 2021/2022 dan 2022/2023

Kecamatan Subdistrict	Sekolah/Schools					
	Negeri/Public		Swasta/Private		Jumlah/Total	
	2021/2022	2022/2023	2021/2022	2022/2023	2021/2022	2022/2023
(1)	(2)	(3)	(4)	(5)	(6)	(7)
Ciomas	8	8	2	1	10	9
Ciracap	7	7	1	1	8	8
Waluran	3	3	-	-	3	3
Surade	9	9	1	1	10	10
Cibitung	5	5	-	-	5	5
Jampang Kulon	8	8	2	2	10	10
Cimanggu	3	3	-	-	3	3
Kalibunder	6	6	-	-	6	6
Tegalbuleud	4	4	1	1	5	5
Cidolog	2	2	1	1	3	3
Sagaranten	5	5	1	1	6	6
Cidadap	4	4	-	-	4	4
Curugkembar	4	4	-	-	4	4
Pabuaran	4	4	1	1	5	5
Lengkong	3	3	3	3	6	6
Palabuhanratu	3	3	11	11	14	14
Simpenan	6	6	1	1	7	7
Warungkiara	4	4	3	3	7	7
Bantargadung	2	2	4	5	6	7
Jampang Tengah	5	5	2	2	7	7
Purabaya	4	4	1	1	5	5
Cikembar	6	6	5	5	11	11
Nyalindung	3	3	2	2	5	5

Lanjutan Tabel/*Continued Table* 4.1.5

Kecamatan Subdistrict	Sekolah/Schools					
	Negeri/Public		Swasta/Private		Jumlah/Total	
	2021/2022	2022/2023	2021/2022	2022/2023	2021/2022	2022/2023
(1)	(2)	(3)	(4)	(5)	(6)	(7)
Gegerbitung	5	5	2	2	7	7
Sukaraja	2	2	9	9	11	11
Kebonpedes	1	1	2	2	3	3
Cireunghas	1	1	5	5	6	6
Sukalarang	2	2	5	5	7	7
Sukabumi	1	1	5	5	6	6
Kadudampit	2	2	4	4	6	6
Cisaat	2	2	10	10	12	12
Gunungguruh	2	2	4	4	6	6
Cibadak	4	4	15	15	19	19
Cicantayan	1	1	7	7	8	8
Caringin	1	1	6	6	7	7
Nagrak	2	2	10	10	12	12
Ciambar	1	1	4	4	5	5
Cicurug	3	3	11	11	14	14
Cidahu	2	2	4	4	6	6
Parakansalak	1	1	8	8	9	9
Parungkuda	2	2	8	8	10	10
Bojonggenteng	2	2	6	6	8	8
Kalapanunggal	2	2	3	4	5	6
Cikidang	3	3	6	7	9	10
Cisolok	6	6	11	11	17	17
Cikakak	4	4	2	2	6	6
Kabandungan	2	2	5	6	7	8
Sukabumi	162	162	194	197	356	359

Lanjutan Tabel/Continued Table 4.1.5

Kecamatan Subdistrict	Guru ¹ /Teachers ¹					
	Negeri/Public		Swasta/Private		Jumlah/Total	
	2021/2022	2022/2023	2021/2022	2022/2023	2021/2022	2022/2023
(1)	(8)	(9)	(10)	(11)	(12)	(13)
Ciemas	83	88	12	5	95	93
Ciracap	99	101	5	8	104	109
Waluran	29	31	-	-	29	31
Surade	143	142	6	5	149	147
Cibitung	58	55	-	-	58	55
Jampang Kulon	97	98	30	32	127	130
Cimanggu	37	34	-	-	37	34
Kalibunder	51	65	-	-	51	65
Tegalbuleud	57	51	5	5	62	56
Cidolog	20	20	7	8	27	28
Sagaranten	51	61	5	5	56	66
Cidadap	30	35	-	-	30	35
Curugkembar	41	40	-	-	41	40
Pabuaran	46	48	4	3	50	51
Lengkong	39	43	22	24	61	67
Palabuhanratu	96	86	96	89	192	175
Simpenan	72	87	14	15	86	102
Warungkiara	87	87	11	16	98	103
Bantargadung	35	32	23	28	58	60
Jampang Tengah	81	80	12	13	93	93
Purabaya	48	56	13	13	61	69
Cikembar	115	122	39	40	154	162
Nyalindung	59	51	13	12	72	63

Lanjutan Tabel/*Continued Table* 4.1.5

Kecamatan Subdistrict	Guru ¹ /Teachers ¹					
	Negeri/Public		Swasta/Private		Jumlah/Total	
	2021/2022	2022/2023	2021/2022	2022/2023	2021/2022	2022/2023
(1)	(8)	(9)	(10)	(11)	(12)	(13)
Gegerbitung	56	58	11	12	67	70
Sukaraja	83	88	60	68	143	156
Kebonpedes	28	26	17	16	45	42
Cireunghas	23	23	44	38	67	61
Sukalarang	52	55	47	42	99	97
Sukabumi	16	17	44	48	60	65
Kadudampit	56	51	83	72	139	123
Cisaat	63	61	138	139	201	200
Gununggruh	54	56	38	40	92	96
Cibadak	131	124	148	164	279	288
Cicantayan	26	23	47	47	73	70
Caringin	16	16	55	51	71	67
Nagrak	57	57	101	97	158	154
Ciambar	10	12	34	37	44	49
Cicurug	115	128	100	95	215	223
Cidahu	55	57	52	53	107	110
Parakansalak	17	20	87	85	104	105
Parungkuda	43	41	83	85	126	126
Bojonggenteng	25	30	64	59	89	89
Kalapanunggal	31	30	36	36	67	66
Cikidang	61	61	38	43	99	104
Cisolok	69	80	92	90	161	170
Cikakak	45	47	13	12	58	59
Kabandungan	36	34	31	39	67	73
Sukabumi	2 642	2 708	1 780	1 789	4 422	4 497

Lanjutan Tabel/Continued Table 4.1.5

Kecamatan Subdistrict	Murid/Pupils					
	Negeri/Public		Swasta/Private		Jumlah/Total	
	2021/2022	2022/2023	2021/2022	2022/2023	2021/2022	2022/2023
(1)	(14)	(15)	(16)	(17)	(18)	(19)
Ciemas	1 289	1 206	120	36	1 409	1 242
Ciracap	1 735	1 611	84	99	1 819	1 710
Waluran	386	332	-	-	386	332
Surade	2 302	2 247	85	107	2 387	2 354
Cibitung	926	836	-	-	926	836
Jampang Kulon	1 517	1 477	438	509	1 955	1 986
Cimanggu	745	730	-	-	745	730
Kalibunder	756	747	-	-	756	747
Tegalbuleud	898	899	31	30	929	929
Cidolog	272	319	329	343	601	662
Sagaranten	1 054	1 028	38	45	1 092	1 073
Cidadap	420	397	-	-	420	397
Curugkembar	579	639	-	-	579	639
Pabuaran	964	835	133	127	1 097	962
Lengkong	720	750	269	329	989	1 079
Palabuhanratu	2 156	2 093	1 906	1 894	4 062	3 987
Simpanan	1 363	1 353	271	242	1 634	1 595
Warungkiara	2 019	2 007	380	337	2 399	2 344
Bantargadung	736	735	818	823	1 554	1 558
Jampang Tengah	1 747	1 743	145	133	1 892	1 876
Purabaya	908	853	167	152	1 075	1 005
Cikembar	2 484	2 505	668	590	3 152	3 095
Nyalindung	1 034	1 013	162	152	1 196	1 165

Lanjutan Tabel/*Continued Table* 4.1.5

Kecamatan Subdistrict	Murid/Pupils					
	Negeri/Public		Swasta/Private		Jumlah/Total	
	2021/2022	2022/2023	2021/2022	2022/2023	2021/2022	2022/2023
(1)	(14)	(15)	(16)	(17)	(18)	(19)
Gegerbitung	1 041	965	169	166	1 210	1 131
Sukaraja	1 994	2 015	1 214	1 372	3 208	3 387
Kebonpedes	532	498	132	135	664	633
Cireunghas	479	455	918	890	1 397	1 345
Sukalarang	1 176	1 198	632	622	1 808	1 820
Sukabumi	240	192	717	706	957	898
Kadudampit	1 149	1 181	1 732	1 642	2 881	2 823
Cisaat	1 311	1 292	1 905	1 786	3 216	3 078
Gununggruh	1 188	1 245	476	389	1 664	1 634
Cibadak	2 617	2 604	2 560	2 494	5 177	5 098
Cicantayan	584	593	771	746	1 355	1 339
Caringin	327	322	836	861	1 163	1 183
Nagrak	1 547	1 492	1 584	1 489	3 131	2 981
Ciambar	270	240	1 265	1 178	1 535	1 418
Cicurug	2 491	2 470	1 349	1 312	3 840	3 782
Cidahu	1 118	1 118	1 400	1 385	2 518	2 503
Parakansalak	360	365	1 427	1 435	1 787	1 800
Parungkuda	1 018	1 060	1 566	1 480	2 584	2 540
Bojonggrenteng	649	638	1 236	1 246	1 885	1 884
Kalapanunggal	643	610	833	855	1 476	1 465
Cikidang	1 497	1 414	1 277	1 141	2 774	2 555
Cisolok	1 554	1 542	1 700	1 551	3 254	3 093
Cikakak	1 064	1 077	328	306	1 392	1 383
Kabandungan	906	747	724	660	1 630	1 407
Sukabumi	52 765	51 688	32 795	31 795	85 560	83 483

Catatan/Note: ¹ Jumlah guru termasuk kepala sekolah dan guru/*The total of teachers including headmaster and teacher*
 Sumber/Source: Kementerian Pendidikan, Kebudayaan, Riset, dan Teknologi, Sistem Data Pokok Pendidikan, data semester ganjil/
 Ministry of Education, Culture, Research, and Technology, Basic Education Data System, odd semester

Tabel
Table 4.1.6**Jumlah Sekolah, Guru, dan Murid Madrasah Tsanawiyah (MTs) di Bawah Kementerian Agama Menurut Kecamatan di Kabupaten Sukabumi, 2021/2022 dan 2022/2023**
Number of Schools, Teachers, and Pupils in Madrasah Tsanawiyah (MTs) Under The Ministry of Religious Affairs by Subdistrict in Sukabumi Regency, 2021/2022 and 2022/2023

Kecamatan Subdistrict	Sekolah/Schools					
	Negeri/Public		Swasta/Private		Jumlah/Total	
	2021/2022	2022/2023	2021/2022	2022/2023	2021/2022	2022/2023
(1)	(2)	(3)	(4)	(5)	(6)	(7)
Ciemas	-	-	10	10	10	10
Ciracap	-	-	2	2	2	2
Waluran	1	1	4	4	5	5
Surade	1	1	7	7	8	8
Cibitung	-	-	2	2	2	2
Jampang Kulon	-	-	6	6	6	6
Cimanggu	-	-	5	5	5	5
Kalibunder	-	-	4	4	4	4
Tegalbuleud	-	-	4	4	4	4
Cidolog	-	-	3	3	3	3
Sagaranten	1	1	6	6	7	7
Cidadap	-	-	2	2	2	2
Curugkembar	-	-	5	5	5	5
Pabuaran	-	-	9	9	9	9
Lengkong	-	-	6	6	6	6
Palabuhanratu	-	-	12	12	12	12
Simpenan	-	-	5	5	5	5
Warungkiara	-	-	9	9	9	9
Bantargadung	-	-	5	5	5	5
Jampang Tengah	-	-	9	10	9	10
Purabaya	-	-	6	6	6	6
Cikembar	1	1	6	7	7	8
Nyalindung	-	-	6	6	6	6

Lanjutan Tabel/*Continued Table* 4.1.6

Kecamatan Subdistrict	Sekolah/Schools					
	Negeri/Public		Swasta/Private		Jumlah/Total	
	2021/2022	2022/2023	2021/2022	2022/2023	2021/2022	2022/2023
(1)	(2)	(3)	(4)	(5)	(6)	(7)
Gegerbitung	-	-	6	6	6	6
Sukaraja	-	-	5	5	5	5
Kebonpedes	-	-	2	2	2	2
Cireunghas	-	-	3	3	3	3
Sukalarang	-	-	6	6	6	6
Sukabumi	-	-	5	5	5	5
Kadudampit	-	-	9	9	9	9
Cisaat	-	-	18	18	18	18
Gunungguruh	-	-	7	7	7	7
Cibadak	-	-	11	11	11	11
Cicantayan	-	-	6	6	6	6
Caringin	-	-	11	11	11	11
Nagrak	-	-	11	11	11	11
Ciambar	-	-	3	3	3	3
Cicurug	-	-	12	12	12	12
Cidahu	-	-	6	6	6	6
Parakansalak	-	-	3	3	3	3
Parungkuda	-	-	7	7	7	7
Bojonggenteng	-	-	5	5	5	5
Kalapanunggal	-	-	6	6	6	6
Cikidang	-	-	5	5	5	5
Cisolok	-	-	6	6	6	6
Cikakak	-	-	6	6	6	6
Kabandungan	-	-	7	7	7	7
Sukabumi	4	4	299	301	303	305

Lanjutan Tabel/Continued Table 4.1.6

Kecamatan Subdistrict	Guru ¹ /Teachers ¹					
	Negeri/Public		Swasta/Private		Jumlah/Total	
	2021/2022	2022/2023	2021/2022	2022/2023	2021/2022	2022/2023
(1)	(8)	(9)	(10)	(11)	(12)	(13)
Ciemas	-	-	82	86	82	86
Ciracap	-	-	11	21	11	21
Waluran	29	27	39	41	68	68
Surade	58	62	65	66	123	128
Cibitung	-	-	28	28	28	28
Jampang Kulon	-	-	57	58	57	58
Cimanggu	-	-	48	53	48	53
Kalibunder	-	-	34	34	34	34
Tegalbuleud	-	-	37	37	37	37
Cidolog	-	-	29	31	29	31
Sagaranten	35	36	51	56	86	92
Cidadap	-	-	24	26	24	26
Curugkembar	-	-	63	62	63	62
Pabuaran	-	-	84	92	84	92
Lengkong	-	-	52	60	52	60
Palabuhanratu	-	-	174	182	174	182
Simpenan	-	-	52	58	52	58
Warungkiara	-	-	108	111	108	111
Bantargadung	-	-	49	57	49	57
Jampang Tengah	-	-	83	99	83	99
Purabaya	-	-	85	84	85	84
Cikembar	51	54	66	68	117	122
Nyalindung	-	-	78	88	78	88

Lanjutan Tabel/*Continued Table* 4.1.6

Kecamatan Subdistrict	Guru ¹ /Teachers ¹					
	Negeri/Public		Swasta/Private		Jumlah/Total	
	2021/2022	2022/2023	2021/2022	2022/2023	2021/2022	2022/2023
(1)	(8)	(9)	(10)	(11)	(12)	(13)
Gegerbitung	-	-	49	55	49	55
Sukaraja	-	-	80	82	80	82
Kebonpedes	-	-	30	31	30	31
Cireunghas	-	-	43	42	43	42
Sukalarang	-	-	45	46	45	46
Sukabumi	-	-	65	67	65	67
Kadudampit	-	-	113	120	113	120
Cisaat	-	-	327	343	327	343
Gunungguruh	-	-	89	83	89	83
Cibadak	-	-	105	113	105	113
Cicantayan	-	-	87	87	87	87
Caringin	-	-	133	139	133	139
Nagrak	-	-	135	138	135	138
Ciambar	-	-	25	26	25	26
Cicurug	-	-	194	199	194	199
Cidahu	-	-	85	77	85	77
Parakansalak	-	-	36	37	36	37
Parungkuda	-	-	96	102	96	102
Bojonggenteng	-	-	78	81	78	81
Kalapanunggal	-	-	84	89	84	89
Cikidang	-	-	60	61	60	61
Cisolok	-	-	45	52	45	52
Cikakak	-	-	67	76	67	76
Kabandungan	-	-	64	70	64	70
Sukabumi	173	179	3 534	3 714	3 707	3 893

Lanjutan Tabel/Continued Table 4.1.6

Kecamatan Subdistrict	Murid/Pupils					
	Negeri/Public		Swasta/Private		Jumlah/Total	
	2021/2022	2022/2023	2021/2022	2022/2023	2021/2022	2022/2023
(1)	(14)	(15)	(16)	(17)	(18)	(19)
Ciemas	-	-	768	722	768	722
Ciracap	-	-	241	232	241	232
Waluran	309	269	457	445	766	714
Surade	954	919	605	598	1 559	1 517
Cibitung	-	-	346	310	346	310
Jampang Kulon	-	-	701	650	701	650
Cimanggu	-	-	972	862	972	862
Kalibunder	-	-	311	336	311	336
Tegalbuleud	-	-	322	267	322	267
Cidolog	-	-	277	258	277	258
Sagaranten	557	508	526	541	1 083	1 049
Cidadap	-	-	235	227	235	227
Curugkembar	-	-	545	495	545	495
Pabuaran	-	-	808	902	808	902
Lengkong	-	-	682	681	682	681
Palabuhanratu	-	-	2 450	2 407	2 450	2 407
Simpenan	-	-	769	714	769	714
Warungkiara	-	-	1 799	1 722	1 799	1 722
Bantargadung	-	-	535	485	535	485
Jampang Tengah	-	-	562	578	562	578
Purabaya	-	-	1 235	1 221	1 235	1 221
Cikembar	542	526	473	465	1 015	991
Nyalindung	-	-	884	830	884	830

Lanjutan Tabel/*Continued Table* 4.1.6

Kecamatan Subdistrict	Murid/Pupils					
	Negeri/Public		Swasta/Private		Jumlah/Total	
	2021/2022	2022/2023	2021/2022	2022/2023	2021/2022	2022/2023
(1)	(14)	(15)	(16)	(17)	(18)	(19)
Gegerbitung	-	-	793	830	793	830
Sukaraja	-	-	1 058	893	1 058	893
Kebonpedes	-	-	281	243	281	243
Cireunghas	-	-	534	555	534	555
Sukalarang	-	-	471	422	471	422
Sukabumi	-	-	908	912	908	912
Kadudampit	-	-	1 573	1 491	1 573	1 491
Cisaat	-	-	4 938	4 779	4 938	4 779
Gununggruh	-	-	840	840	840	840
Cibadak	-	-	1 184	1 120	1 184	1 120
Cicantayan	-	-	866	849	866	849
Caringin	-	-	2 019	1 996	2 019	1 996
Nagrak	-	-	1 299	1 261	1 299	1 261
Ciambar	-	-	430	406	430	406
Cicurug	-	-	3 347	3 268	3 347	3 268
Cidahu	-	-	965	933	965	933
Parakansalak	-	-	812	830	812	830
Parungkuda	-	-	985	984	985	984
Bojonggenteng	-	-	1 561	1 526	1 561	1 526
Kalapanunggal	-	-	1 134	1 135	1 134	1 135
Cikidang	-	-	720	583	720	583
Cisolok	-	-	430	419	430	419
Cikakak	-	-	851	858	851	858
Kabundungan	-	-	864	774	864	774
Sukabumi	2 362	2 222	45 366	43 855	47 728	46 077

Catatan/Note:

Sumber/Source: Kementerian Agama, EMIS, Data Semester Ganjil/Ministry of Religious Affairs, EMIS, Odd semester report data

Tabel
Table 4.1.7

Jumlah Sekolah, Guru, dan Murid Sekolah Menengah Atas (SMA) di Bawah Kementerian Pendidikan, Kebudayaan, Riset, dan Teknologi Menurut Kecamatan di Kabupaten Sukabumi, 2021/2022 dan 2022/2023
Number of Schools, Teachers, and Pupils in Senior High Schools Under The Ministry of Education, Culture, Research, and Technology by Subdistrict in Sukabumi Regency, 2021/2022 dan 2022/2023

Kecamatan Subdistrict	Sekolah/Schools					
	Negeri/Public		Swasta/Private		Jumlah/Total	
	2021/2022	2022/2023	2021/2022	2022/2023	2021/2022	2022/2023
(1)	(2)	(3)	(4)	(5)	(6)	(7)
Ciemas	1	1	-	-	1	1
Ciracap	1	1	-	-	1	1
Waluran	-	-	-	-	-	-
Surade	1	1	-	-	1	1
Cibitung	-	-	-	-	-	-
Jampang Kulon	1	1	2	2	3	3
Cimanggu	-	-	-	-	-	-
Kalibunder	1	1	-	-	1	1
Tegalbuleud	-	-	1	1	1	1
Cidolog	-	-	1	1	1	1
Sagaranten	1	1	-	-	1	1
Cidadap	-	-	-	-	-	-
Curugkembar	-	-	1	1	1	1
Pabuaran	-	-	-	-	-	-
Lengkong	1	1	-	-	1	1
Palabuhanratu	1	1	4	4	5	5
Simpenan	1	1	1	1	2	2
Warungkiara	1	1	-	-	1	1
Bantargadung	-	-	1	1	1	1
Jampang Tengah	1	1	-	-	1	1
Purabaya	-	-	1	1	1	1
Cikembar	1	1	-	-	1	1
Nyalindung	1	1	-	-	1	1

Lanjutan Tabel/*Continued Table* 4.1.7

Kecamatan Subdistrict	Sekolah/Schools					
	Negeri/Public		Swasta/Private		Jumlah/Total	
	2021/2022	2022/2023	2021/2022	2022/2023	2021/2022	2022/2023
(1)	(2)	(3)	(4)	(5)	(6)	(7)
Gegerbitung	-	-	-	-	-	-
Sukaraja	1	1	-	-	1	1
Kebonpedes	-	-	-	-	-	-
Cireunghas	1	1	1	1	2	2
Sukalarang	-	-	1	1	1	1
Sukabumi	-	-	1	1	1	1
Kadudampit	-	-	2	2	2	2
Cisaat	-	-	3	3	3	3
Gununggruh	1	1	2	2	3	3
Cibadak	1	1	5	5	6	6
Cicantayan	-	-	1	1	1	1
Caringin	-	-	2	2	2	2
Nagrak	1	1	1	1	2	2
Ciambar	-	-	2	2	2	2
Cicurug	1	1	7	7	8	8
Cidahu	1	1	1	1	2	2
Parakansalak	1	1	2	2	3	3
Parungkuda	1	1	3	3	4	4
Bojonggenteng	-	-	5	5	5	5
Kalapanunggal	1	1	1	1	2	2
Cikidang	1	1	3	4	4	5
Cisolok	1	1	-	-	1	1
Cikakak	1	1	-	-	1	1
Kabandungan	1	1	1	1	2	2
Sukabumi	27	27	56	57	83	84

Lanjutan Tabel/Continued Table 4.1.7

Kecamatan Subdistrict	Guru ¹ /Teachers ¹					
	Negeri/Public		Swasta/Private		Jumlah/Total	
	2021/2022	2022/2023	2021/2022	2022/2023	2021/2022	2022/2023
(1)	(8)	(9)	(10)	(11)	(12)	(13)
Ciemas	18	21	-	-	18	21
Ciracap	35	37	-	-	35	37
Waluran	-	-	-	-	-	-
Surade	52	63	-	-	52	63
Cibitung	-	-	-	-	-	-
Jampang Kulon	63	66	26	31	89	97
Cimanggu	-	-	-	-	-	-
Kalibunder	20	19	-	-	20	19
Tegalbuleud	-	-	6	6	6	6
Cidolog	-	-	5	5	5	5
Sagaranten	25	31	-	-	25	31
Cidadap	-	-	-	-	-	-
Curugkembar	-	-	13	11	13	11
Pabuaran	-	-	-	-	-	-
Lengkong	30	32	-	-	30	32
Palabuhanratu	45	42	44	49	89	91
Simpenan	28	35	9	9	37	44
Warungkiara	51	56	-	-	51	56
Bantargadung	-	-	13	9	13	9
Jampang Tengah	40	39	-	-	40	39
Purabaya	-	-	18	17	18	17
Cikembar	51	50	-	-	51	50
Nyalindung	26	25	-	-	26	25

Lanjutan Tabel/*Continued Table* 4.1.7

Kecamatan Subdistrict	Guru ¹ /Teachers ¹					
	Negeri/Public		Swasta/Private		Jumlah/Total	
	2021/2022	2022/2023	2021/2022	2022/2023	2021/2022	2022/2023
(1)	(8)	(9)	(10)	(11)	(12)	(13)
Gegerbitung	-	-	-	-	-	-
Sukaraja	56	70	-	-	56	70
Kebonpedes	-	-	-	-	-	-
Cireunghas	16	14	8	11	24	25
Sukalarang	-	-	9	11	9	11
Sukabumi	-	-	11	11	11	11
Kadudampit	-	-	37	42	37	42
Cisaat	-	-	44	43	44	43
Gununggruh	58	71	18	19	76	90
Cibadak	56	66	72	83	128	149
Cicantayan	-	-	12	15	12	15
Caringin	-	-	27	27	27	27
Nagrak	46	52	16	18	62	70
Ciambar	-	-	19	12	19	12
Cicurug	55	63	85	83	140	146
Cidahu	19	36	12	10	31	46
Parakansalak	26	36	18	24	44	60
Parungkuda	49	62	51	48	100	110
Bojonggenteng	-	-	65	66	65	66
Kalapanunggal	5	15	9	12	14	27
Cikidang	33	37	13	24	46	61
Cisolok	41	47	-	-	41	47
Cikakak	28	28	-	-	28	28
Kabandungan	24	27	4	5	28	32
Sukabumi	996	1 140	664	701	1 660	1 841

Lanjutan Tabel/Continued Table 4.1.7

Kecamatan Subdistrict	Murid/Pupils					
	Negeri/Public		Swasta/Private		Jumlah/Total	
	2021/2022	2022/2023	2021/2022	2022/2023	2021/2022	2022/2023
(1)	(14)	(15)	(16)	(17)	(18)	(19)
Ciemas	329	415	-	-	329	415
Ciracap	699	762	-	-	699	762
Waluran	-	-	-	-	-	-
Surade	1 262	1 283	-	-	1 262	1 283
Cibitung	-	-	-	-	-	-
Jampang Kulon	1 272	1 273	393	379	1 665	1 652
Cimanggu	-	-	-	-	-	-
Kalibunder	346	436	-	-	346	436
Tegalbuleud	-	-	42	61	42	61
Cidolog	-	-	97	94	97	94
Sagaranten	601	673	-	-	601	673
Cidadap	-	-	-	-	-	-
Curugkembar	-	-	77	86	77	86
Pabuaran	-	-	-	-	-	-
Lengkong	585	631	-	-	585	631
Palabuhanratu	1 181	1 209	1 062	925	2 243	2 134
Simpenan	547	592	54	66	601	658
Warungkiara	1 135	1 216	-	-	1 135	1 216
Bantargadung	-	-	1 135	899	1 135	899
Jampang Tengah	734	855	-	-	734	855
Purabaya	-	-	176	227	176	227
Cikembar	1 213	1 266	-	-	1 213	1 266
Nyalindung	580	713	-	-	580	713

Lanjutan Tabel/Continued Table 4.1.7

Kecamatan Subdistrict	Murid/Pupils					
	Negeri/Public		Swasta/Private		Jumlah/Total	
	2021/2022	2022/2023	2021/2022	2022/2023	2021/2022	2022/2023
(1)	(14)	(15)	(16)	(17)	(18)	(19)
Gegerbitung	-	-	-	-	-	-
Sukaraja	1 444	1 445	-	-	1 444	1 445
Kebonpedes	-	-	-	-	-	-
Cireunghas	641	639	200	216	841	855
Sukalarang	-	-	125	123	125	123
Sukabumi	-	-	196	223	196	223
Kadudampit	-	-	1 080	1 145	1 080	1 145
Cisaat	-	-	744	690	744	690
Gunungguruh	1 250	1 271	220	237	1 470	1 508
Cibadak	1 345	1 351	1 258	1 405	2 603	2 756
Cicantayan	-	-	146	168	146	168
Caringin	-	-	366	415	366	415
Nagrak	1 088	1 174	443	470	1 531	1 644
Ciambar	-	-	452	361	452	361
Cicurug	1 268	1 261	2 026	1 807	3 294	3 068
Cidahu	830	972	243	342	1 073	1 314
Parakansalak	971	1 067	470	501	1 441	1 568
Parungkuda	1 262	1 239	813	744	2 075	1 983
Bojonggrenteng	-	-	1 219	1 267	1 219	1 267
Kalapanunggal	212	324	241	227	453	551
Cikidang	848	954	739	663	1 587	1 617
Cisolok	1 097	1 164	-	-	1 097	1 164
Cikakak	660	712	-	-	660	712
Kabandungan	600	683	31	37	631	720
Sukabumi	24 000	25 580	14 048	13 778	38 048	39 358

Catatan/Note: ¹ Jumlah guru termasuk kepala sekolah dan guru/The total of teachers including headmaster and teacher
 Sumber/Source: Kementerian Pendidikan, Kebudayaan, Riset, dan Teknologi, Sistem Data Pokok Pendidikan, data semester ganjil/
 Ministry of Education, Culture, Research, and Technology, Basic Education Data System, odd semester

Tabel
Table 4.1.8

Jumlah Sekolah, Guru, dan Murid Sekolah Menengah Kejuruan (SMK) di Bawah Kementerian Pendidikan, Kebudayaan, Riset, dan Teknologi Menurut Kecamatan di Kabupaten Sukabumi, 2021/2022 dan 2022/2023
Number of Schools, Teachers, and Pupils in Vocational High Schools Under The Ministry of Education, Culture, Research, and Technology by Subdistrict in Sukabumi Regency, 2021/2022 and 2022/2023

Kecamatan Subdistrict	Sekolah/Schools					
	Negeri/Public		Swasta/Private		Jumlah/Total	
	2021/2022	2022/2023	2021/2022	2022/2023	2021/2022	2022/2023
(1)	(2)	(3)	(4)	(5)	(6)	(7)
Ciemas	-	-	4	4	4	4
Ciracap	-	-	4	5	4	5
Waluran	-	-	2	2	2	2
Surade	1	1	4	4	5	5
Cibitung	-	-	1	1	1	1
Jampang Kulon	-	-	4	4	4	4
Cimanggu	-	-	-	-	-	-
Kalibunder	-	-	-	-	-	-
Tegalbuleud	1	1	1	1	2	2
Cidolog	-	-	1	1	1	1
Sagaranten	1	1	2	2	3	3
Cidadap	-	-	2	2	2	2
Curugkembar	-	-	1	1	1	1
Pabuaran	-	-	2	2	2	2
Lengkong	-	-	1	1	1	1
Palabuhanratu	1	1	11	11	12	12
Simpenan	-	-	3	3	3	3
Warungkiara	-	-	3	3	3	3
Bantargadung	-	-	1	1	1	1
Jampang Tengah	-	-	3	3	3	3
Purabaya	-	-	4	4	4	4
Cikembar	-	-	3	3	3	3
Nyalindung	-	-	3	3	3	3

Lanjutan Tabel/Continued Table 4.1.8

Kecamatan Subdistrict	Sekolah/Schools					
	Negeri/Public		Swasta/Private		Jumlah/Total	
	2021/2022	2022/2023	2021/2022	2022/2023	2021/2022	2022/2023
(1)	(2)	(3)	(4)	(5)	(6)	(7)
Gegerbitung	1	1	1	1	2	2
Sukaraja	1	1	2	2	3	3
Kebonpedes	-	-	2	2	2	2
Cireunghas	-	-	4	4	4	4
Sukalarang	1	1	-	-	1	1
Sukabumi	1	1	3	3	4	4
Kadudampit	-	-	5	5	5	5
Cisaat	-	-	7	7	7	7
Gunungguruh	1	1	1	1	2	2
Cibadak	1	1	6	6	7	7
Cicantayan	-	-	9	9	9	9
Caringin	-	-	2	2	2	2
Nagrak	-	-	6	6	6	6
Ciambar	-	-	1	1	1	1
Cicurug	-	-	13	13	13	13
Cidahu	-	-	3	3	3	3
Parakansalak	-	-	3	3	3	3
Parungkuda	-	-	6	6	6	6
Bojonggengeng	1	1	4	4	5	5
Kalapanunggal	-	-	2	2	2	2
Cikidang	-	-	1	1	1	1
Cisolok	-	-	6	6	6	6
Cikakak	-	-	3	3	3	3
Kabandungan	-	-	2	2	2	2
Sukabumi	11	11	152	153	163	164

Lanjutan Tabel/Continued Table 4.1.8

Kecamatan Subdistrict	Guru ¹ /Teachers ¹					
	Negeri/Public		Swasta/Private		Jumlah/Total	
	2021/2022	2022/2023	2021/2022	2022/2023	2021/2022	2022/2023
(1)	(8)	(9)	(10)	(11)	(12)	(13)
Ciemas	-	-	31	31	31	31
Ciracap	-	-	32	32	32	32
Waluran	-	-	27	38	27	38
Surade	35	38	64	62	99	100
Cibitung	-	-	5	5	5	5
Jampang Kulon	-	-	74	67	74	67
Cimanggu	-	-	-	-	-	-
Kalibunder	-	-	-	-	-	-
Tegalbuleud	17	18	7	10	24	28
Cidolog	-	-	7	7	7	7
Sagaranten	51	51	14	17	65	68
Cidadap	-	-	19	15	19	15
Curugkembar	-	-	11	11	11	11
Pabuaran	-	-	12	15	12	15
Lengkong	-	-	12	12	12	12
Palabuhanratu	22	22	158	159	180	181
Simpenan	-	-	22	24	22	24
Warungkiara	-	-	39	32	39	32
Bantargadung	-	-	10	9	10	9
Jampang Tengah	-	-	30	34	30	34
Purabaya	-	-	39	43	39	43
Cikembar	-	-	35	36	35	36
Nyalindung	-	-	32	26	32	26

Lanjutan Tabel/*Continued Table* 4.1.8

Kecamatan Subdistrict	Guru ¹ /Teachers ¹					
	Negeri/Public		Swasta/Private		Jumlah/Total	
	2021/2022	2022/2023	2021/2022	2022/2023	2021/2022	2022/2023
(1)	(8)	(9)	(10)	(11)	(12)	(13)
Gegerbitung	35	41	30	27	65	68
Sukaraja	39	45	60	57	99	102
Kebonpedes	-	-	20	19	20	19
Cireunghas	-	-	45	48	45	48
Sukalarang	68	74	-	-	68	74
Sukabumi	21	17	32	32	53	49
Kadudampit	-	-	113	110	113	110
Cisaat	-	-	186	178	186	178
Gunungguruh	59	72	10	14	69	86
Cibadak	70	84	82	76	152	160
Cicantayan	-	-	106	110	106	110
Caringin	-	-	12	12	12	12
Nagrak	-	-	62	61	62	61
Ciambar	-	-	10	8	10	8
Cicurug	-	-	166	151	166	151
Cidahu	-	-	37	33	37	33
Parakansalak	-	-	40	39	40	39
Parungkuda	-	-	46	46	46	46
Bojonggenteng	29	39	32	36	61	75
Kalapanunggal	-	-	42	37	42	37
Cikidang	-	-	5	5	5	5
Cisolok	-	-	69	58	69	58
Cikakak	-	-	31	31	31	31
Kabandungan	-	-	22	24	22	24
Sukabumi	446	501	1 938	1 897	2 384	2 398

Lanjutan Tabel/Continued Table 4.1.8

Kecamatan Subdistrict	Murid/Pupils					
	Negeri/Public		Swasta/Private		Jumlah/Total	
	2021/2022	2022/2023	2021/2022	2022/2023	2021/2022	2022/2023
(1)	(14)	(15)	(16)	(17)	(18)	(19)
Ciemas	-	-	630	452	630	452
Ciracap	-	-	614	733	614	733
Waluran	-	-	344	345	344	345
Surade	637	599	1 149	861	1 786	1 460
Cibitung	-	-	93	86	93	86
Jampang Kulon	-	-	1 364	1 071	1 364	1 071
Cimanggu	-	-	-	-	-	-
Kalibunder	-	-	-	-	-	-
Tegalbuleud	326	352	132	91	458	443
Cidolog	-	-	73	71	73	71
Sagaranten	1 149	1 094	260	241	1 409	1 335
Cidadap	-	-	213	224	213	224
Curugkembar	-	-	111	103	111	103
Pabuaran	-	-	274	165	274	165
Lengkong	-	-	287	270	287	270
Palabuhanratu	343	325	3 796	3 578	4 139	3 903
Simpenan	-	-	499	575	499	575
Warungkiara	-	-	977	772	977	772
Bantargadung	-	-	272	253	272	253
Jampang Tengah	-	-	619	587	619	587
Purabaya	-	-	1 081	936	1 081	936
Cikembar	-	-	674	597	674	597
Nyalindung	-	-	446	330	446	330

Lanjutan Tabel/*Continued Table 4.1.8*

Kecamatan Subdistrict	Murid/Pupils					
	Negeri/Public		Swasta/Private		Jumlah/Total	
	2021/2022	2022/2023	2021/2022	2022/2023	2021/2022	2022/2023
(1)	(14)	(15)	(16)	(17)	(18)	(19)
Gegerbitung	726	725	461	347	1 187	1 072
Sukaraja	848	896	783	672	1 631	1 568
Kebonpedes	-	-	240	230	240	230
Cireunghas	-	-	756	627	756	627
Sukalarang	1 472	1 604	-	-	1 472	1 604
Sukabumi	321	354	511	539	832	893
Kadudampit	-	-	1 973	1 620	1 973	1 620
Cisaat	-	-	3 108	2 604	3 108	2 604
Gununggruh	1 524	1 504	374	315	1 898	1 819
Cibadak	2 443	1 877	1 644	1 483	4 087	3 360
Cicantayan	-	-	2 101	1 948	2 101	1 948
Caringin	-	-	134	111	134	111
Nagrak	-	-	1 080	1 112	1 080	1 112
Ciambar	-	-	237	225	237	225
Cicurug	-	-	3 134	3 007	3 134	3 007
Cidahu	-	-	672	598	672	598
Parakansalak	-	-	1 053	876	1 053	876
Parungkuda	-	-	734	720	734	720
Bojonggrenteng	614	681	485	511	1 099	1 192
Kalapanunggal	-	-	850	809	850	809
Cikidang	-	-	122	105	122	105
Cisolok	-	-	1 236	1 108	1 236	1 108
Cikakak	-	-	406	404	406	404
Kabandungan	-	-	395	359	395	359
Sukabumi	10 403	10 011	36 397	32 671	46 800	42 682

Catatan/Note: ¹ Guru yang mengajar di 2 sekolah atau lebih dihitung di masing-masing sekolah. Jumlah guru termasuk kepala sekolah dan guru/*The teacher who taught in two schools or more counted in every school. The total of teachers including headmaster and teacher*

Sumber/Source: Kementerian Pendidikan, Kebudayaan, Riset, dan Teknologi, Sistem Data Pokok Pendidikan, data semester ganjil/*Ministry of Education, Culture, Research, and Technology, Basic Education Data System, odd semester*

Tabel
Table 4.1.9

Jumlah Sekolah, Guru, dan Murid Madrasah Aliyah (MA) di Bawah Kementerian Agama Menurut Kecamatan di Kabupaten Sukabumi, 2021/2022 dan 2022/2023
Number of Schools, Teachers, and Pupils in Madrasah Aliyah (MA) Under The Ministry of Religious Affairs by Subdistrict in Sukabumi Regency, 2021/2022 and 2022/2023

Kecamatan Subdistrict	Sekolah/Schools					
	Negeri/Public		Swasta/Private		Jumlah/Total	
	2021/2022	2022/2023	2021/2022	2022/2023	2021/2022	2022/2023
(1)	(2)	(3)	(4)	(5)	(6)	(7)
Ciomas	-	-	2	2	2	2
Ciracap	-	-	2	2	2	2
Waluran	-	-	2	2	2	2
Surade	1	1	-	-	1	1
Cibitung	-	-	1	1	1	1
Jampang Kulon	-	-	2	2	2	2
Cimanggu	-	-	2	2	2	2
Kalibunder	-	-	-	-	-	-
Tegalbuleud	-	-	1	1	1	1
Cidolog	-	-	1	1	1	1
Sagaranten	-	-	3	3	3	3
Cidadap	-	-	-	-	-	-
Curugkembar	-	-	3	3	3	3
Pabuaran	-	-	3	3	3	3
Lengkong	-	-	5	5	5	5
Palabuhanratu	1	1	2	2	3	3
Simpenan	-	-	1	1	1	1
Warungkiara	-	-	5	5	5	5
Bantargadung	-	-	1	1	1	1
Jampang Tengah	-	-	4	4	4	4
Purabaya	1	1	-	-	1	1
Cikembar	-	-	5	6	5	6
Nyalindung	-	-	6	6	6	6

Lanjutan Tabel/*Continued Table* 4.1.9

Kecamatan Subdistrict	Sekolah/Schools					
	Negeri/Public		Swasta/Private		Jumlah/Total	
	2021/2022	2022/2023	2021/2022	2022/2023	2021/2022	2022/2023
(1)	(2)	(3)	(4)	(5)	(6)	(7)
Gegerbitung	-	-	2	2	2	2
Sukaraja	-	-	5	5	5	5
Kebonpedes	-	-	-	-	-	-
Cireunghas	-	-	2	2	2	2
Sukalarang	-	-	2	2	2	2
Sukabumi	-	-	3	3	3	3
Kadudampit	-	-	5	5	5	5
Cisaat	-	-	11	11	11	11
Gununggruh	-	-	3	3	3	3
Cibadak	1	1	5	5	6	6
Cicantayan	-	-	3	3	3	3
Caringin	-	-	4	4	4	4
Nagrak	-	-	8	8	8	8
Ciambar	-	-	1	1	1	1
Cicurug	-	-	4	4	4	4
Cidahu	-	-	3	3	3	3
Parakansalak	-	-	3	3	3	3
Parungkuda	-	-	1	1	1	1
Bojonggenteng	-	-	2	2	2	2
Kalapanunggal	-	-	3	3	3	3
Cikidang	-	-	2	2	2	2
Cisolok	-	-	-	-	-	-
Cikakak	-	-	3	3	3	3
Kabandungan	-	-	-	-	-	-
Sukabumi	4	4	126	127	130	131

Lanjutan Tabel/Continued Table 4.1.9

Kecamatan Subdistrict	Guru ¹ /Teachers ¹					
	Negeri/Public		Swasta/Private		Jumlah/Total	
	2021/2022	2022/2023	2021/2022	2022/2023	2021/2022	2022/2023
(1)	(8)	(9)	(10)	(11)	(12)	(13)
Ciemas	-	-	17	18	17	18
Ciracap	-	-	25	31	25	31
Waluran	-	-	31	36	31	36
Surade	67	67	-	-	67	67
Cibitung	-	-	15	17	15	17
Jampang Kulon	-	-	20	19	20	19
Cimanggu	-	-	27	25	27	25
Kalibunder	-	-	-	-	-	-
Tegalbuleud	-	-	15	15	15	15
Cidolog	-	-	11	10	11	10
Sagaranten	-	-	34	32	34	32
Cidadap	-	-	-	-	-	-
Curugkembar	-	-	30	35	30	35
Pabuaran	-	-	21	22	21	22
Lengkong	-	-	36	40	36	40
Palabuhanratu	43	50	29	34	72	84
Simpanan	-	-	4	4	4	4
Warungkiara	-	-	63	69	63	69
Bantargadung	-	-	4	4	4	4
Jampang Tengah	-	-	35	34	35	34
Purabaya	34	34	-	-	34	34
Cikembar	-	-	41	49	41	49
Nyalindung	-	-	56	67	56	67

Lanjutan Tabel/Continued Table 4.1.9

Kecamatan Subdistrict	Guru ¹ /Teachers ¹					
	Negeri/Public		Swasta/Private		Jumlah/Total	
	2021/2022	2022/2023	2021/2022	2022/2023	2021/2022	2022/2023
(1)	(8)	(9)	(10)	(11)	(12)	(13)
Gegerbitung	-	-	23	23	23	23
Sukaraja	-	-	39	43	39	43
Kebonpedes	-	-	-	-	-	-
Cireunghas	-	-	22	24	22	24
Sukalarang	-	-	19	18	19	18
Sukabumi	-	-	25	25	25	25
Kadudampit	-	-	48	64	48	64
Cisaat	-	-	166	179	166	179
Gununggruh	-	-	32	34	32	34
Cibadak	58	65	39	38	97	103
Cicantayan	-	-	23	27	23	27
Caringin	-	-	47	47	47	47
Nagrak	-	-	56	76	56	76
Ciambar	-	-	7	7	7	7
Cicurug	-	-	34	46	34	46
Cidahu	-	-	42	42	42	42
Parakansalak	-	-	37	42	37	42
Parungkuda	-	-	8	8	8	8
Bojonggenteng	-	-	21	24	21	24
Kalapanunggal	-	-	25	27	25	27
Cikidang	-	-	18	18	18	18
Cisolok	-	-	-	-	-	-
Cikakak	-	-	46	49	46	49
Kabandungan	-	-	-	-	-	-
Sukabumi	202	216	1 291	1 422	1 493	1 638

Lanjutan Tabel/Continued Table 4.1.9

Kecamatan Subdistrict	Murid/Pupils					
	Negeri/Public		Swasta/Private		Jumlah/Total	
	2021/2022	2022/2023	2021/2022	2022/2023	2021/2022	2022/2023
(1)	(14)	(15)	(16)	(17)	(18)	(19)
Ciemas	-	-	159	163	159	163
Ciracap	-	-	260	289	260	289
Waluran	-	-	366	344	366	344
Surade	1 054	1 038	-	-	1 054	1 038
Cibitung	-	-	77	68	77	68
Jampang Kulon	-	-	72	186	72	186
Cimanggu	-	-	408	403	408	403
Kalibunder	-	-	-	-	-	-
Tegalbuleud	-	-	89	79	89	79
Cidolog	-	-	79	68	79	68
Sagaranten	-	-	282	276	282	276
Cidadap	-	-	-	-	-	-
Curugkembar	-	-	354	379	354	379
Pabuaran	-	-	316	355	316	355
Lengkong	-	-	353	379	353	379
Palabuhanratu	706	846	225	250	931	1 096
Simpenan	-	-	69	66	69	66
Warungkiara	-	-	985	996	985	996
Bantargadung	-	-	98	104	98	104
Jampang Tengah	-	-	268	263	268	263
Purabaya	606	603	-	-	606	603
Cikembar	-	-	445	433	445	433
Nyalindung	-	-	438	469	438	469

Lanjutan Tabel/*Continued Table 4.1.9*

Kecamatan Subdistrict	Murid/Pupils					
	Negeri/Public		Swasta/Private		Jumlah/Total	
	2021/2022	2022/2023	2021/2022	2022/2023	2021/2022	2022/2023
(1)	(14)	(15)	(16)	(17)	(18)	(19)
Gegerbitung	-	-	259	307	259	307
Sukaraja	-	-	560	557	560	557
Kebonpedes	-	-	-	-	-	-
Cireunghas	-	-	253	252	253	252
Sukalarang	-	-	218	194	218	194
Sukabumi	-	-	360	385	360	385
Kadudampit	-	-	835	819	835	819
Cisaat	-	-	2 182	1 985	2 182	1 985
Gununggruh	-	-	223	277	223	277
Cibadak	1 188	1 203	354	365	1 542	1 568
Cicantayan	-	-	532	487	532	487
Caringin	-	-	754	735	754	735
Nagrak	-	-	778	726	778	726
Ciambar	-	-	89	98	89	98
Cicurug	-	-	672	673	672	673
Cidahu	-	-	270	246	270	246
Parakansalak	-	-	386	388	386	388
Parungkuda	-	-	34	41	34	41
Bojonggenteng	-	-	246	266	246	266
Kalapanunggal	-	-	298	302	298	302
Cikidang	-	-	100	87	100	87
Cisolok	-	-	-	-	-	-
Cikakak	-	-	289	254	289	254
Kabandungan	-	-	-	-	-	-
Sukabumi	3 554	3 690	15 035	15 014	18 589	18 704

Catatan/Note:

Sumber/Source: Kementerian Agama, EMIS, Data Semester Ganjil/Ministry of Religious Affairs, EMIS, Odd semester report data

Tabel 4.1.10 Jumlah Desa¹/Kelurahan yang Memiliki Fasilitas Sekolah Menurut Kecamatan dan Tingkat Pendidikan di Kabupaten Sukabumi, 2019– 2021
Number of Villages¹ Having Educational Facilities by Subdistrict and Educational Level in Sukabumi Regency, 2019– 2021

Kecamatan Subdistrict	SD Primary School		
	2019	2020	2021
(1)	(2)	(3)	(4)
Ciemas	9	9	9
Ciracap	8	8	8
Waluran	6	6	6
Surade	12	12	12
Cibitung	6	6	6
Jampang Kulon	11	11	11
Cimanggu	6	6	6
Kalibunder	7	7	7
Tegalbuleud	8	8	8
Cidolog	5	5	5
Sagaranten	12	12	12
Cidadap	6	6	6
Curugkembar	7	7	7
Pabuaran	7	7	7
Lengkong	5	5	5
Palabuhanratu	10	10	10
Simpenan	7	7	7
Warungkiara	12	12	10
Bantargadung	7	7	7
Jampang Tengah	11	11	11
Purabaya	7	7	7
Cikembar	10	10	10
Nyalindung	10	10	10

Lanjutan Tabel/*Continued Table* 4.1.10

Kecamatan Subdistrict	SD Primary School		
	2019	2020	2021
(1)	(2)	(3)	(4)
Gegerbitung	7	7	7
Sukaraja	9	9	9
Kebonpedes	5	5	5
Cireunghas	5	5	5
Sukalarang	6	6	6
Sukabumi	6	6	6
Kadudampit	9	9	9
Cisaat	13	13	13
Gununggruh	7	7	7
Cibadak	10	10	10
Cicantayan	7	7	7
Caringin	9	9	9
Nagrak	10	10	10
Ciambar	6	6	6
Cicurug	13	13	13
Cidahu	8	8	8
Parakansalak	6	6	6
Parungkuda	8	8	8
Bojonggenteng	5	5	5
Kalapanunggal	7	7	7
Cikidang	12	12	12
Cisolok	13	13	13
Cikakak	9	9	9
Kabandungan	6	6	6
Sukabumi	385	385	383

Lanjutan Tabel/Continued Table 4.1.10

Kecamatan Subdistrict	SMP Junior High School		
	2019	2020	2021
(1)	(5)	(6)	(7)
Ciemas	8	8	8
Ciracap	7	7	6
Waluran	6	6	6
Surade	10	10	10
Cibitung	5	5	5
Jampang Kulon	10	10	8
Cimanggu	5	5	5
Kalibunder	7	7	7
Tegalbuleud	7	7	7
Cidolog	4	4	4
Sagaranten	10	11	9
Cidadap	4	4	4
Curugkembar	6	6	6
Pabuaran	6	7	7
Lengkong	5	5	5
Palabuhanratu	10	10	10
Simpenan	7	7	7
Warungkiara	10	10	8
Bantargadung	6	7	7
Jampang Tengah	9	9	9
Purabaya	6	6	6
Cikembar	9	9	9
Nyalindung	7	7	7

Lanjutan Tabel/*Continued Table* 4.1.10

Kecamatan Subdistrict	SMP Junior High School		
	2019	2020	2021
(1)	(5)	(6)	(7)
Gegerbitung	6	6	6
Sukaraja	7	7	7
Kebonpedes	4	4	4
Cireunghas	5	5	5
Sukalarang	5	5	5
Sukabumi	5	5	5
Kadudampit	8	8	8
Cisaat	12	12	12
Gunungguruh	6	6	6
Cibadak	10	10	10
Cicantayan	7	7	7
Caringin	8	8	9
Nagrak	10	10	10
Ciambar	5	5	5
Cicurug	12	12	12
Cidahu	6	7	7
Parakansalak	6	6	6
Parungkuda	8	8	8
Bojonggenteng	5	5	5
Kalapanunggal	6	6	6
Cikidang	9	9	9
Cisolok	13	12	12
Cikakak	9	9	9
Kabandungan	6	6	6
Sukabumi	342	345	339

Lanjutan Tabel/Continued Table 4.1.10

Kecamatan Subdistrict	SMA Senior High School		
	2019	2020	2021
(1)	(8)	(9)	(10)
Ciemas	2	2	2
Ciracap	3	3	3
Waluran	2	2	1
Surade	2	2	2
Cibitung	2	2	2
Jampang Kulon	4	4	4
Cimanggu	2	2	2
Kalibunder	1	1	1
Tegalbuleud	2	3	4
Cidolog	1	1	1
Sagaranten	4	5	4
Cidadap	—	—	—
Curugkembar	3	3	3
Pabuaran	2	2	2
Lengkong	3	3	3
Palabuhanratu	3	4	4
Simpenan	1	1	1
Warungkiara	4	4	4
Bantargadung	2	3	3
Jampang Tengah	4	5	4
Purabaya	2	2	2
Cikembar	3	4	5
Nyalindung	5	5	5

Lanjutan Tabel/*Continued Table* 4.1.10

Kecamatan Subdistrict	SMA Senior High School		
	2019	2020	2021
(1)	(8)	(9)	(10)
Gegerbitung	1	1	1
Sukaraja	4	5	6
Kebonpedes	1	1	1
Cireunghas	4	4	4
Sukalarang	4	4	4
Sukabumi	4	4	4
Kadudampit	4	5	4
Cisaat	10	10	10
Gununggruh	2	2	2
Cibadak	6	6	6
Cicantayan	4	4	4
Caringin	3	3	4
Nagrak	7	7	7
Ciambar	2	2	2
Cicurug	9	10	10
Cidahu	4	4	4
Parakansalak	5	6	6
Parungkuda	6	6	5
Bojonggenteng	5	5	5
Kalapanunggal	3	3	4
Cikidang	6	7	7
Cisolok	1	1	1
Cikakak	3	4	4
Kabandungan	1	1	1
Sukabumi	156	168	168

Lanjutan Tabel/Continued Table 4.1.10

Kecamatan Subdistrict	SMK Vocational School		
	2019	2020	2021
(1)	(11)	(12)	(13)
Ciemas	3	4	4
Ciracap	5	5	5
Waluran	2	2	2
Surade	4	4	5
Cibitung	1	1	1
Jampang Kulon	4	4	4
Cimanggu	1	–	–
Kalibunder	–	–	1
Tegalbuleud	2	2	2
Cidolog	1	2	2
Sagaranten	2	2	2
Cidadap	1	1	1
Curugkembar	2	2	1
Pabuaran	2	2	2
Lengkong	1	1	1
Palabuhanratu	6	6	6
Simpenan	3	3	3
Warungkiara	4	4	3
Bantargadung	2	2	2
Jampang Tengah	3	4	4
Purabaya	3	5	5
Cikembar	1	1	3
Nyalindung	3	3	3

Lanjutan Tabel/*Continued Table* 4.1.10

Kecamatan Subdistrict	SMK Vocational School		
	2019	2020	2021
(1)	(11)	(12)	(13)
Gegerbitung	1	1	1
Sukaraja	4	4	4
Kebonpedes	2	2	2
Cireunghas	3	3	3
Sukalarang	2	2	2
Sukabumi	4	4	4
Kadudampit	3	3	4
Cisaat	5	5	6
Gununggruh	3	3	4
Cibadak	7	7	6
Cicantayan	6	6	6
Caringin	4	3	4
Nagrak	6	6	6
Ciambar	1	1	2
Cicurug	8	8	8
Cidahu	2	2	2
Parakansalak	3	3	3
Parungkuda	5	5	4
Bojonggenteng	5	5	5
Kalapanunggal	2	2	3
Cikidang	2	2	2
Cisolok	5	5	5
Cikakak	2	2	2
Kabandungan	3	3	3
Sukabumi	144	147	153

Lanjutan Tabel/Continued Table 4.1.10

Kecamatan Subdistrict	Perguruan Tinggi University		
	2019	2020	2021
(1)	(14)	(15)	(16)
Ciemas	–	–	–
Ciracap	–	–	–
Waluran	–	–	–
Surade	–	–	1
Cibitung	–	–	–
Jampang Kulon	–	–	–
Cimanggu	–	–	–
Kalibunder	–	–	–
Tegalbuleud	–	–	–
Cidolog	–	–	–
Sagaranten	–	–	–
Cidadap	–	–	–
Curugkembar	–	–	–
Pabuaran	–	–	–
Lengkong	–	–	–
Palabuhanratu	2	2	2
Simpenan	–	–	–
Warungkiara	–	–	–
Bantargadung	–	–	–
Jampang Tengah	–	–	–
Purabaya	–	–	–
Cikembar	1	1	1
Nyalindung	1	1	1

Lanjutan Tabel/*Continued Table* 4.1.10

Kecamatan <i>Subdistrict</i>	Perguruan Tinggi <i>University</i>		
	2019	2020	2021
(1)	(14)	(15)	(16)
Gegerbitung	–	–	–
Sukaraja	2	2	1
Kebonpedes	–	–	–
Cireunghas	–	–	–
Sukalarang	1	1	1
Sukabumi	–	–	–
Kadudampit	–	–	1
Cisaat	4	4	3
Gunungguruh	–	–	–
Cibadak	–	–	–
Cicantayan	1	1	1
Caringin	1	1	1
Nagrak	–	–	–
Ciambar	–	–	–
Cicurug	2	3	3
Cidahu	–	–	–
Parakansalak	1	1	–
Parungkuda	–	–	–
Bojonggenteng	–	–	–
Kalapanunggal	–	–	–
Cikidang	–	–	–
Cisolok	–	–	–
Cikakak	–	–	–
Kabandungan	–	–	–
Sukabumi	16	17	16

Catatan/*Note*: ¹ Desa pada tabel ini termasuk Unit Permukiman Transmigrasi (UPT) yang masih dibina oleh kementerian terkait dan nagari di Provinsi Sumatera Barat/*Villages in this table include Transmigration Settlement Unit which is still fostered by the relevant ministries and the nagari in the Province of Sumatera Barat*

Sumber/*Source*: BPS, Pendataan Potensi Desa (Podes)/ *BPS-Statistics Indonesia, Village Potential Data Collection*

Tabel
Table 4.1.11

Angka Partisipasi Murni (APM) dan Angka Partisipasi Kasar (APK) Menurut Jenjang Pendidikan di Kabupaten Sukabumi, 2021 dan 2022
Net Enrollment Rate and Gross Enrollment Ratio by Educational Level in Sukabumi Regency, 2021 and 2022

Jenjang Pendidikan <i>Educational Level</i>	Angka Partisipasi Murni (APM) <i>Net Enrollment Rate</i>		Angka Partisipasi Kasar (APK) <i>Gross Enrollment Ratio</i>	
	2021	2022	2021	2022
(1)	(2)	(3)	(4)	(5)
SD/MI/Sederajat <i>Primary School</i>	99.43	99.96	107.84	107.79
SMP/MTs/ Sederajat <i>Lower Secondary School</i>	82.17	82.20	88.19	94.21
SMA/SMK/MA/Sederajat <i>Upper Secondary School</i>	52.46	52.25	71.28	71.15

Catatan/Note:

Sumber/Source: BPS, Survei Sosial Ekonomi Nasional (Susenas)/BPS-Statistics Indonesia, National Socioeconomic Survey

**Tabel
Table 4.1.12**

Persentase Penduduk Berumur 15 Tahun ke Atas yang Melek Huruf Menurut Kelompok Umur di Kabupaten Sukabumi, 2021 dan 2022
Percentage of Literate People Aged 15 Years and Over by Age Group in Sukabumi Regency, 2021 and 2022

Kelompok Umur Age Group	2021	2022
(1)	(2)	(3)
15–19	100.00	100.00
20–24	100.00	100.00
25–29	100.00	100.00
30–34	100.00	100.00
35–39	100.00	100.00
40–44	100.00	100.00
45–49	100.00	99.85
50+	99.29	98.39
Jumlah/Total	99.79	99.53
15–24	100.00	100.00
15–44	100.00	100.00
15+	99.79	99.53
45+	99.46	98.73

Catatan/Note:

Sumber/Source: BPS, Survei Sosial Ekonomi Nasional (Susenas)/BPS-Statistics Indonesia, National Socioeconomic Survey

4.2 KESEHATAN HEALTH

Tabel 4.2.1 **Jumlah Desa¹/Kelurahan Yang Memiliki Sarana Kesehatan Menurut Kecamatan di Kabupaten Sukabumi, 2020–2021**
Number of Villages¹ Having Health Facilities by Subdistrict in Sukabumi Regency, 2020–2021

Kecamatan Subdistrict	Rumah Sakit Hospital		
	2019	2020	2021
(1)	(2)	(3)	(4)
Ciemas	–	–	–
Ciracap	–	–	–
Waluran	–	–	–
Surade	–	–	–
Cibitung	–	–	–
Jampang Kulon	1	1	1
Cimanggu	–	–	–
Kalibunder	–	–	–
Tegalbuleud	–	–	–
Cidolog	–	–	–
Sagaranten	1	1	1
Cidadap	–	–	–
Curugkembar	–	–	–
Pabuaran	–	–	–
Lengkong	–	–	–
Palabuhanratu	1	1	1
Simpenan	–	–	–
Warungkiara	–	–	–
Bantargadung	–	–	–
Jampang Tengah	–	–	–
Purabaya	–	–	–
Cikembar	–	–	–
Nyalindung	–	–	–

Lanjutan Tabel/*Continued Table* 4.2.1

Kecamatan Subdistrict	Rumah Sakit Hospital		
	2019	2020	2021
(1)	(2)	(3)	(4)
Gegerbitung	–	–	–
Sukaraja	1	1	1
Kebonpedes	–	–	–
Cireunghas	–	–	–
Sukalarang	–	–	–
Sukabumi	–	–	–
Kadudampit	–	–	–
Cisaat	1	1	1
Gununggruh	–	–	–
Cibadak	1	1	1
Cicantayan	–	–	–
Caringin	–	–	–
Nagrak	–	–	–
Ciambar	–	–	–
Cicurug	1	1	1
Cidahu	–	–	–
Parakansalak	–	–	–
Parungkuda	–	–	–
Bojonggenteng	–	–	–
Kalapanunggal	–	–	–
Cikidang	–	–	–
Cisolok	–	–	–
Cikakak	–	–	–
Kabandungan	–	–	–
Sukabumi	7	7	7

Lanjutan Tabel/*Continued Table 4.2.1*

Kecamatan Subdistrict	Rumah Sakit Bersalin Maternity Hospital		
	2019	2020	2021
(1)	(5)	(6)	(7)
Ciemas	–	–	–
Ciracap	–	–	–
Waluran	–	–	–
Surade	–	–	–
Cibitung	–	–	–
Jampang Kulon	1	–	–
Cimanggu	–	–	–
Kalibunder	–	–	–
Tegalbuleud	–	–	–
Cidolog	–	–	–
Sagaranten	–	–	–
Cidadap	–	–	–
Curugkembar	–	–	–
Pabuaran	–	–	–
Lengkong	–	–	–
Palabuhanratu	–	–	–
Simpenan	–	–	–
Warungkiara	–	–	–
Bantargadung	–	–	–
Jampang Tengah	–	–	–
Purabaya	–	–	–
Cikembar	–	–	–
Nyalindung	–	–	–

Lanjutan Tabel/*Continued Table* 4.2.1

Kecamatan <i>Subdistrict</i>	Rumah Sakit Bersalin <i>Maternity Hospital</i>		
	2019	2020	2021
(1)	(5)	(6)	(7)
Gegerbitung	–	–	–
Sukaraja	–	–	–
Kebonpedes	–	–	–
Cireunghas	–	–	–
Sukalarang	–	–	–
Sukabumi	–	–	–
Kadudampit	–	–	–
Cisaat	–	–	–
Gununggruh	–	–	–
Cibadak	–	–	–
Cicantayan	–	–	–
Caringin	–	–	–
Nagrak	–	–	–
Ciambar	–	–	–
Cicurug	–	–	–
Cidahu	–	–	–
Parakansalak	–	–	–
Parungkuda	–	–	–
Bojonggenteng	–	–	–
Kalapanunggal	–	–	–
Cikidang	–	–	–
Cisolok	–	–	–
Cikakak	–	–	–
Kabandungan	–	–	–
Sukabumi	1	–	–

Lanjutan Tabel/Continued Table 4.2.1

Kecamatan Subdistrict	Poliklinik Polyclinic		
	2019	2020	2021
(1)	(8)	(9)	(10)
Ciemas	1	1	1
Ciracap	1	–	–
Waluran	–	–	–
Surade	3	2	1
Cibitung	1	–	–
Jampang Kulon	1	–	1
Cimanggu	–	–	1
Kalibunder	–	–	–
Tegalbuleud	–	–	–
Cidolog	–	–	–
Sagaranten	–	–	–
Cidadap	–	–	–
Curugkembar	–	–	–
Pabuaran	–	–	1
Lengkong	–	–	–
Palabuhanratu	4	4	4
Simpenan	1	1	–
Warungkiara	1	1	–
Bantargadung	–	1	1
Jampang Tengah	–	1	1
Purabaya	–	–	–
Cikembar	4	4	4
Nyalindung	1	1	1

Lanjutan Tabel/*Continued Table* 4.2.1

Kecamatan <i>Subdistrict</i>	Poliklinik <i>Polyclinic</i>		
	2019	2020	2021
(1)	(8)	(9)	(10)
Gegerbitung	–	–	–
Sukaraja	–	–	2
Kebonpedes	–	–	1
Cireunghas	1	3	3
Sukalarang	3	4	3
Sukabumi	–	1	1
Kadudampit	1	1	1
Cisaat	2	2	2
Gununggruh	1	1	2
Cibadak	3	5	5
Cicantayan	1	1	–
Caringin	1	1	2
Nagrak	1	1	3
Ciambar	–	–	–
Cicurug	6	7	7
Cidahu	2	3	3
Parakansalak	1	1	–
Parungkuda	2	4	4
Bojonggenteng	1	1	1
Kalapanunggal	1	1	1
Cikidang	1	1	1
Cisolok	–	–	–
Cikakak	2	2	2
Kabandungan	–	–	–
Sukabumi	48	56	60

Lanjutan Tabel/*Continued Table 4.2.1*

Kecamatan Subdistrict	Puskesmas Public Health Center		
	2019	2020	2021
(1)	(11)	(12)	(13)
Ciemas	2	2	2
Ciracap	1	1	2
Waluran	1	1	1
Surade	2	2	2
Cibitung	1	1	1
Jampang Kulon	1	1	1
Cimanggu	1	1	1
Kalibunder	1	1	1
Tegalbuleud	2	2	2
Cidolog	1	1	1
Sagaranten	1	1	1
Cidadap	1	1	1
Curugkembar	1	1	1
Pabuaran	1	1	1
Lengkong	1	1	1
Palabuhanratu	2	2	2
Simpenan	2	2	1
Warungkiara	1	1	1
Bantargadung	1	1	1
Jampang Tengah	1	1	2
Purabaya	1	1	1
Cikembar	1	1	1
Nyalindung	2	2	2

Lanjutan Tabel/*Continued Table* 4.2.1

Kecamatan Subdistrict	Puskesmas Public Health Center		
	2019	2020	2021
(1)	(11)	(12)	(13)
Gegerbitung	1	1	1
Sukaraja	2	2	2
Kebonpedes	1	2	1
Cireunghas	1	1	1
Sukalarang	1	1	1
Sukabumi	1	1	1
Kadudampit	1	1	1
Cisaat	2	2	2
Gununggruh	2	2	2
Cibadak	2	2	2
Cicantayan	1	2	1
Caringin	1	1	1
Nagrak	2	2	2
Ciambar	1	1	1
Cicurug	1	2	2
Cidahu	1	1	1
Parakansalak	1	1	1
Parungkuda	1	1	1
Bojonggenteng	1	1	1
Kalapanunggal	1	1	1
Cikidang	1	1	1
Cisolok	1	1	1
Cikakak	1	1	1
Kabandungan	1	1	1
Sukabumi	58	61	60

Lanjutan Tabel/Continued Table 4.2.1

Kecamatan Subdistrict	Puskesmas Pembantu Subsidiary of Public Health Center		
	2019	2020	2021
(1)	(14)	(15)	(16)
Ciemas	7	7	7
Ciracap	6	6	4
Waluran	2	2	2
Surade	4	3	3
Cibitung	2	2	2
Jampang Kulon	5	5	4
Cimanggu	3	4	4
Kalibunder	2	2	2
Tegalbuleud	4	4	4
Cidolog	3	3	–
Sagaranten	1	3	1
Cidadap	2	3	3
Curugkembar	2	2	2
Pabuaran	4	3	3
Lengkong	5	5	5
Palabuhanratu	8	8	7
Simpenan	4	4	4
Warungkiara	4	3	3
Bantargadung	5	7	7
Jampang Tengah	7	11	10
Purabaya	3	4	3
Cikembar	5	5	4
Nyalindung	4	5	5

Lanjutan Tabel/*Continued Table* 4.2.1

Kecamatan Subdistrict	Puskesmas Pembantu Subsidiary of Public Health Center		
	2019	2020	2021
(1)	(14)	(15)	(16)
Gegerbitung	4	4	4
Sukaraja	4	4	5
Kebonpedes	2	2	2
Cireunghas	4	4	3
Sukalarang	–	–	–
Sukabumi	4	4	4
Kadudampit	6	6	6
Cisaat	6	6	6
Gununggruh	2	2	2
Cibadak	4	4	4
Cicantayan	4	4	3
Caringin	2	2	2
Nagrak	7	7	7
Ciambar	3	3	4
Cicurug	3	3	3
Cidahu	1	1	1
Parakansalak	2	2	2
Parungkuda	2	2	2
Bojonggenteng	3	3	3
Kalapanunggal	2	2	4
Cikidang	4	4	5
Cisolok	8	8	9
Cikakak	5	5	5
Kabandungan	4	4	4
Sukabumi	187	187	179

Lanjutan Tabel/*Continued Table* 4.2.1

Kecamatan Subdistrict	Apotek Pharmacy		
	2019	2020	2021
(1)	(17)	(18)	(19)
Ciemas	–	–	–
Ciracap	–	–	2
Waluran	1	1	2
Surade	1	1	1
Cibitung	–	–	1
Jampang Kulon	4	3	5
Cimanggu	–	2	1
Kalibunder	–	–	1
Tegalbuleud	2	2	2
Cidolog	–	–	–
Sagaranten	1	1	1
Cidadap	–	–	–
Curugkembar	–	–	1
Pabuaran	–	–	–
Lengkong	1	1	1
Palabuhanratu	2	3	3
Simpenan	1	1	1
Warungkiara	1	1	1
Bantargadung	1	1	1
Jampang Tengah	1	1	1
Purabaya	1	1	1
Cikembar	4	4	4
Nyalindung	–	1	1

Lanjutan Tabel/*Continued Table* 4.2.1

Kecamatan Subdistrict	Apotek Pharmacy		
	2019	2020	2021
(1)	(17)	(18)	(19)
Gegerbitung	1	1	2
Sukaraja	3	3	6
Kebonpedes	1	1	–
Cireunghas	1	2	1
Sukalarang	3	3	4
Sukabumi	–	–	–
Kadudampit	–	1	1
Cisaat	6	7	7
Gununggruh	2	2	2
Cibadak	3	4	3
Cicantayan	1	1	1
Caringin	2	2	2
Nagrak	–	1	2
Ciambar	–	–	–
Cicurug	2	4	4
Cidahu	1	1	2
Parakansalak	2	2	1
Parungkuda	2	2	2
Bojonggenteng	–	1	3
Kalapanunggal	1	1	1
Cikidang	1	1	2
Cisolok	2	2	1
Cikakak	2	2	2
Kabandungan	–	–	–
Sukabumi	57	68	80

Catatan/*Note*: ¹ Desa pada tabel ini termasuk Unit Permukiman Transmigrasi (UPT) yang masih dibina oleh kementerian terkait dan nagari di Provinsi Sumatera Barat/*Villages in this table include Transmigration Settlement Unit which is still fostered by the relevant ministries and the nagari in the Province of Sumatera Barat*

Sumber/*Source*: BPS, Pendataan Potensi Desa (Podes)/BPS-Statistics Indonesia, Village Potential Data Collecting

Tabel
Table 4.2.2

**Jumlah Tenaga Kesehatan Menurut Kecamatan di
Kabupaten Sukabumi, 2022**
*Number of Health Human Resources by Subdistrict in
Sukabumi Regency, 2022*

Kecamatan Subdistrict	Tenaga Medis ¹ Medical Worker ¹	Psikologi Klinis Clinical Psychology	Tenaga Keperawatan Nursing Worker	Tenaga Kebidanan Midwifery Worker	Tenaga Kefarmasian Pharmaceutical Worker
(1)	(2)	(3)	(4)	(5)	(6)
Ciemas	2	-	30	40	1
Ciracap	2	-	16	32	1
Waluran	3	-	16	18	-
Surade	3	-	24	42	1
Cibitung	2	-	19	20	-
Jampang Kulon	24	-	217	96	-
Cimanggu	2	-	16	22	-
Kalibunder	2	-	14	20	-
Tegalbuleud	3	-	20	34	-
Cidolog	1	-	7	13	-
Sagaranten	10	-	69	40	1
Cidadap	1	-	11	13	1
Curugkembar	1	-	7	17	1
Pabuaran	1	-	22	18	1
Lengkong	4	-	24	17	-
Palabuhanratu	27	-	244	100	10
Simpenan	2	-	17	23	-
Warungkiara	2	-	14	27	-
Bantargadung	2	-	11	25	1
Jampang Tengah	6	-	18	34	-
Purabaya	3	-	20	26	-
Cikembar	2	-	15	31	2
Nyalindung	4	-	17	25	1

Lanjutan Tabel/*Continued Table* 4.2.2

Kecamatan Subdistrict	Tenaga Medis ¹ Medical Worker ¹	Psikologi Klinis Clinical Psychology	Tenaga Keperawatan Nursing Worker	Tenaga Kebidanan Midwifery Worker	Tenaga Kefarmasian Pharmaceutical Worker
(1)	(2)	(3)	(4)	(5)	(6)
Gegerbitung	2	-	8	18	-
Sukaraja	31	-	242	74	15
Kebonpedes	2	-	9	19	1
Cireunghas	2	-	10	23	-
Sukalarang	3	-	11	27	-
Sukabumi	1	-	11	20	1
Kadudampit	2	-	15	26	1
Cisaat	44	-	162	71	32
Gununggruh	3	-	22	39	2
Cibadak	51	-	505	110	46
Cicantayan	2	-	9	20	1
Caringin	2	-	11	25	1
Nagrak	9	-	23	34	-
Ciambar	2	-	7	21	1
Cicurug	22	-	152	47	18
Cidahu	2	-	8	20	-
Parakansalak	1	-	6	17	1
Parungkuda	6	-	9	20	1
Bojonggenteng	3	-	9	18	1
Kalapanunggal	2	-	9	19	1
Cikidang	1	-	13	26	-
Cisolok	7	-	16	31	-
Cikakak	3	-	15	28	1
Kabandungan	2	-	8	11	1
Jumlah	314	-	2 158	1 497	146

Lanjutan Tabel/Continued Table 4.2.2

Kecamatan Subdistrict	Tenaga Kesehatan Masyarakat Public Health worker	Tenaga Kesehatan Lingkungan Enviromental Health Worker	Tenaga Gizi Nutritionist	Tenaga Keterampilan Fisik Physical Therapists
(1)	(7)	(8)	(9)	(10)
Ciemas	-	2	1	-
Ciracap	2	2	-	-
Waluran	-	2	1	-
Surade	2	2	1	-
Cibitung	-	1	-	-
Jampang Kulon	6	8	7	1
Cimanggu	-	2	-	-
Kalibunder	-	1	-	-
Tegalbuleud	-	3	-	-
Cidolog	1	1	-	-
Sagaranten	-	2	2	-
Cidadap	-	1	1	-
Curugkembar	4	1	1	-
Pabuaran	-	1	1	-
Lengkong	-	-	1	-
Palabuhanratu	3	4	8	3
Simpenan	1	1	-	-
Warungkiara	1	1	1	-
Bantargadung	1	1	1	-
Jampang Tengah	-	1	1	-
Purabaya	1	1	-	-
Cikembar	1	-	1	-
Nyalindung	1	2	1	-

Lanjutan Tabel/*Continued Table 4.2.2*

Kecamatan <i>Subdistrict</i>	Tenaga Kesehatan Masyarakat <i>Public Health worker</i>	Tenaga Kesehatan Lingkungan <i>Enviromental Health Worker</i>	Tenaga Gizi <i>Nutritionist</i>	Tenaga Keterampilan Fisik <i>Physical Therapists</i>
(1)	(7)	(8)	(9)	(10)
Gegerbitung	-	1	1	-
Sukaraja	3	3	2	14
Kebonpedes	-	1	1	-
Cireunghas	-	1	1	-
Sukalarang	1	1	1	-
Sukabumi	1	1	1	-
Kadudampit	1	1	1	-
Cisaat	2	3	5	6
Gununggruh	1	2	1	-
Cibadak	5	10	11	5
Cicantayan	-	1	1	-
Caringin	1	1	-	-
Nagrak	-	2	-	-
Ciambar	-	1	1	-
Cicurug	1	4	5	2
Cidahu	-	1	-	-
Parakansalak	-	1	1	-
Parungkuda	-	1	1	-
Bojonggenteng	-	2	-	-
Kalapanunggal	-	1	1	-
Cikidang	-	2	-	-
Cisolok	2	1	1	-
Cikakak	1	1	-	-
Kabandungan	-	-	1	-
Jumlah	43	73	66	31

Lanjutan Tabel/Continued Table 4.2.2

Kecamatan Subdistrict	Tenaga Keteknisan Medis Medical Technicians	Tenaga Teknik Biomedika Biomedical Engineer	Tenaga Kesehatan Tradisional Traditional Health Worker
(1)	(11)	(12)	(13)
Ciemas	1	-	-
Ciracap	2	-	-
Waluran	3	1	-
Surade	3	2	-
Cibitung	1	1	-
Jampang Kulon	11	27	-
Cimanggu	1	-	-
Kalibunder	1	-	-
Tegalbuleud	1	-	-
Cidolog	-	-	-
Sagaranten	5	5	-
Cidadap	-	-	-
Curugkembar	-	-	-
Pabuaran	1	1	-
Lengkong	1	1	-
Palabuhanratu	27	27	-
Simpenan	1	1	-
Warungkiara	-	-	-
Bantargadung	1	-	-
Jampang Tengah	1	2	-
Purabaya	1	1	-
Cikembar	1	1	-
Nyalindung	1	1	-

Lanjutan Tabel/*Continued Table 4.2.2*

Kecamatan <i>Subdistrict</i>	Tenaga Ketenikisan Medis <i>Medical Technicians</i>	Tenaga Teknik Biomedika <i>Biomedical Engineer</i>	Tenaga Kesehatan Tradisional <i>Traditional Health Worker</i>
(1)	(11)	(12)	(13)
Gegerbitung	-	1	-
Sukaraja	20	34	-
Kebonpedes	1	-	-
Cireunghas	-	-	-
Sukalarang	1	-	-
Sukabumi	2	1	-
Kadudampit	-	-	-
Cisaat	6	18	-
Gununggruh	1	-	-
Cibadak	34	40	-
Cicantayan	-	-	-
Caringin	-	-	-
Nagrak	4	1	-
Ciambar	-	1	-
Cicurug	7	18	-
Cidahu	-	1	-
Parakansalak	1	1	-
Parungkuda	-	1	-
Bojonggenteng	-	1	-
Kalapanunggal	-	2	-
Cikidang	1	1	-
Cisolok	1	1	-
Cikakak	1	1	-
Kabandungan	-	-	-
Jumlah	144	194	-

Catatan/Note: ¹ Tenaga medis terdiri atas dokter, dokter gigi, dokter spesialis, dan dokter gigi spesialis baik di dalam maupun di luar negeri yang diakui oleh Pemerintah RI sesuai dengan peraturan perundang-undangan (UU No. 29 Tahun 2004 tentang Praktik Kedokteran)/*Medical worker includes doctor, dentist, medical specialist, and dentist specialist at home and abroad recognized by Indonesian government in accordance with the laws and regulations (Law No. 29 year 2004 about Medical Practice)*

Sumber/Source: Dinas Kesehatan Kabupaten Sukabumi

Tabel
Table 4.2.3

Jumlah Rumah Sakit Umum, Rumah Sakit Khusus, dan Puskesmas Menurut Kecamatan di Kabupaten Sukabumi, 2021 dan 2022
Number of General Hospital, Specialized Hospital, and Public Health Center by Subdistrict in Sukabumi Regency, 2021 and 2022

Kecamatan Subdistrict	Rumah Sakit Umum General Hospital		Rumah Sakit Khusus Specialized Hospital	
	2021	2022	2021	2022
(1)	(2)	(3)	(4)	(5)
Ciemas	-	-	-	-
Ciracap	-	-	-	-
Waluran	-	-	-	-
Surade	-	-	-	-
Cibitung	-	-	-	-
Jampang Kulon	1	1	-	-
Cimanggu	-	-	-	-
Kalibunder	-	-	-	-
Tegalbuleud	-	-	-	-
Cidolog	-	-	-	-
Sagaranten	1	1	-	-
Cidadap	-	-	-	-
Curugkembar	-	-	-	-
Pabuaran	-	-	-	-
Lengkong	-	-	-	-
Palabuhanratu	1	1	-	-
Simpenan	-	-	-	-
Warungkiara	-	-	-	-
Bantargadung	-	-	-	-
Jampang Tengah	-	-	-	-
Purabaya	-	-	-	-
Cikembar	-	-	-	-
Nyalindung	-	-	-	-

Lanjutan Tabel/*Continued Table* 4.2.3

Kecamatan Subdistrict	Rumah Sakit Umum General Hospital		Rumah Sakit Khusus Specialized Hospital	
	2021	2022	2021	2022
(1)	(2)	(3)	(4)	(5)
Gegerbitung	-	-	-	-
Sukaraja	2	2	-	-
Kebonpedes	-	-	-	-
Cireunghas	-	-	-	-
Sukalarang	-	-	-	-
Sukabumi	-	-	-	-
Kadudampit	-	-	-	-
Cisaat	1	1	-	-
Gununggruh	-	-	-	-
Cibadak	2	2	-	-
Cicantayan	-	-	-	-
Caringin	-	-	-	-
Nagrak	-	-	-	-
Ciambar	-	-	-	-
Cicurug	1	1	-	-
Cidahu	-	-	-	-
Parakansalak	-	-	-	-
Parungkuda	-	-	-	-
Bojonggenteng	-	-	-	-
Kalapanunggal	-	-	-	-
Cikidang	-	-	-	-
Cisolok	-	-	-	-
Cikakak	-	-	-	-
Kabandungan	-	-	-	-
Jumlah	9	9	-	-

Lanjutan Tabel/Continued Table 4.2.3

Kecamatan Subdistrict	Puskesmas ¹ Rawat Inap Public Health Center ¹ with Inpatient Care		Puskesmas ¹ Non Rawat Inap Public Health Center ¹ without Inpatient Care	
	2021	2022	2021	2022
(1)	(6)	(7)	(8)	(9)
Ciomas	-	-	2	2
Ciracap	-	-	1	1
Waluran	-	-	1	1
Surade	-	-	2	2
Cibitung	-	-	1	1
Jampang Kulon	-	-	1	1
Cimanggu	-	-	1	1
Kalibunder	1	1	-	-
Tegalbuleud	1	1	-	-
Cidolog	-	-	1	1
Sagaranten	1	1	-	-
Cidadap	-	-	1	1
Curugkembar	-	-	1	1
Pabuaran	1	1	-	-
Lengkong	1	1	-	-
Palabuhanratu	-	-	2	2
Simpenan	-	-	1	1
Warungkiara	-	-	1	1
Bantargadung	-	-	1	1
Jampang Tengah	1	1	-	-
Purabaya	1	1	-	-
Cikembar	-	-	1	1

Lanjutan Tabel/*Continued Table* 4.2.3

Kecamatan Subdistrict	Puskesmas ¹ Rawat Inap Public Health Center ¹ with Inpatient Care		Puskesmas ¹ Non Rawat Inap Public Health Center ¹ without Inpatient Care	
	2021	2022	2021	2022
(1)	(6)	(7)	(8)	(9)
Gegerbitung	-	-	1	1
Sukaraja	-	-	2	2
Kebonpedes	-	-	1	1
Cireunghas	-	-	1	1
Sukalarang	-	-	1	1
Sukabumi	-	-	1	1
Kadudampit	-	-	1	1
Cisaat	-	-	2	2
Gununggruh	-	-	2	2
Cibadak	-	-	2	2
Cicantayan	-	-	1	1
Caringin	-	-	1	1
Nagrak	1	1	-	-
Ciambar	-	-	1	1
Cicurug	1	1	-	-
Cidahu	-	-	1	1
Parakansalak	-	-	1	1
Parungkuda	-	-	1	1
Bojonggenteng	-	-	1	1
Kalapanunggal	-	-	1	1
Cikidang	-	-	1	1
Cisolok	1	1	-	-
Cikakak	-	-	1	1
Kabandungan	-	-	1	1
Jumlah	10	10	45	45

Catatan/Note: ¹ Puskesmas yang teregistrasi/Registered Public Health Center
 Sumber/Source: Dinas Kesehatan Kabupaten Sukabumi

Tabel 4.2.4 Kasus Penyakit Menurut Kecamatan dan Jenis Penyakit di Kabupaten Sukabumi, 2022
Disease by Subdistrict and Type of Disease in Sukabumi Regency, 2022

Kecamatan <i>Subdistrict</i>	Angka Penemuan TBC <i>TBC Case Detection Rate</i>	Total Keberhasilan Pengobatan TBC <i>TBC Succes</i>	Jumlah Kasus Baru AIDS <i>Number of New Cases of AIDS</i>
(1)	(2)	(3)	(4)
Ciomas	45	30	2
Ciracap	32	17	-
Waluran	41	23	-
Surade	107	73	-
Cibitung	36	16	-
Jampang Kulon	58	1	-
Cimanggu	62	33	-
Kalibunder	41	27	-
Tegalbuleud	49	27	-
Cidolog	33	16	-
Sagaranten	99	34	-
Cidadap	33	17	-
Curugkembar	86	37	-
Pabuaran	38	23	-
Lengkong	41	21	-
Palabuhanratu	350	280	2
Simpenan	198	85	1
Warungkiara	162	58	1
Bantargadung	115	2	1
Jampang Tengah	50	-	-
Purabaya	68	44	-
Cikembar	83	45	-
Nyalindung	98	53	-

Lanjutan Tabel/*Continued Table* 4.2.4

Kecamatan <i>Subdistrict</i>	Angka Penemuan TBC <i>TBC Case Detection Rate</i>	Total Keberhasilan Pengobatan TBC <i>TBC Success</i>	Jumlah Kasus Baru AIDS <i>Number of New Cases of AIDS</i>
(1)	(2)	(3)	(4)
Gegerbitung	47	18	-
Sukaraja	196	96	-
Kebonpedes	18	9	-
Cireunghas	101	56	-
Sukalarang	30	16	-
Sukabumi	113	59	-
Kadudampit	83	37	-
Cisaat	168	101	1
Gununggruh	96	45	-
Cibadak	443	232	2
Cicantayan	60	20	-
Caringin	44	18	-
Nagrak	214	113	1
Ciambar	34	6	-
Cicurug	189	102	-
Cidahu	97	63	-
Parakansalak	124	57	-
Parungkuda	175	77	-
Bojonggenteng	72	54	-
Kalapanunggal	75	23	-
Cikidang	149	72	1
Cisolok	87	38	2
Cikakak	121	46	-
Kabandungan	86	49	-
Jumlah	4 747	2 369	14

Lanjutan Tabel/Continued Table 4.2.4

Kecamatan Subdistrict	Penemuan Kasus Baru Kusta per 100.000 Penduduk New Case Detection Rate of Leprosy per 100.000 Population	Angka Kesakitan Malaria per 1.000 Penduduk Annual Parasite Incidence per 1.000 Population	Angka Kesakitan DBD per 100.000 Penduduk DHF Incidence Rate per 100.000 Population
(1)	(5)	(6)	(7)
Ciemas	-	-	-
Ciracap	-	0.02	-
Waluran	-	-	3.5
Surade	-	-	11.5
Cibitung	-	-	18.4
Jampang Kulon	-	0.02	11.1
Cimanggu	-	0.04	-
Kalibunder	-	0.03	-
Tegalbuleud	-	-	5.5
Cidolog	-	-	-
Sagaranten	2.01	-	-
Cidadap	-	-	-
Curugkembar	-	-	-
Pabuaran	4.80	-	65.2
Lengkong	19.49	0.03	-
Palabuhanratu	10.53	0.04	8.6
Simpenan	-	-	32.4
Warungkiara	1.72	-	33.5
Bantargadung	-	-	7.8
Jampang Tengah	-	-	4.3
Purabaya	-	-	-
Cikembar	3.59	-	45.3
Nyalindung	-	-	14.0

Lanjutan Tabel/*Continued Table 4.2.4*

Kecamatan <i>Subdistrict</i>	Penemuan Kasus Baru Kusta per 100.000 Penduduk <i>New Case Detection Rate of Leprosy per 100.000 Population</i>	Angka Kesakitan Malaria per 1.000 Penduduk <i>Annual Parasite Incidence per 1.000 Population</i>	Angka Kesakitan DBD per 100.000 Penduduk <i>DHF Incidence Rate per 100.000 Population</i>
(1)	(5)	(6)	(7)
Gegerbitung	-	-	-
Sukaraja	-	-	31.1
Kebonpedes	-	-	34.0
Cireunghas	-	-	14.7
Sukalarang	-	-	2.2
Sukabumi	-	-	127.5
Kadudampit	-	-	27.5
Cisaat	3.1	0.01	15.0
Gunungguruh	-	-	18.5
Cibadak	-	0.05	9.4
Cicantayan	-	-	8.7
Caringin	-	-	2.1
Nagrak	-	-	1.2
Ciambar	-	-	10.0
Cicurug	2.68	-	9.0
Cidahu	-	-	9.1
Parakansalak	-	-	14.0
Parungkuda	2.74	-	47.9
Bojonggenteng	-	-	2.6
Kalapanunggal	-	-	-
Cikidang	-	-	-
Cisolok	3.06	0.01	2.9
Cikakak	5.08	0.24	-
Kabandungan	-	-	-
Jumlah	1.06	0.01	15.08

Catatan/*Note:*Sumber/*Source:* Dinas Kesehatan Kabupaten Sukabumi

Tabel 4.2.5 Jumlah Sarana dan Prasarana Rumah Sakit Umum Daerah Sekarwangi Kabupaten Sukabumi, 2020-2022
Number of Health Facilities of Sekarwangi Hospital Sukabumi, 2020-2022

Rincian Detail	2020	2021	2022
(1)	(2)	(3)	(4)
Kapabilitas Tempat Tidur			
Kelas VIP	12	12	14
Kelas I	32	24	32
Kelas II	74	48	52
Kelas III	193	167	196
Intensive	10	6	36
Isolasi	-	-	33
Sarana Transportasi			
Ambulan	3	3	3
Kereta Jenazah	3	3	3
Kendaraan Operasional	10	10	13
Motor	13	13	20
Medis			
Dokter Spesialis			
Spesialis Obygn	3	3	3
Spesialis Kesehatan Anak	3	3	3
Spesialis Kasrdiologi Anak	1	1	1
Spesialis Penyakit Dalam	5	4	4
Spesialis Bedah	2	1	3
Sub Spesialis Onkologi	1	1	-
Spesialis Anestesi	2	2	3
Spesialis Radiologi	1	2	2
Spesialis Saraf	2	3	3
Spesialis Mata	2	1	1
Spesialis THT	2	2	2
Spesialis Jiwa	1	1	1
Spesialis Kulit dan Kelamin	1	1	1

Lanjutan Tabel/*Continued Table* 4.2.5

Rincian Detail	2020	2021	2022
(1)	(2)	(3)	(4)
Spesialis Paru	2	1	1
Spesialis Jantung	1	2	2
Spesialis Patalogi Anatomi	1	1	1
Spesialis Patologi klinik	1	1	1
Spesialis Patologi Forensik	1	1	1
Spesialis Bedah Orthopedi	1	1	1
Sub Spesialis Kardiovaskuler	-	-	1
Sub Spesialis Bedah Vaskuler	-	-	2
Spesialis Rehabilitasi Medik	-	-	1
Spesialis Ortodonti	-	-	-
Spesialis Periodonti	1	1	1
Spesialis Kenersvi Gigi	1	1	1
Spesialis Bedah Mulut	-	-	-
Spesialis Bedah Syaraf	1	1	1
Dokter Gigi	2	4	2
Dokter Umum	27	27	26
Medis Lainnya			
Perawat	375	367	357
Bidan	54	60	58
Kefarmasian			
Apoteker	10	10	10
Ass Apoteker	21	23	17
S1 Farmasi/Farmakologi	1	-	2
D1 Farmasi	-	-	-
D3 Farmasi	1	-	5

Lanjutan Tabel/Continued Table 4.2.5

Rincian Detail	2020	2021	2022
(1)	(2)	(3)	(4)
Kesehatan Masyarakat			
S2 Kesehatan Masyarakat	3	3	8
S1 Kesehatan Masyarakat	13	11	14
S1 Psikologi	1	-	-
D3 Sanitarian/Kesehatan Lingkungan	4	3	3
Gizi			
S1 Gizi/Dietisien	3	3	3
Akademi/D3 Gizi/Dietisien	4	4	4
Keterampilan Fisik			
D3 Fisisio Terapi	3	3	3
Keteknisian Medis			
Radiograper	1	1	1
Radiologi dan Radioterapi	8	9	9
Refraksi Optisien	1	1	1
Perekam Medis	9	10	9
Teknik Elektromedis	3	2	2
Analisis Kesehatan	15	14	14
Kardiovaskuler	-	-	-
Teknik Transfusi	4	4	4

Catatan/Note:

Sumber/Source: RSUD Sekarwangi Kabupaten Sukabumi

Tabel
Table 4.2.6

**Jumlah Pelayanan Kesehatan di Rumah Sakit Umum
Daerah Sekarwangi Kabupaten Sukabumi, 2020-2022**
**Number of Health Service in Sekarwangi Hospital
Sukabumi, 2020-2022**

Rincian Detail	2020	2021	2022
(1)	(2)	(3)	(4)
Pelayanan Medis			
Rawat Inap	54 830	55 146	58 080
Rawat Inap	20 748	20 873	24 444
Gawat Darurat 24 Jam	33 230	29 827	36 306
Pelayanan Penunjang			
Laboratorium	74 236	75 281	79 258
Radiologi	12 858	18 554	24 073
Instalasi Anestesi dan Kamar Operasi	2 742	3 066	2 857
Instalasi Farmasi	192 023	203 800	232 357
Poli Gizi	461	76	72
Pemulasaraan Jenazah	71	182	57
Konsultasi Psikologi	3 947	5 031	-
Pelayanan Fisioterapi	1 531	5 607	4 693
Pelayanan USG	1 509	2 338	2 414
Pelayanan EKG	913	913	889
Pelayanan EEG	-	-	-
Pelayanan Optik/Kacamata	-	-	-
Indikator Pelayanan Rumah Sakit			
BOR (Bed Occupancy Rate) dalam %	48	47	55
LOS (leght of stay) dalam hari	3.1	3.2	2.9
TOI (Turn Over Interval)	3.0	3.0	2.3

Catatan/Note:

Sumber/Source: RSUD Sekarwangi Kabupaten Sukabumi

Tabel 4.2.7 Jumlah Sarana dan Prasarana Rumah Sakit Rumah Sakit Umum Daerah Palabuhanratu Kabupaten Sukabumi, 2020-2022
Number of Health Facilities of Palabuhanratu Hospital Sukabumi, 2020-2022

Rincian Detail	2020	2021	2022
(1)	(2)	(3)	(4)
Kapasitas Tempat Tidur			
Kelas VVIP	5	5	5
Kelas VIP	10	6	5
Kelas I	35	28	22
Kelas II	31	26	30
Kelas III	120	118	133
HCU	5	5	5
Infeksius	21	21	21
ICU	-	2	2
Perinatologi	-	15	15
Covid-19	-	13	-
Sarana Transportasi			
Ambulan	6	6	6
Kereta Jenazah	-	-	-
Kendaraan Operasional	1	1	6
Medis			
Dokter Spesialis			
Spesialis Bedah	2	2	2
Spesialis Obgyn	2	1	2
Spesialis Kesehatan Anak	2	3	3
Spesialis Penyakit Dalam	3	3	3
Spesialis Mata	1	1	1
Spesialis Saraf	2	2	2
Spesialis Kulit dan Kelamin	1	1	1
Spesialis THT	-	-	-
Spesialis Radiologi	2	2	2

Lanjutan Tabel/*Continued Table 4.2.7*

Rincian <i>Detail</i>	2020	2021	2022
(1)	(2)	(3)	(4)
Spesialis Paru	1	1	1
Spesialis Jantung	1	1	-
Spesialis Orthopedi	1	1	1
Spesialis Kejiwaan	1	1	-
Spesialis Anestesi	-	2	2
Spesialis Patologi Anatomi	-	1	1
Spesialis Patologi Klinik	-	1	1
Dokter Gigi	2	2	2
Dokter Umum	17	18	20
Medis Lainnya			
Perawat	232	229	218
Bidan	58	57	55
Kemarfasian	19	22	20
Kesehatan Masyarakat	13	16	17
Kesehatan Lingkungan	1	1	2
Keteknisan Fisik	8	8	10
Keterapian Fisik	2	3	3
Teknik Biomedika	8	23	9
Gizi	9	9	9
Kesehatan Tradisional	-	-	-
Tenaga Penunjang Medis	17	17	22
Tenaga Penunjang	261	262	207

Catatan/*Note*:Sumber/*Source*: RSUD Palabuhanratu Kabupaten Sukabumi

Tabel 4.2.8 Jumlah Pelayanan Kesehatan di Rumah Sakit Umum Daerah Palabuhanratu Kabupaten Sukabumi, 2020-2022
Number of Health Service in Palabuhanratu Hospital Sukabumi, 2020-2022

Rincian Detail	2020	2021	2022
(1)	(2)	(3)	(4)
Pelayanan Medis			
Rawat Jalan	72 765	64 924	74 242
Rawat Inap	17 096	16 088	20 862
Gawat Darurat 24 Jam	16 472	17 026	21 352
Pelayanan Penunjang			
Laboratorium	59 499	69 155	78 889
Radiologi	13 008	15 446	15 308
Instalasi Anestesi dan Kamar Operasi	2 123	2 197	2 311
Instalasi Farmasi	25 419	27 190	23 453
Poli Gizi	137 027	143 684	167 121
Pemulasaraan Jenazah (Umum)	24	26	99
Pemulasaraan Jenazah (Covid-19)	-	148	-
Konsultasi Psikologi	-	-	-
Pelayanan Fisioterapi	3101	3 374	4 228
Pelayanan USG	4131	3 766	5 663
Pelayanan EKG	4573	4 946	5 235
Pelayanan EEG	-	-	-
Pelayanan Optik/Kacamata	499	370	415
Indikator Pelayanan Rumah Sakit			
BOR (Bed Occupancy Rate) dalam %	53.66	51.67	67.84
LOS (leght of stay) dalam hari	3.57	3.61	3.66
TOI (Turn Over Interval)	2.26	2.49	1.28

Catatan/Note:

Sumber/Source: RSUD Palabuhanratu Kabupaten Sukabumi

Tabel
Table 4.2.9

Jumlah Sarana dan Prasarana Rumah Sakit Rumah Sakit Umum Daerah Jampang Kulon Kabupaten Sukabumi, 2020-2022
Number of Health Facilities of Jampang Kulon Hospital Sukabumi, 2020-2022

Rincian Detail	2020	2021	2022
(1)	(2)	(3)	(4)
Kapasitas Tempat Tidur			
Kelas VVIP	-	-	-
Kelas VIP	4	4	1
Kelas I	6	6	12
Kelas II	32	35	56
Kelas III	88	85	54
HCU	7	22	29
Infeksius	-	-	-
Sarana Transportasi			
Ambulan	4	4	4
Kereta Jenazah	2	2	2
Kendaraan Operasional	22	22	28
Medis			
Dokter Spesialis			
Spesialis Bedah	3	3	2
Spesialis Obgyn	3	3	3
Spesialis Kesehatan Anak	2	3	2
Spesialis Penyakit Dalam	3	3	3
Spesialis Mata	1	1	1
Spesialis Saraf	1	1	2
Spesialis Kulit dan Kelamin	-	-	-
Spesialis THT	1	1	1
Spesialis Radiologi	1	1	1

Lanjutan Tabel/*Continued Table 4.2.9*

Rincian Detail	2020	2021	2022
(1)	(2)	(3)	(4)
Spesialis Paru	-	-	-
Spesialis Jantung	-	-	-
Spesialis Orthopedi	-	-	-
Spesialis Kejiwaan	-	-	-
Dokter Gigi	1	1	2
Dokter Umum	22	21	19
Medis Lainnya			
Perawat	161	167	196
Bidan	52	60	59
Apoteker	9	9	13
Ass Apoteker	17	15	19
Analisis	15	15	15
Ahli Gigi	2	2	3
Penata Rongten	6	7	6
Fisioterapis	1	1	1
Psikolog	-	-	-
Penata Refraksi	1	1	1

Catatan/Note:

Sumber/Source: RSUD Jampang Kulon Kabupaten Sukabumi

Tabel
Table 4.2.10

Jumlah Pelayanan Kesehatan di Rumah Sakit Umum Daerah Jampang Kulon Kabupaten Sukabumi, 2020-2022
Number of Health Service in Jampang Kulon Hospital Sukabumi, 2020-2022

Rincian Detail	2020	2021	2022
(1)	(2)	(3)	(4)
Pelayanan Medis			
Rawat Inap	46 008	45 825	38 212
Rawat Inap	12 327	13 320	11 217
Gawat Darurat 24 Jam	14 487	12 700	13 407
Pelayanan Penunjang			
Laboratorium	41 714	45 810	39 146
Radiologi	7 557	8 736	10 626
Instalasi Anestesi dan Kamar Operasi	2 750	2 248	3 775
Instalasi Farmasi	51 266	107 467	107 533
Poli Gizi	7	85 831	68 119
Pemulasaraan Jenazah	172	271	493
Konsultasi Psikologi	-	-	-
Pelayanan Fisioterapi	-	-	-
Pelayanan USG	2 026	3 017	3 571
Pelayanan EKG	8 645	1 682	3 903
Pelayanan EEG	-	-	-
Pelayanan Optik/Kacamata	-	-	-
Indikator Pelayanan Rumah Sakit			
BOR (Bed Occupancy Rate) dalam %	61.52	63.41	53.84
LOS (leght of stay) dalam hari	3.59	3.51	3.25
TOI (Turn Over Interval)	1.73	1.52	2.28

Catatan/Note:

Sumber/Source: RSUD Jampang Kulon Kabupaten Sukabumi

4.3 AGAMA DAN SOSIAL LAINNYA RELIGION AND OTHER SOCIAL AFFAIRS

Tabel 4.3.1 Jumlah Penduduk Menurut Kecamatan dan Agama yang Dianut di Kabupaten Sukabumi, 2022
Population by Subdistrict and Religion in Sukabumi Regency, 2022

Kecamatan Subdistrict	Islam	Protestan Protestant	Katolik Catholic	Hindu	Budha Buddha	Konghucu	Lainnya Others
(1)	(2)	(3)	(4)	(5)	(6)	(7)	(8)
Palabuhanratu	116 995	612	97	-	20	-	-
Simpanan	57 904	23	9	-	2	-	-
Cikakak	45 426	18	16	-	-	-	-
Bantargadung	40 702	6	3	1	-	-	-
Cisolok	75 200	40	15	-	1	-	1
Cikidang	69 621	13	6	1	1	-	-
Lengkong	33 348	8	1	-	-	-	2
Jampang Tengah	71 085	32	9	1	-	-	-
Warungkiara	65 190	20	7	-	2	-	-
Cikembar	92 554	1 234	138	18	32	-	-
Cibadak	121 942	630	254	5	218	5	-
Nagrak	91 017	197	41	-	67	-	-
Parungkuda	79 230	495	112	4	52	-	1
Bojoggenteng	40 585	16	-	1	-	-	2
Parakansalak	45 923	14	2	-	1	-	-
Cicurug	136 321	1 238	574	7	161	-	1
Cidahu	73 291	185	32	-	5	-	-
Kalapanunggal	53 644	12	-	-	2	-	1
Kabandungan	45 433	21	10	-	2	2	-
Waluran	31 062	1	2	-	-	-	-
Jampang Kulon	48 210	6	1	-	-	-	-
Ciemas	55 610	57	11	1	1	-	-
Kalibunder	31 236	8	-	-	-	-	-

Lanjutan Tabel/Continued Table 4.3.1

Kecamatan Subdistrict	Islam	Protestan Protestant	Katolik Catholic	Hindu	Budha Buddha	Konghucu	Lainnya Others
(1)	(2)	(3)	(4)	(5)	(6)	(7)	(8)
Surade	83 707	21	13	-	1	-	-
Cibitung	29 852	2	-	-	-	-	-
Ciracap	56 413	9	-	1	1	-	-
Gununguruh	56 929	84	30	1	12	-	-
Cicantayan	61 562	24	26	-	1	-	-
Cisaat	130 012	290	129	5	49	4	-
Kadudampit	59 703	21	4	-	4	-	-
Caringin	51 382	5	-	-	-	-	-
Sukabumi	51 248	153	92	1	48	-	-
Sukaraja	92 511	359	205	1	40	-	-
Kebonpedes	33 854	17	1	-	-	-	-
Cireunghas	36 787	13	-	-	5	-	-
Sukalarang	49 849	54	4	-	2	-	-
Pabuaran	43 999	4	-	-	-	-	-
Purabaya	44 887	1	4	-	-	-	-
Nyalindung	52 094	19	5	-	-	-	-
Gegerbitung	43 045	-	3	-	-	-	-
Sagaranten	52 578	25	8	1	-	-	-
Curugkembar	30 396	-	-	-	-	-	1
Cidolog	16 415	1	3	-	-	-	-
Cidadap	19 026	4	-	-	-	-	-
Tegalbuleud	36 360	4	6	-	-	-	-
Cimanggu	26 572	2	-	-	-	-	-
Ciambar	44 011	9	2	-	-	-	-
Sukabumi	2 724 721	6 007	1 875	49	730	11	9

Catatan/Note:

Sumber/Source: Dinas Kependudukan dan Pencatatan Sipil Kabupaten Sukabumi

Tabel
Table 4.3.2**Jumlah Tempat Peribadatan Menurut Kecamatan di
Kabupaten Sukabumi, 2022**
*Number of Places of Worship by Subdistrict and Religion in
Sukabumi Regency, 2022*

Kecamatan Subdistrict	Masjid Mosque	Mushola Pray Room	Gereja Protestan Protestant Church	Gereja Katholik Catholic Church	Pura Temple	Vihara	Klenteng Pagoda
(1)	(2)	(3)	(4)	(5)	(6)	(7)	(8)
Ciemas	203	250	-	-	-	-	-
Ciracap	120	156	-	-	-	-	-
Waluran	158	186	-	-	-	-	-
Surade	318	479	-	-	-	-	-
Cibitung	261	160	-	-	-	-	-
Jampang Kulon	290	452	-	-	-	-	-
Cimanggu	84	120	-	-	-	-	-
Kalibunder	119	221	-	-	-	-	-
Tegalbuleud	148	165	-	-	-	-	-
Cidolog	90	222	-	-	-	-	-
Sagaranten	213	215	-	-	-	-	-
Cidadap	110	45	-	-	-	-	-
Curugkembar	157	162	-	-	-	-	-
Pabuaran	126	123	-	-	-	-	-
Lengkong	108	192	-	-	-	-	-
Palabuhanratu	153	212	-	2	-	-	-
Simpenan	153	183	-	-	-	1	-
Warungkiara	128	216	-	-	-	-	-
Bantargadung	82	141	-	-	-	-	-
Jampang Tengah	208	337	-	-	-	-	-
Purabaya	145	169	-	-	-	-	-
Cikembar	159	180	2	-	-	-	-
Nyalindung	144	220	-	-	-	-	-

Lanjutan Tabel/*Continued Table* 4.3.2

Kecamatan <i>Subdistrict</i>	Masjid <i>Mosque</i>	Mushola <i>Pray Room</i>	Gereja Protestan <i>Protestant Church</i>	Gereja Katholik <i>Catholic Church</i>	Pura <i>Temple</i>	Vihara	Klenteng <i>Pagoda</i>
(1)	(2)	(3)	(4)	(5)	(6)	(7)	(8)
Gegerbitung	105	211	-	-	-	-	-
Sukaraja	170	315	-	-	-	-	-
Kebonpedes	58	123	-	-	-	-	-
Cireunghas	69	77	-	-	-	-	-
Sukalarang	118	128	-	-	-	-	-
Sukabumi	85	114	-	-	-	-	-
Kadudampit	108	212	-	-	-	-	-
Cisaat	163	485	-	-	-	-	-
Gununggruh	95	189	-	-	-	-	-
Cibadak	162	172	4	-	-	1	-
Cicantayan	114	201	-	-	-	-	-
Caringin	105	768	-	-	-	-	-
Nagrak	182	313	-	-	-	-	-
Ciambar	72	112	-	-	-	-	-
Cicurug	128	349	2	1	-	1	-
Cidahu	113	322	-	-	-	-	-
Parakansalak	77	167	-	-	-	-	-
Parungkuda	102	137	-	-	-	-	-
Bojonggeng	100	104	-	-	-	-	-
Kalapanunggal	85	173	-	-	-	-	-
Cikidang	142	252	-	-	-	-	-
Cisolok	158	200	-	-	-	-	-
Cikakak	175	250	-	-	-	-	-
Kabandungan	83	103	-	-	-	-	-
Sukabumi	3 507	6 524	8	1	-	2	-

Catatan/*Note*:Sumber/*Source*: Kementerian Agama Kabupaten Sukabumi

Tabel
Table 4.3.3

**Jumlah Desa¹/Kelurahan yang Mengalami Bencana Alam²
Menurut Kecamatan di Kabupaten Sukabumi, 2019–
2021**
**Number of Villages¹/Kelurahan that Had Natural Disaster²
by Subdistrict in Sukabumi Regency, 2019–2021**

Kecamatan Subdistrict	Banjir Flood		
	2019	2020	2021
(1)	(2)	(3)	(4)
Ciomas	3	3	2
Ciracap	–	–	–
Waluran	–	–	–
Surade	–	–	–
Cibitung	1	–	–
Jampang Kulon	–	–	–
Cimanggu	1	–	–
Kalibunder	2	1	–
Tegalbuleud	–	–	–
Cidolog	–	–	–
Sagaranten	1	1	3
Cidadap	–	–	–
Curugkembar	–	–	–
Pabuaran	–	1	–
Lengkong	–	–	–
Palabuhanratu	3	2	–
Simpenan	2	–	1
Warungkiara	–	–	–
Bantargadung	–	–	–
Jampang Tengah	–	–	–
Purabaya	–	–	–
Cikembar	1	–	–
Nyalindung	–	1	1

Lanjutan Tabel/*Continued Table* 4.3.3

Kecamatan Subdistrict	Banjir Flood		
	2019	2020	2021
(1)	(2)	(3)	(4)
Gegerbitung	–	–	–
Sukaraja	–	–	1
Kebonpedes	–	–	–
Cireunghas	1	–	3
Sukalarang	–	–	1
Sukabumi	–	–	–
Kadudampit	–	–	–
Cisaat	–	1	1
Gununggruh	–	1	1
Cibadak	1	3	2
Cicantayan	–	2	2
Caringin	–	–	2
Nagrak	–	1	–
Ciambar	–	–	–
Cicurug	–	–	5
Cidahu	–	–	5
Parakansalak	–	–	–
Parungkuda	1	–	1
Bojonggenteng	–	–	–
Kalapanunggal	2	–	–
Cikidang	–	–	–
Cisolok	2	2	3
Cikakak	–	–	–
Kabandungan	–	–	–
Sukabumi	21	19	34

Lanjutan Tabel/Continued Table 4.3.3

Kecamatan Subdistrict	Gempa Bumi Earthquake		
	2019	2020	2021
(1)	(5)	(6)	(7)
Ciemas	1	1	1
Ciracap	–	8	–
Waluran	–	1	–
Surade	1	11	6
Cibitung	–	2	1
Jampang Kulon	–	–	–
Cimanggu	–	1	–
Kalibunder	1	–	–
Tegalbuleud	–	–	–
Cidolog	1	–	–
Sagaranten	–	–	–
Cidadap	–	–	–
Curugkembar	1	–	–
Pabuaran	–	7	–
Lengkong	–	5	–
Palabuhanratu	9	3	9
Simpenan	2	–	1
Warungkiara	2	1	1
Bantargadung	2	–	–
Jampang Tengah	–	–	2
Purabaya	–	–	–
Cikembar	–	–	1
Nyalindung	–	3	–

Lanjutan Tabel/*Continued Table* 4.3.3

Kecamatan Subdistrict	Gempa Bumi Earthquake		
	2019	2020	2021
(1)	(5)	(6)	(7)
Gegerbitung	–	–	–
Sukaraja	–	–	1
Kebonpedes	2	1	–
Cireunghas	–	–	5
Sukalarang	–	1	–
Sukabumi	–	–	5
Kadudampit	–	2	–
Cisaat	1	–	–
Gununggruh	–	–	–
Cibadak	7	10	10
Cicantayan	–	8	6
Caringin	1	7	6
Nagrak	10	–	9
Ciambar	–	–	–
Cicurug	–	–	13
Cidahu	–	–	–
Parakansalak	–	1	1
Parungkuda	–	–	8
Bojonggenteng	3	5	5
Kalapanunggal	5	5	7
Cikidang	12	12	10
Cisolok	5	6	1
Cikakak	1	2	–
Kabandungan	5	6	6
Sukabumi	72	109	115

Lanjutan Tabel/Continued Table 4.3.3

Kecamatan Subdistrict	Tanah Longsor Landslide		
	2019	2020	2021
(1)	(8)	(9)	(10)
Ciemas	–	1	2
Ciracap	–	–	–
Waluran	1	4	–
Surade	5	4	1
Cibitung	1	–	–
Jampang Kulon	1	–	–
Cimanggu	1	1	–
Kalibunder	5	1	–
Tegalbuleud	–	–	–
Cidolog	–	1	–
Sagaranten	–	2	–
Cidadap	1	1	–
Curugkembar	2	–	–
Pabuaran	1	1	1
Lengkong	2	2	–
Palabuhanratu	3	1	4
Simpenan	2	–	4
Warungkiara	1	–	–
Bantargadung	–	2	–
Jampang Tengah	–	3	2
Purabaya	–	–	–
Cikembar	2	–	1
Nyalindung	2	5	3

Lanjutan Tabel/*Continued Table 4.3.3*

Kecamatan Subdistrict	Tanah Longsor Landslide		
	2019	2020	2021
(1)	(8)	(9)	(10)
Gegerbitung	4	–	1
Sukaraja	6	5	2
Kebonpedes	2	–	–
Cireunghas	–	–	4
Sukalarang	–	3	1
Sukabumi	3	5	2
Kadudampit	3	5	4
Cisaat	1	2	1
Gunungguruh	–	2	2
Cibadak	8	9	3
Cicantayan	2	5	6
Caringin	2	4	7
Nagrak	5	5	7
Ciambar	4	2	1
Cicurug	–	–	6
Cidahu	–	1	4
Parakansalak	2	1	1
Parungkuda	–	3	5
Bojonggenteng	–	3	1
Kalapanunggal	6	1	5
Cikidang	4	6	6
Cisolok	6	4	5
Cikakak	–	4	–
Kabandungan	6	6	6
Sukabumi	94	105	98

Catatan/Note: ¹ Desa pada tabel ini termasuk Unit Permukiman Transmigrasi (UPT) yang masih dibina oleh kementerian terkait dan nagari di Provinsi Sumatera Barat/Villages in this table are included in Transmigration Settlement Unit which is still fostered by the relevant ministries and the nagari in the Province of Sumatera Barat

² Kejadian dalam setahun sebelum tahun pencacahan/Occured during the last one year before the enumeration years

Sumber/Source: BPS, Pendataan Potensi Desa (Podes)/BPS-Statistics Indonesia, Village Potential Data Collecting

Tabel 4.3.4 Jumlah Pasangan Usia Subur (PUS) Menurut Keikutsertaan KB Dan Jalur Pelayanan Di Kabupaten Sukabumi, 2022
Number of Couple of Childbearing Age according to Family Planning Participation and Service Line in Sukabumi Regency, 2022

Kecamatan Subdistrict	Peserta KB/ Family Planning Participation			Akan dicabut implantnya
	Pemerintah	Swasta	Jumlah	
(1)	(2)	(3)	(4)	(5)
Palabuhanratu	6 225	3 809	10 034	239
Simpenan	3 758	2 186	5 944	202
Cikakak	2 197	3 119	5 316	192
Bantargadung	2 919	1 900	4 819	71
Cisolok	5 238	3 374	8 612	200
Cikidang	6 527	1 569	8 096	98
Lengkong	2 906	880	3 786	163
Jampang Tengah	3 949	3 899	7 848	225
Warungkiara	4 665	2 385	7 050	169
Cikembar	7 130	3 316	10 446	199
Cibadak	4 150	7 383	11 533	153
Nagrak	5 126	5 934	11 060	198
Parungkuda	4 256	3 827	8 083	199
Bojonggenteng	3 423	1 323	4 746	160
Parakansalak	2 044	2 936	4 980	157
Cicurug	4 396	10 674	15 070	411
Cidahu	4 498	3 589	8 087	194
Kalapanunggal	4 331	2 185	6 516	170
Kabandungan	3 415	2 317	5 732	160
Waluran	2 944	954	3 898	192
Jampang Kulon	3 484	2 019	5 503	253
Ciemas	4 257	2 245	6 502	328
Kalibunder	2 759	476	3 235	205

Lanjutan Tabel/*Continued Table 4.3.4*

Kecamatan Subdistrict	Peserta KB/ Family Planning Participation			Akan dicabut implantnya
	Jalur Pelayanan/ Service Line		Jumlah	
(1)	Pemerintah	Swasta		(4)
Surade	5 888	4 008	9 896	447
Cibitung	1 848	1 576	3 424	242
Ciracap	4 297	2 183	6 480	367
Gununggruh	2 344	4 197	6 541	133
Cicantayan	3 654	3 082	6 736	98
Cisaat	3 582	8 905	12 487	181
Kadudampit	2 848	3 916	6 764	162
Caringin	3 026	2 865	5 891	140
Sukabumi	1 652	3 838	5 490	106
Sukaraja	5 653	3 917	9 570	167
Kebonpedes	1 584	1 856	3 440	87
Cireunghas	1 984	1 885	3 869	73
Sukalarang	2 592	2 802	5 394	93
Pabuaran	4 785	655	5 440	180
Purabaya	3 589	2 078	5 667	91
Nyalindung	4 391	2 122	6 513	118
Gegerbitung	2 682	2 061	4 743	77
Sagaranten	4 464	736	5 200	163
Curugkembar	3 332	671	4 003	125
Cidolog	2 543	248	2 791	102
Cidadap	1 923	561	2 484	72
Tegalbuleud	2 381	1 472	3 853	170
Cimanggu	2 975	335	3 310	143
Ciambar	3 722	1 868	5 590	196
Sukabumi	172 336	130 136	302 472	8 271

Lanjutan Tabel/Continued Table 4.3.4

Kecamatan Subdistrict	Bukan Peserta KB/ Non Family Planning Participation				Jumlah Total
	Hamil/ Pregnant	Tidak Hamil/ No Pregnant			
		Ingin Anak Segera	Ingin Anak ditunda	Tidak ingin Anak lagi	
(1)	(6)	(7)	(8)	(9)	(10)
Palabuhanratu	873	2 490	727	962	5 052
Simpenan	419	1 781	403	421	3 024
Cikakak	388	897	380	615	2 280
Bantargadung	290	1 193	196	216	1 895
Cisolok	612	1 066	1 055	995	3 728
Cikidang	1 141	2 106	271	255	3 773
Lengkong	351	644	322	312	1 629
Jampang Tengah	459	2 913	509	458	4 339
Warungkiara	459	818	410	628	2 315
Cikembar	733	2 483	771	888	4 875
Cibadak	768	2 260	1 147	856	5 031
Nagrak	826	2 323	654	679	4 482
Parungkuda	652	2 363	532	585	4 132
Bojonggenteng	349	1 377	449	276	2 451
Parakansalak	402	1 025	432	538	2 397
Cicurug	1 127	1 898	1 163	1 632	5 820
Cidahu	633	2 252	345	807	4 037
Kalapanunggal	489	1 658	160	167	2 474
Kabandungan	998	878	263	241	2 380
Waluran	243	542	342	466	1 593
Jampang Kulon	388	488	494	773	2 143
Ciemas	343	1 077	522	696	2 638
Kalibunder	232	565	447	492	1 736

Lanjutan Tabel/*Continued Table* 4.3.4

Kecamatan <i>Subdistrict</i>	Bukan Peserta KB/ <i>Non Family Planning Participation</i>				Jumlah <i>Total</i>
	Hamil/ <i>Pregnant</i>	Tidak Hamil/ <i>No Pregnant</i>			
		Ingin Anak Segera	Ingin Anak ditunda	Tidak ingin Anak lagi	
(1)	(6)	(7)	(8)	(9)	(10)
Surade	633	1 964	580	707	3 884
Cibitung	249	484	383	372	1 488
Ciracap	314	1 348	503	421	2 586
Gununggruh	492	1 482	573	538	3 085
Cicantayan	509	1 686	468	468	3 131
Cisaat	1 174	2 535	1 306	1 547	6 562
Kadudampit	407	1 214	570	588	2 779
Caringin	444	1 907	318	300	2 969
Sukabumi	344	1 452	514	487	2 797
Sukaraja	519	834	859	1 783	3 995
Kebonpedes	318	1 067	264	282	1 931
Cireunghas	281	912	309	260	1 762
Sukalarang	354	657	494	627	2 132
Pabuaran	268	508	583	399	1 758
Purabaya	498	852	295	413	2 058
Nyalindung	386	658	757	667	2 468
Gegerbitung	422	738	461	493	2 114
Sagaranten	384	206	217	483	1 290
Curugkembar	211	474	397	384	1 466
Cidolog	68	316	281	174	839
Cidadap	142	375	168	178	863
Tegalbuleud	262	737	302	349	1 650
Cimanggu	217	870	392	381	1 860
Ciambar	582	888	508	458	2 436
Sukabumi	22 653	59 261	23 496	26 717	132 127

Catatan/*Note*:Sumber/*Source*: Dinas Pengendalian Penduduk dan Keluarga Berencana Kabupaten Sukabumi

Tabel
Table 4.3.5

Jumlah Akseptor Baru (AB) Menurut Target Dan Pencapaian Per Kecamatan di Kabupaten Sukabumi, 2022
Number of New Acceptor by Target and Achievement by Subdistrict in Sukabumi Regency, 2022

Kecamatan Subdistrict	Non Hormonal			Hormonal		
	Target	Pencapaian	Persentase (%)	Target	Pencapaian	Persentase (%)
(1)	(2)	(3)	(4)	(5)	(6)	(7)
Palabuhanratu	254	277	109.06	2 556	2 971	116.24
Simpenan	151	165	109.27	1 515	1 554	102.57
Cikakak	147	122	82.99	1 477	1 671	113.13
Bantargadung	82	173	210.98	836	806	96.41
Cisolok	212	221	104.25	2 133	2 631	123.35
Cikidang	171	256	149.71	1 717	1 982	115.43
Lengkong	104	188	180.77	1 032	1 007	97.58
Jampang Tengah	226	309	136.73	2 262	2 757	121.88
Warungkiara	163	166	101.84	1 630	1 796	110.18
Cikembar	213	246	115.49	2 144	2 260	105.41
Cibadak	380	502	132.11	3 808	4 344	114.08
Nagrak	239	219	91.63	2 396	2 445	102.05
Parungkuda	293	386	131.74	2 927	2 958	101.06
Bojonggenteng	108	167	154.63	1 082	1 198	110.72
Parakansalak	152	133	87.50	1 527	1 763	115.46
Cicurug	316	433	137.03	3 171	3 022	95.30
Cidahu	224	298	133.04	2 245	2 795	124.50
Kalapanunggal	137	136	99.27	1 376	1 766	128.34
Kabandungan	125	107	85.60	1 245	1 147	92.13
Waluran	94	196	208.51	937	942	100.53
Jampang Kulon	105	609	580.00	1 050	1 198	114.10
Ciemas	149	211	141.61	1 492	1 548	103.75
Kalibunder	112	141	125.89	1 125	1 247	110.84

Lanjutan Tabel/*Continued Table 4.3.5*

Kecamatan Subdistrict	Non Hormonal			Hormonal		
	Target	Pencapaian	Persentase (%)	Target	Pencapaian	Persentase (%)
(1)	(2)	(3)	(4)	(5)	(6)	(7)
Surade	174	280	160.92	1 748	1 888	108.01
Cibitung	93	123	132.26	928	664	71.55
Ciracap	123	201	163.41	1 219	1 103	90.48
Gununggruh	152	263	173.03	1 535	1 620	105.54
Cicantayan	179	265	148.04	1 800	1 792	99.56
Cisaat	457	412	90.15	4 587	4 835	105.41
Kadudampit	202	198	98.02	2 021	2 126	105.20
Caringin	167	262	156.89	1 670	1 806	108.14
Sukabumi	200	224	112.00	1 998	2 162	108.21
Sukaraja	242	283	116.94	2 448	2 520	102.94
Kebonpedes	133	148	111.28	1 336	1 358	101.65
Cireunghas	130	177	136.15	1 297	1 277	98.46
Sukalarang	143	161	112.59	1 437	1 491	103.76
Pabuaran	132	216	163.64	1 319	1 376	104.32
Purabaya	127	151	118.90	1 267	1 337	105.52
Nyalindung	176	233	132.39	1 773	1 632	92.05
Gegerbitung	142	202	142.25	1 429	1 329	93.00
Sagaranten	175	202	115.43	1 761	1 795	101.93
Curugkembar	103	118	114.56	1 046	1 132	108.22
Cidolog	53	62	116.98	533	508	95.31
Cidadap	63	108	171.43	634	735	115.93
Tegalbuleud	104	228	219.23	1 048	1 080	103.05
Cimanggu	69	179	259.42	702	642	91.45
Ciambar	121	185	152.89	1 206	1 207	100.08
Sukabumi	7 817	10 542	134.86	78 425	83 223	106.12

Catatan/Note:

Sumber/Source: Dinas Pengendalian Penduduk dan Keluarga Berencana Kabupaten Sukabumi

Tabel 4.3.6 Jumlah Pencapaian Peserta KB Aktif (PA) Menurut Metode Per Kecamatan di Kabupaten Sukabumi, 2022
Total Achievement of Active KB Participants by Methods by Subdistricts Number of Couple in Sukabumi Regency, 2022

Kecamatan Subdistrict	IUD	%	MOP	%	MOW	%	IMPL	%
(1)	(2)	(3)	(4)	(5)	(6)	(7)	(8)	(9)
Palabuhanratu	782	7.79	9	0.09	206	2.05	1 263	12.59
Simpanan	145	2.44	4	0.07	71	1.19	750	12.62
Cikakak	127	2.39	3	0.06	60	1.13	432	8.13
Bantargadung	135	2.80	27	0.56	110	2.28	813	16.87
Cisolok	116	1.35	6	0.07	105	1.22	602	6.99
Cikidang	92	1.14	4	0.05	159	1.96	459	5.67
Lengkong	115	3.04	6	0.16	42	1.11	474	12.52
Jampang Tengah	96	1.22	12	0.15	43	0.55	631	8.04
Warungkiara	400	5.67	24	0.34	252	3.57	666	9.45
Cikembar	461	4.41	9	0.09	157	1.50	615	5.89
Cibadak	406	3.52	25	0.22	278	2.41	658	5.71
Nagrak	326	2.95	17	0.15	211	1.91	990	8.95
Parungkuda	263	3.25	20	0.25	179	2.21	681	8.43
Bojonggenteng	231	4.87	1	0.02	63	1.33	573	12.07
Parakansalak	88	1.77	6	0.12	120	2.41	241	4.84
Cicurug	629	4.17	31	0.21	335	2.22	1 292	8.57
Cidahu	281	3.47	6	0.07	104	1.29	907	11.22
Kalapanunggal	126	1.93	14	0.21	80	1.23	417	6.40
Kabandungan	141	2.46	12	0.21	140	2.44	516	9.00
Waluran	90	2.31	8	0.21	32	0.82	434	11.13
Jampang Kulon	155	2.82	9	0.16	80	1.45	722	13.12
Ciemas	242	3.72	27	0.42	31	0.48	964	14.83
Kalibunder	22	0.68	-	-	39	1.21	241	7.45

Lanjutan Tabel/*Continued Table 4.3.6*

Kecamatan Subdistrict	IUD	%	MOP	%	MOW	%	IMPL	%
(1)	(2)	(3)	(4)	(5)	(6)	(7)	(8)	(9)
Surade	314	3.17	5	0.05	113	1.14	1 250	12.63
Cibitung	93	2.72	2	0.06	28	0.82	895	26.14
Ciracap	200	3.09	49	0.76	110	1.70	1 400	21.60
Gununggruh	395	6.04	3	0.05	159	2.43	448	6.85
Cicantayan	660	9.80	13	0.19	112	1.66	801	11.89
Cisaat	1 173	9.39	15	0.12	453	3.63	629	5.04
Kadudampit	311	4.60	41	0.61	127	1.88	634	9.37
Caringin	415	7.04	17	0.29	123	2.09	623	10.58
Sukabumi	599	10.91	9	0.16	197	3.59	457	8.32
Sukaraja	682	7.13	8	0.08	152	1.59	538	5.62
Kebonpedes	212	6.16	4	0.12	69	2.01	339	9.85
Cireunghas	140	3.62	8	0.21	49	1.27	238	6.15
Sukalarang	257	4.76	2	0.04	50	0.93	418	7.75
Pabuaran	213	3.92	44	0.81	12	0.22	841	15.46
Purabaya	121	2.14	28	0.49	28	0.49	293	5.17
Nyalindung	183	2.81	13	0.20	106	1.63	475	7.29
Gegerbitung	436	9.19	5	0.11	101	2.13	481	10.14
Sagaranten	376	7.23	30	0.58	13	0.25	690	13.27
Curugkembar	239	5.97	11	0.27	11	0.27	473	11.82
Cidolog	141	5.05	-	-	-	-	211	7.56
Cidadap	93	3.74	3	0.12	12	0.48	327	13.16
Tegalbuleud	138	3.58	5	0.13	16	0.42	514	13.34
Cimanggu	98	2.96	3	0.09	22	0.66	610	18.43
Ciambar	304	5.44	24	0.43	68	1.22	835	14.94
Sukabumi	13 262	4.38	622	0.21	5 028	1.66	29 761	9.84

Lanjutan Tabel/Continued Table 4.3.6

Kecamatan Subdistrict	STK	%	PIL	%	KDM	%	Jumlah	%
(1)	(10)	(11)	(12)	(13)	(14)	(15)	(16)	(17)
Palabuhanratu	5 514	54.95	2 076	20.69	184	1.83	10 034	100.00
Simpenan	3 478	58.51	1 475	24.81	21	0.35	5 944	100.00
Cikakak	3 186	59.93	1 462	27.50	46	0.87	5 316	100.00
Bantargadung	2 691	55.84	976	20.25	67	1.39	4 819	100.00
Cisolok	4 858	56.41	2 901	33.69	24	0.28	8 612	100.00
Cikidang	5 232	64.62	2 123	26.22	27	0.33	8 096	100.00
Lengkong	2 180	57.58	950	25.09	19	0.50	3 786	100.00
Jampang Tengah	4 391	55.95	2 646	33.72	29	0.37	7 848	100.00
Warungkiara	4 214	59.77	1 381	19.59	113	1.60	7 050	100.00
Cikembar	6 500	62.22	2 643	25.30	61	0.58	10 446	100.00
Cibadak	7 242	62.79	2 788	24.17	136	1.18	11 533	100.00
Nagrak	6 029	54.51	3 353	30.32	134	1.21	11 060	100.00
Parungkuda	4 919	60.86	1 950	24.12	71	0.88	8 083	100.00
Bojonggenteng	2 777	58.51	1 067	22.48	34	0.72	4 746	100.00
Parakansalak	3 147	63.19	1 345	27.01	33	0.66	4 980	100.00
Cicurug	9 780	64.90	2 811	18.65	192	1.27	15 070	100.00
Cidahu	4 914	60.76	1 819	22.49	56	0.69	8 087	100.00
Kalapanunggal	3 754	57.61	2 085	32.00	40	0.61	6 516	100.00
Kabandungan	3 382	59.00	1 514	26.41	27	0.47	5 732	100.00
Waluran	2 101	53.90	1 197	30.71	36	0.92	3 898	100.00
Jampang Kulon	3 298	59.93	1 225	22.26	14	0.25	5 503	100.00
Ciemas	4 086	62.84	1 147	17.64	5	0.08	6 502	100.00
Kalibunder	1 980	61.21	950	29.37	3	0.09	3 235	100.00

Lanjutan Tabel/*Continued Table* 4.3.6

Kecamatan Subdistrict	STK	%	PIL	%	KDM	%	Jumlah	%
(1)	(10)	(11)	(12)	(13)	(14)	(15)	(16)	(17)
Surade	4 650	46.99	3 547	35.84	17	0.17	9 896	100.00
Cibitung	1 495	43.66	909	26.55	2	0.06	3 424	100.00
Ciracap	2 872	44.32	1 831	28.26	18	0.28	6 480	100.00
Gununggruh	3 800	58.10	1 692	25.87	44	0.67	6 541	100.00
Cicantayan	3 241	48.11	1 844	27.38	65	0.96	6 736	100.00
Cisaat	6 731	53.90	3 215	25.75	271	2.17	12 487	100.00
Kadudampit	3 656	54.05	1 941	28.70	54	0.80	6 764	100.00
Caringin	3 029	51.42	1 650	28.01	34	0.58	5 891	100.00
Sukabumi	2 616	47.65	1 516	27.61	96	1.75	5 490	100.00
Sukaraja	5 587	58.38	2 492	26.04	111	1.16	9 570	100.00
Kebonpedes	2 045	59.45	754	21.92	17	0.49	3 440	100.00
Cireunghas	2 373	61.33	1 039	26.85	22	0.57	3 869	100.00
Sukalarang	3 384	62.74	1 257	23.30	26	0.48	5 394	100.00
Pabuaran	2 485	45.68	1 805	33.18	40	0.74	5 440	100.00
Purabaya	2 865	50.56	2 304	40.66	28	0.49	5 667	100.00
Nyalindung	3 238	49.72	2 463	37.82	35	0.54	6 513	100.00
Gegerbitung	2 796	58.95	891	18.79	33	0.70	4 743	100.00
Sagaranten	1 751	33.67	2 270	43.65	70	1.35	5 200	100.00
Curugkembar	1 512	37.77	1 745	43.59	12	0.30	4 003	100.00
Cidolog	575	20.60	1 856	66.50	8	0.29	2 791	100.00
Cidadap	840	33.82	1 197	48.19	12	0.48	2 484	100.00
Tegalbuleud	2 010	52.17	1 154	29.95	16	0.42	3 853	100.00
Cimanggu	1 909	57.67	633	19.12	35	1.06	3 310	100.00
Ciambar	3 158	56.49	1 160	20.75	41	0.73	5 590	100.00
Sukabumi	168 271	55.63	83 049	27.46	2 479	0.82	302 472	100.00

Catatan/Note:

Sumber/Source: Dinas Pengendalian Penduduk dan Keluarga Berencana Kabupaten Sukabumi

Tabel 4.3.7 Rekapitulasi Jumlah Pencapaian Peserta KB Aktif (PA) Per Kecamatan Di Kabupaten Sukabumi, 2022
Table *Rekapitulation of Total Achievement of Active KB Participants by Subdistrict, 2022*

Kecamatan Subdistrict	PUS	TOTAL CU	CU/PUS (%)
(1)	(2)	(3)	(4)
Palabuhanratu	14 962	10 034	67.06
Simpenan	8 944	5 944	66.46
Cikakak	7 696	5 316	69.07
Bantargadung	6 349	4 819	75.90
Cisolok	12 552	8 612	68.61
Cikidang	10 716	8 096	75.55
Lengkong	5 334	3 786	70.98
Jampang Tengah	11 625	7 848	67.51
Warungkiara	9 851	7 050	71.57
Cikembar	14 444	10 446	72.32
Cibadak	17 271	11 533	66.78
Nagrak	15 030	11 060	73.59
Parungkuda	13 105	8 083	61.68
Bojonggenteng	6 903	4 746	68.75
Parakansalak	7 673	4 980	64.90
Cicurug	20 995	15 070	71.78
Cidahu	12 251	8 087	66.01
Kalapanunggal	8 830	6 516	73.79
Kabandungan	7 890	5 732	72.65
Waluran	5 438	3 898	71.68
Jampang Kulon	7 782	5 503	70.71
Ciemas	9 127	6 502	71.24
Kalibunder	5 536	3 235	58.44

Lanjutan Tabel/*Continued Table 4.3.7*

Kecamatan Subdistrict	PUS	TOTAL CU	CU/PUS (%)
(1)	(2)	(3)	(4)
Surade	13 728	9 896	72.09
Cibitung	5 060	3 424	67.67
Ciracap	9 302	6 480	69.66
Gunungguruh	8 971	6 541	72.91
Cicantayan	9 666	6 736	69.69
Cisaat	19 562	12 487	63.83
Kadudampit	9 919	6 764	68.19
Caringin	8 359	5 891	70.47
Sukabumi	7 978	5 490	68.81
Sukaraja	13 853	9 570	69.08
Kebonpedes	5 397	3 440	63.74
Cireunghas	5 735	3 869	67.46
Sukalarang	7 717	5 394	69.90
Pabuaran	7 735	5 440	70.33
Purabaya	7 655	5 667	74.03
Nyalindung	8 851	6 513	73.58
Gegerbitung	6 813	4 743	69.62
Sagaranten	7 427	5 200	70.01
Curugkembar	5 826	4 003	68.71
Cidolog	3 155	2 791	88.46
Cidadap	3 383	2 484	73.43
Tegalbuleud	6 097	3 853	63.20
Cimanggu	4 433	3 310	74.67
Ciambar	7 673	5 590	72.85
Sukabumi	434 599	302 472	69.60

Catatan/*Note:*Sumber/*Source:* Dinas Pengendalian Penduduk dan Keluarga Berencana Kabupaten Sukabumi

Tabel 4.3.8 Pengiriman Darah Ke Bank Darah Rumah Sakit Di UTD PMI Kabupaten Sukabumi, 2022
Table *Blood Delivert to Blood Bank of Hospitals in Sukabumi Regency, 2022*

Bulan Months	Golongan Darah Blood Group				Jumlah Total
	A	B	AB	O	
(1)	(2)	(3)	(4)	(5)	(6)
Januari/January	394	370	118	424	1 306
Februari/February	338	397	98	403	1 236
Maret/March	466	418	126	555	1 565
April/April	287	190	65	317	859
Mei/May	405	335	90	504	1 334
Juni/June	459	384	157	467	1 467
Juli/July	254	360	101	525	1 240
Agustus/August	480	361	94	586	1 521
September/September	511	367	94	558	1 530
Oktober/October	368	298	116	509	1 291
November/November	494	333	127	474	1 428
Desember/December	305	351	84	423	1 163
Total	4 761	4 164	1 270	5 745	15 940

Catatan/Note:

Sumber/Source: PMI Kabupaten Sukabumi

Tabel
Table 4.3.9

**Daftar Donor Darah Sukarela UTD PMI Kabupaten
Sukabumi, 2022**
List of Voluntary Donors of PMI Sukabumi Regency, 2022

Bulan Months	Golongan Darah Blood Group				Jumlah Total
	A	B	AB	O	
(1)	(2)	(3)	(4)	(5)	(6)
Januari/January	357	338	89	415	1 199
Februari/February	258	246	71	332	907
Maret/March	477	417	130	648	1 672
April/April	205	128	50	210	593
Mei/May	548	419	137	614	1 718
Juni/June	429	457	124	560	1 570
Juli/July	316	283	100	378	1 077
Agustus/August	562	518	175	722	1 977
September/September	403	393	115	508	1 419
Oktober/October	353	282	91	375	1 101
November/November	488	447	138	616	1 689
Desember/December	273	241	85	327	926
Total	4 669	4 169	1 305	5 705	15 848

Catatan/Note:

Sumber/Source: PMI Kabupaten Sukabumi

Tabel 4.3.10 Jumlah Pengunjung Perpustakaan Daerah Kabupaten Sukabumi, 2022
Table Numbers of Sukabumi Regency's Library Visitors, 2022

Bulan Months	Status Pengunjung Visitor Statue							Jumlah Total
	TK/PAUD	SD	SMP	SMA	Mahasiswa	Karyawan	Umum	
(1)	(2)	(3)	(4)	(5)	(6)	(7)	(8)	(9)
Januari/January	131	190	130	399	339	96	256	1541
Februari/February	174	143	141	248	340	88	306	1440
Maret/March	90	344	183	251	496	96	243	1703
April/April	46	313	75	189	272	72	229	1196
Mei/May	18	319	100	193	237	88	217	1172
Juni/June	67	742	189	207	310	150	309	1974
Juli/July	74	671	164	256	210	135	361	1871
Agustus/August	61	265	134	160	192	78	346	1236
September/September	482	748	152	210	225	147	488	2452
Oktober/October	497	994	164	281	272	146	390	2744
November/November	353	748	181	151	327	138	516	2414
Desember/December	298	773	160	292	283	134	475	2415
Total	2291	6250	1773	2837	3503	1368	4136	22158

Catatan/Note:

Sumber/Source: Dinas Kearsipan dan Perpustakaan Daerah Kabupaten Sukabumi

Tabel
Table 4.3.11

**Jumlah Koleksi Buku Yang Dimiliki Oleh Perpustakaan
Daerah Kabupaten Sukabumi, 2022**
*Numbers of Book Collection of Regional Library of
Sukabumi, 2022*

Jenis Buku (kode Klarifikasi) <i>Book Type (clarification code)</i>	Jumlah Judul Buku <i>Number of Book Titles</i>	Jumlah Total (Eksemplar)	Keterangan <i>Description</i>
(1)	(2)	(3)	(4)
Kelas 000	1 449	2 235	(Karya-karya umum komputer)/ General Komputer
Kelas 100	1 612	2 663	(Filsafat psikologi)/ Philoshophy and Physicology
Kelas 200	5 576	8 812	(Agama) Religion
Kelas 300	6 238	10 504	Ilmu Sosial (Hukum dan pendidikan dsb)/ Social Science
Kelas 400	1 189	2 038	(Bahasa)/ Language
Kelas 500	1 827	3 454	(Ilmu Murni/IPA)/ Science
Kelas 600	5 467	9 745	(Ilmu Terapan)/ Teknologi/ Technology
Kelas 700	2 181	4 210	(Kesenian Arsitektur)/ Architecture Art
Kelas 800	4 232	7 488	(Kesusastraan)/ Literature
Kelas 900	1 730	3 472	(Sejarah Biografi)/ History
Lainnya	1 148	1 790	(Majalah dll)/ Magazine
Jumlah	32 649	56 411	

Catatan/Note:

Sumber/Source: Dinas Kearsipan dan Perpustakaan Daerah Kabupaten Sukabumi

Tabel 4.3.12 Jumlah Sarana Dan Prasarana Kebersihan Menurut Wilayah Di Kabupaten Sukabumi, 2022
Number of Hygiene Facilities and Infrastructure by Locations in Sukabumi Regency, 2022

Wilayah Regions	Truk Sampah Garbage Trucks	Mobil Kecil Pickup	Motor Roda Tiga	Tempat Pembuangan Sementara		Tempat Pembuangan Akhir (TPA)
				TPS	Kontainer	
(1)	(2)	(3)	(4)	(5)	(6)	(7)
Cisaat	12	2	1	85	5	-
Cibadak	7	2	1	61	9	1
Cicurug	8	1	4	72	4	-
Palabuhanratu	13	3	3	77	14	-
Jampang Kulon	7	1	2	25	2	-
Sukaraja	5	1	2	22	-	1
Jumlah	52	10	13	342	34	2

Catatan/Note:

Sumber/Source: Dinas Lingkungan Hidup Kabupaten Sukabumi

Tabel 4.3.13
Table

Data Timbulan Sampah Per Wilayah Di Kabupaten Sukabumi, 2022
Data of Waste Dump Per Location in Sukabumi Regency, 2022

Wilayah Pelayanan Service Area	Jumlah KK Yang Dilayani Number of families served	Jumlah Jiwa Yang Dilayani Number of Souls Served	Jumlah Timbunan Sampah Total Waste Landfill (M ³)
(1)	(2)	(3)	(4)
Wilayah Cisaat			
Sukabumi	16 972	51 998	98.80
Kadudampit	6 521	19 998	38.00
Cisaat	42 403	131 775	250.37
Gunungguruh	19 485	57 725	109.68
Wilayah Cibadak			
Cikembar	2 426	7 677	14.59
Cibadak	6 304	18 129	34.45
Cicantayan	29 113	90 799	172.52
Nagrak	9 024	27 703	52.64
Warungkiara	15 687	47 202	89.68
Caringin	6 454	18 461	35.08
Wilayah Cicurug			
Cicurug	37 157	115 854	220.12
Cidahu	11 445	36 492	69.33
Parungkuda	19 535	60 658	115.25
Bojonggenteng	2 974	9 227	17.53
Parakansalak	2 541	7 886	14.98
Ciambar	1 866	5 875	11.16
Wilayah Palabuhanratu			
Palabuhanratu	27 383	85 352	162.17
Simpenan	10 327	29 572	56.19
Cisolok	4 903	14 670	27.87
Cikakak	12 869	36 951	70.21
Cikidang	2 807	8 875	16.86

Lanjutan Tabel/Continued Table 4.3.13

Wilayah Pelayanan Service Area	Jumlah KK Yang Dilayani Number of families served	Jumlah Jiwa Yang Dilayani Number of Souls Served	Jumlah Timbunan Sampah Total Waste Landfill (M ³)
(1)	(2)	(3)	(4)
Wilayah Jampang Kulon			
Surade	16 784	46 973	89.25
Jampang Kulon	13 576	38 207	72.59
Ciracap	7 229	20 279	38.53
Cibitung	4 683	13 189	25.06
Cimanggu	5 109	15 046	28.59
Kalibunder	4 423	11 657	22.15
Waluran	9 298	25 861	49.14
Ciemas	8 600	23 640	44.92
Sagaranten	2 054	5 373	10.21
Wilayah Sukaraja			
Nyalindung	10 835	30 212	57.40
Sukaraja	31 384	94 064	178.72
Kebonpedes	11 617	34 163	64.91
Cireunghas	10 951	32 297	61.36
Gegerbitung	8 948	25 192	47.86
Sukalarang	17 077	50 408	95.78
Sukabumi	450 764	1 349 440	2 563.94

Catatan/Note:

Sumber/Source: Dinas Lingkungan Hidup Kabupaten Sukabumi

Tabel 4.3.14 Jumlah Panti Dan Penghuninya Menurut Jenis Panti Di Kabupaten Sukabumi, 2022
Number of Orphanage and Their Inhabitants by Type of Orphanage in Sukabumi Regency, 2022

Jenis Panti <i>Type of Orphanage</i>	Jumlah Panti <i>Number of Orphanage</i>	Jumlah Penghuni <i>Number of Residents</i>
(1)	(2)	(3)
Panti Sosial Asuhan Anak	21	2 207
Panti Sosial Petirahan Anak	-	-
Panti Sosial Bina Remaja	-	-
Panti Sosial Tresna Wirda	-	-
Panti Sosial Bina Netra	2	39
Panti Sosial Bina Daksa	-	-
Panti Sosial Bina Grahita	-	-
Panti Sosial Bina Laras	-	-
Panti Sosial Bina Rungu Wicara	-	-
Panti Sosial Pasca Lara Kronis	-	-
Panti Sosial Marsudi Putra	-	-
Panti Sosial Pamardi Putra	-	-
Panti Sosial Karya Wanita	1	90
Panti Sosial Bina Karya	-	-
Panti Sosial Korban Nafza	7	53
Loka Rehabilitasi Sosial Orang dengan HIV AIDS	2	88

Catatan/Note:

Sumber/Source: Dinas Sosial Kabupaten Sukabumi

Tabel 4.3.15 Jumlah Pengeluaran BPKB di Polres Sukabumi, 2022
Table Number of issuance of BPKB at Sukabumi Police, 2022

Bulan Months	Mobil Penumpang Passenger car	Mobil Barang Freight car	Bus Bus	Sepeda Motor Motorcycle	Kendaraan Khusus Special vehicle	Jumlah Total
(1)	(2)	(3)	(4)	(5)	(6)	(7)
Januari/January	91	34	-	698	1	824
Februari/February	32	22	1	683	-	738
Maret/March	96	32	-	660	-	788
April/April	66	40	1	717	-	824
Mei/May	61	25	-	610	-	696
Juni/June	63	47	-	582	1	693
Juli/July	77	37	-	469	1	584
Agustus/August	57	23	-	635	1	716
September/September	65	42	1	846	-	954
Oktober/October	54	28	1	724	-	807
November/November	71	24	-	823	-	918
Desember/December	91	20	-	986	-	1 097
Total	824	374	4	8 433	4	9 639

Catatan/Note :

Sumber/Source : Polres Kabupaten Sukabumi

Tabel
Table 4.3.16

**Jumlah SIM (Surat Izin Mengemudi) Baru yang
Dikeluarkan Oleh Polres Sukabumi, 2022**
*Number of New SIM (Licenses of Driving) Issued By
Sukabumi Police, 2022*

Bulan Months	A	B1	B2	C	Jumlah Total
(1)	(2)	(3)	(4)	(5)	(6)
Januari/January	1 093	82	62	2 204	3 441
Februari/February	982	75	48	2 090	3 195
Maret/March	1 226	98	69	3 028	4 421
April/April	1 108	90	67	2 585	3 850
Mei/May	1 163	117	70	2 672	4 022
Juni/June	1 335	113	67	3 235	4 750
Juli/July	1 160	113	58	2 909	4 240
Agustus/August	1 127	113	76	2 601	3 917
September/September	886	98	47	2 033	3 064
Oktober/October	888	80	63	2 061	3 092
November/November	833	80	49	1 658	2 620
Desember/December	972	87	80	1 838	2 977
Total	12 773	1 146	756	28 914	43 589

Catatan/Note :

Sumber/Source : Polres Kabupaten Sukabumi

Tabel 4.3.17 Jumlah Kendaraan Yang Terlibat Kecelakaan Lalu Lintas Menurut Jenisnya Di Sukabumi, 2022
Table *Number of Vehicles Involved Traffic Accidents by Type In Sukabumi, 2022*

Bulan Months	Mobil Penumpang Passenger car	Mobil Barang Freight car	Bus Bus	Sepeda Motor Motorcycle	Kendaraan Khusus Special vehicle	Jumlah Kejadian Number of events
(1)	(2)	(3)	(4)	(5)	(6)	(7)
Januari/January	6	4	-	33	-	23
Februari/February	1	1	2	16	6	18
Maret/March	-	1	-	10	4	8
April/April	5	2	-	25	3	21
Mei/May	5	2	-	25	3	21
Juni/June	1	-	-	15	-	12
Juli/July	5	3	1	10	1	13
Agustus/August	7	-	-	9	-	10
September/September
Oktober/October	4	4	-	10	-	13
November/November	5	2	-	25	-	18
Desember/December	3	3	-	25	-	20
Jumlah/ Total	42	22	3	203	17	177

Catatan/Note : ...Data tidak tersedia

Sumber/Source : Polres Kabupaten Sukabumi

4.4 KEMISKINAN POVERTY

Tabel 4.4.1 **Garis Kemiskinan Jumlah dan Persentase Penduduk Miskin di Kabupaten Sukabumi, 2015–2022**
Poverty Line Number and Percentage of Poor People in Sukabumi Regency, 2015–2022

Tahun Year	Garis Kemiskinan (rupiah/kapita/bulan) Poverty Line (rupiah/capita/month)	Jumlah Penduduk Miskin (ribu) Number of Poor People (thousand)	Persentase Penduduk Miskin Percentage of Poor People
(1)	(2)	(3)	(4)
2015	260 068	217.90	8.96
2016	270 055	198.70	8.13
2017	284 603	197.10	8.04
2018	302 213	166.30	6.76
2019	309 676	153.30	6.22
2020	328 284	175.10	7.09
2021	342 094	194.35	7.70
2022	357 636	186.28	7.34

Catatan/Note:

Sumber/Source: BPS, Survei Sosial Ekonomi Nasional Maret/BPS-Statistics Indonesia, March National Socioeconomic Survey

Tabel 4.4.2 Indeks Kedalaman Kemiskinan dan Indeks Keparahan Kemiskinan di Kabupaten Sukabumi, 2015–2022
Poverty Gap Index and Poverty Severity Index in Sukabumi Regency, 2015–2022

Tahun Year	Indeks Kedalaman Kemiskinan Poverty Gap Index	Indeks Keparahan Kemiskinan Poverty Severity Index
(1)	(2)	(3)
2015	1.22	0.25
2016	1.21	0.30
2017	1.00	0.24
2018	0.86	0.19
2019	0.66	0.11
2020	0.80	0.12
2021	1.04	0.23
2022	0.93	0.19

Catatan/Note:

Sumber/Source: BPS, Survei Sosial Ekonomi Nasional Maret/BPS-Statistics Indonesia, March National Socioeconomic Survey

BAB
Chapter

5

**PERTANIAN, KEHUTANAN,
PETERNAKAN DAN
PERIKANAN**

AGRICULTURE, FORESTRY,
LIVESTOCK AND FISHERY

*** Produksi Tanaman Hortikultura
di Kabupaten Sukabumi**

4.472,8
ton LABU

9.964,9
ton TERUNG

19.394,8
ton TOMAT

182.000
tangkai MAWAR

PENJELASAN TEKNIS

1. Lahan sawah adalah lahan pertanian yang berpetak-petak dan dibatasi oleh pematang (galangan) saluran untuk menahan/ menyalurkan air yang biasanya ditanami padi sawah tanpa memandang dari mana diperoleh atau status lahan tersebut. Lahan yang dimaksud termasuk lahan yang terdaftar di Pajak Bumi Bangunan luran Pembangunan Daerah lahan bengkok lahan serobotan lahan rawa yang ditanami padi dan lahan bekas tanaman tahunan yang telah dijadikan sawah baik yang ditanami padi palawija atau tanaman semusim lainnya.
2. Tegal/Kebun adalah lahan pertanian bukan sawah (lahan kering) yang ditanami tanaman semusim atau tahunan dan terpisah dengan halaman sekitar rumah serta penggunaannya tidak berpindah pindah.
3. Ladang/Huma adalah lahan pertanian bukan sawah (lahan kering) yang biasanya ditanami tanaman semusim dan penggunaannya hanya semusim atau dua musim kemudian akan ditinggalkan bila sudah tidak subur lagi (berpindah-pindah). Kemungkinan lahan ini beberapa tahun kemudian akan dikerjakan kembali jika sudah subur.

TECHNICAL NOTES

1. *Wetland is agricultural land that separated by small dykes to resist water where the main crop is usually wetland paddy without considering where it is got from or the status of the land. It includes the land that is registered at land income tax office regional development contribution 'bengkok' land illegal ownership swamps for rice cultivation and annual crop land mark that has been used as rice field which are both planted with paddy secondary crops or the other seasonal crops.*
2. *Dry field/Garden is an dryland (unirrigated land) which is planted with seasonal or annual crops and separately from the yard around the house without shifting*
3. *Unirrigated agricultural field/ Shifting cultivation land is dryland (unirrigated land) that usually is cultivated for seasonal crops and utilized only for one or two seasons then it will be left when it is not fertile (shifting). Maybe this land will be used again in a few years if it has been fertile.*

4. Lahan yang sementara tidak diusahakan adalah lahan yang biasanya diusahakan tetapi untuk sementara (lebih dari 1 (satu) tahun tetapi kurang dari atau sama dengan 2 (dua) tahun) tidak diusahakan termasuk lahan sawah yang tidak diusahakan selama lebih dari 2 (dua) tahun.
5. Data pokok tanaman pangan yang dikumpulkan adalah luas panen dan produktivitas (hasil per hektar). Produksi tanaman pangan merupakan hasil perkalian antara luas panen dengan produktivitas. Pengumpulan data luas panen dilakukan setiap bulan dengan pendekatan area kecamatan di seluruh wilayah Indonesia. Pengumpulan data produktivitas dilakukan melalui pengukuran langsung pada plot ubinan berukuran 2½ m x 2½ m. Pengumpulan data produktivitas dilakukan setiap subround (empat bulanan) pada waktu panen petani.
6. Data produksi padi dan palawija yang disajikan adalah dalam kualitas: gabah kering giling (padi) pipilan kering (jagung) biji kering (kedelai dan kacang tanah) dan umbi basah (ubi kayu dan ubi jalar).
7. Tanaman buah-buahan dan sayuran tahunan
Tanaman buah-buahan tahunan adalah tanaman sumber vitamin garam mineral dan lain-lain yang dikonsumsi dari bagian
4. *Temporarily unused land is land that is regularly used but temporarily (more than a year but less or equal than two years) is unused it includes wetland that is not cultivated more than two years.*
5. *The main food crops data collected consists of harvested area and productivity (yield per hectare). Food crops production is generated by harvested area multiplied by productivity. The harvested area data is collected every month using sub district area approach in all sub district in Indonesia. The productivity data collection is conducted by a direct measurement in 2½m x 2½m crop cutting plot. The productivity measurement is conducted in every subround (four monthly) at the time when farmers are harvesting their crops.*
6. *Production of paddy and secondary crops data are presented in the form of: dry unhusked rice (paddy) dry loose maize (maize) dry shells crops (soybeans and peanuts) and fresh roots (cassava and sweet potatoes).*
7. *Seasonal vegetable and fruit plants Seasonal vegetable plants are plants which are the sources of vitamin mineral salt etc consumed from the part of the plant in the form of leaf flower fruit and root with the age of less than one year.*

dari bagian tanaman yang berupa buah dan merupakan tanaman tahunan.

Tanaman sayuran tahunan adalah tanaman sumber vitamin garam mineral dan lain-lain yang dikonsumsi dari bagian tanaman yang berupa daun dan atau buah yang berumur lebih dari satu tahun.

8. Tanaman biofarmaka adalah tanaman yang bermanfaat untuk obat- obatan kosmetik dan kesehatan yang dikonsumsi atau digunakan dari bagian-bagian tanaman seperti daun batang buah umbi (rimpang) ataupun akar.
9. Tanaman hias adalah tanaman yang mempunyai nilai keindahan baik bentuk warna daun tajuk maupun bunganya sering digunakan untuk penghias pekarangan dan lain sebagainya.
10. Luas panen tanaman hortikultura adalah luas tanaman sayuran buah- buahan biofarmaka dan tanaman hias yang diambil hasilnya/dipanen pada periode pelaporan.
11. Luas panen untuk tanaman sayuran adalah luas tanaman yang dipanen sekaligus/habis/ dibongkar dan luas tanaman yang dipanen berkali-kali (lebih dari satu kali)/belum habis. Tanaman yang dipanen sekaligus/ habis/dibongkar adalah tanaman yang sehabis panen langsung dibongkar/dicabut terdiri dari

Seasonal fruit plants are plants which are the sources of vitamin mineral salt etc consumed from the part of the plant in the form of fruits. These plants are creeps with the age of less than one year.

Annual fruit and vegetable plants Annual fruit plants are plants which are the sources of vitamin contained mineral salt etc consumed from the part of plant in the form of fruit and more than one year of age.

Annual vegetable plants are plants which are the sources of vitamin contained mineral salt etc consumed from the part of the plant in the form of vegetable and more than one year of age.

8. *Medicinal plants are plants which are useful for medicine. It is consumed from part of the plant such as leaf flower fruit tuber and root.*
9. *Ornamental plants are plants which have a beauty value either in shape colour of leaf or crown of flower and they are often used as a yard decorator.*
10. *Harvested area of horticulture is area which vegetable fruit medicinal and ornamental plant of crop harvested during the period of report.*
11. *Harvested area of vegetables is area of entirely plant harvested/ demolished and plant harvested several times/undemolished.*

bawang merah bawang putih
bawang daun kentang kol/kubis
kembang kol petsai/sawi wortel
lobak dan kacang merah.

12. Tanaman yang dipanen berkali-kali (lebih dari satu kali)/belum habis adalah tanaman yang pemanenannya lebih dari satu kali dan biasanya dibongkar apabila panen terakhir sudah tidak memadai lagi terdiri dari: kacang panjang cabe besar cabe rawit jamur tomat terung buncis ketimun labu siam kangkung bayam melon semangka dan blewah.
13. Produksi hortikultura adalah hasil menurut bentuk produk dari setiap tanaman sayuran buah-buahan biofarmaka dan tanaman hias yang diambil berdasarkan luas yang dipanen/tanaman yang menghasilkan pada bulan/triwulan laporan.

*Entirely plants harvested/
demolished are plants usually
harvested once and demolished
to be substituted by other plants
consisting of: shallots garlic leeks
potato cabbage cauli flower
mustard green carrots chinese
radish and red kidney beans.*

12. *Plants harvested several times/
undemolished are plants usually
harvested more than once and
demolished in the case that the
last harvest was economically not
profitable. They consist of: yard long
beans chili small chili mushroom
tomatoes egg plant french beans
cucumber pumpkin/chajota
swamp cabbage spinach melon
watermelon and blewah.*
13. *Horticulture production is the
standard production quantity
form of vegetable fruit medicinal
and ornamental plant based
on harvested area/the number
of production plants reported
monthly/quarterly.*

ULASAN

Luas Panen Padi Sawah di Kabupaten Sukabumi Tahun 2022 sebesar 124.092 Hektar dengan jumlah produksi sebanyak 727.159,76 Ton. Luas Panen Terbesar berada di Kecamatan Ciracap yaitu 8.364 Hektar dengan jumlah produksi 50.539,15 Ton.

Tanaman hortikultura terbagi dalam empat jenis yaitu buah-buahan, Sayur-sayuran, tanaman hias dan biofarmaka. Pada tahun 2022 Produksi tanaman sayuran terbesar di Kabupaten Sukabumi adalah Petsai besar yaitu sebanyak 233.794 ton dengan luas panen sebesar 2.021 Hektar. Sedangkan produksi tanaman sayuran terkecil selama tahun 2022 adalah Bayam yaitu sebesar 1.601 ton dengan luas panen sebesar 47 Hektar.

Produksi tanaman biofarmaka terbesar di Kabupaten Sukabumi pada tahun 2022 adalah tanaman Kapulaga yaitu sebanyak 3.274.289 kg dengan luas panen sebesar 1.895.720 m², sementara produksi tanaman biofarmaka terkecil selama tahun 2022 adalah tanaman Mengkudu yaitu 1.450 kg dengan luas panen 845 m².

Produksi tanaman hias terbesar di Kabupaten Sukabumi selama tahun 2022 adalah bunga Krisan yaitu sebanyak 16.210.500 tangkai dengan luas panen sebesar 433.000 m².

Produksi buah buahan tahunan terbesar selama tahun 2022 di Kabuapten Sukabumi adalah Pisang sebanyak 1.591.522 ton. Sedangkan produksi terkecil adalah Anggur sebanyak 2 ton.

DESCRIPTION

The Harvested Area for Paddy field in Sukabumi Regency is 124,092 hectare with a total production of 727,159.76 Tons in 2022. The largest harvest area is in Ciracap Subdistrict namely 8,364 Hectares with a total production of 50,539.15 tons.

Horticultural plants are divided into four types namely fruits vegetables ornamental plants and biopharmaca. In 2022 the largest vegetable crop production in Sukabumi Regency is a Chinese cabbage which is 233,794 tons with a harvest area of 2,021 hectares. While the smallest vegetable production in 2022 is Spinach amounting to 1,601 tons with a harvest area of 47 hectares.

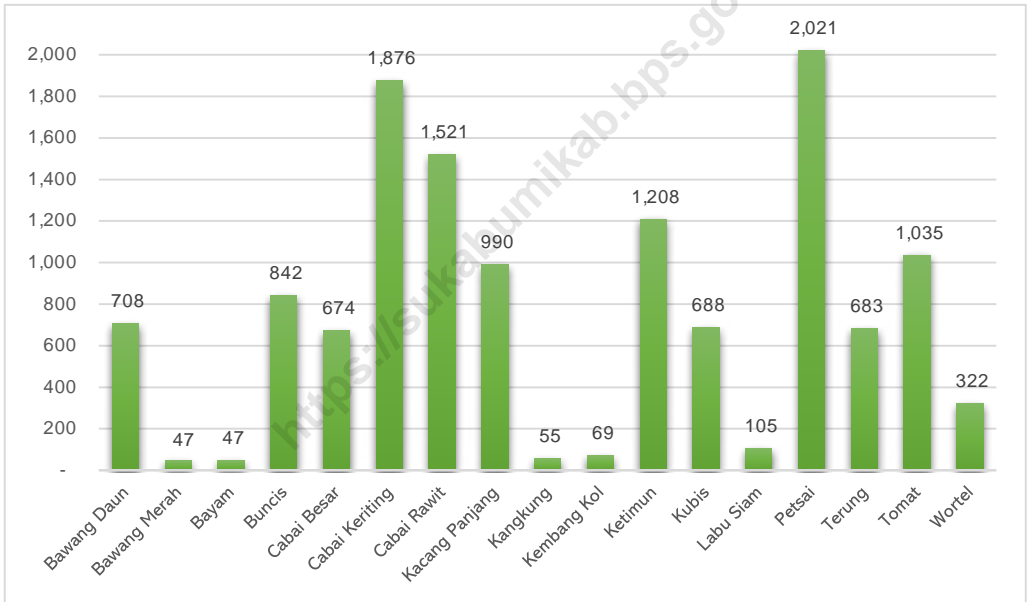
The biggest biopharmaca production in Sukabumi Regency in 2022 is Java Cardamom which is 3,274,289 kg with a harvest area of 1,895,720 m² while the smallest biopharmaca production in 2022 is Indian mulberry which is 1,450 kg with a harvest area of 845 m².

The largest ornamental plant production in Sukabumi Regency during 2022 is Chrysantemum flower which is 116,210,500 stems with a harvest area of 433,000 m².

The highest annual fruit production in 2022 in Sukabumi District is 1,591,522 tons of bananas. While the smallest production is 2 tons of grapes.

Gambar 5.1
Figures

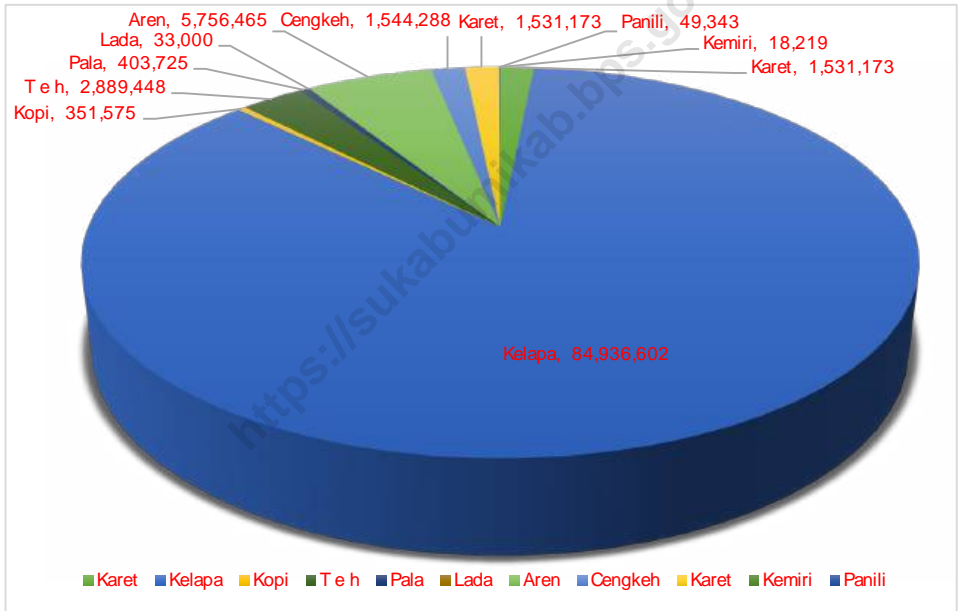
Luas Panen Tanaman Sayuran Menurut Jenis Tanaman di Kabupaten Sukabumi (ha), 2022
Harvested Area of Vegetables by ind of Plant in Sukabumi Regency (ha), 2022



Sumber/Source : BPS, Statistik Pertanian Hortikultura SPH-SBS/BPS-Statistics Indonesia, Agricultural Statistic for Horticulture SPH-SBS

Gambar 5.2
Figures

Produksi Perkebunan Menurut Jenis Tanaman di Kabupaten Sukabumi (ton), 2022
Production of Estate by Type of Crops in Sukabumi Regency (ton), 2022



Sumber/Source : Dinas Pertanian Kabupaten Sukabumi

**5.1 HORTIKULTURA
HORTICULTURE**

Tabel 5.1.1 Luas Panen Tanaman Sayuran Menurut Kecamatan dan Jenis Tanaman di Kabupaten Sukabumi (ha), 2021 dan 2022
Harvested Area of Vegetables by Subdistrict and Kind of Plant in Sukabumi Regency (ha), 2021 and 2022

Kecamatan Subdistrict	Bawang Merah Shallot		Cabai Besar/TW/Teropong Chili/Big Chili	
	2021	2022	2021	2022
(1)	(2)	(3)	(4)	(5)
Ciemas	7	-	-	-
Ciracap	19	-	1	1
Waluran	1	-	2	1
Surade	8	7	2	1
Cibitung	4	6	-	-
Jampang Kulon	10	4	-	5
Cimanggu	-	2	18	14
Kalibunder	6	-	1	1
Tegalbuleud	2	4	5	9
Cidolog	4	-	36	11
Sagaranten	3	-	25	-
Cidadap	-	-	235	-
Curugkembar	-	-	17	3
Pabuaran	9	2	24	8
Lengkong	-	-	6	3
Palabuhanratu	3	-	1	-
Simpenan	25	16	-	4
Warungkiara	-	-	1	0
Bantargadung	-	-	-	-
Jampang Tengah	-	-	49	85
Purabaya	-	-	20	37
Cikembar	-	-	2	3
Nyalindung	-	-	-	27

Lanjutan Tabel/*Continued Table* 5.1.1

Kecamatan Subdistrict	Bawang Merah Shallot		Cabai Besar/TW/Teropong Chili/Big Chili	
	2021	2022	2021	2022
(1)	(2)	(3)	(4)	(5)
Gegerbitung	-	-	127	146
Sukaraja	-	-	17	15
Kebonpedes	-	-	4	-
Cireunghas	-	-	20	9
Sukalarang	-	-	41	23
Sukabumi	13	-	35	42
Kadudampit	-	2	15	23
Cisaat	-	-	16	8
Gununggruh	-	-	-	-
Cibadak	-	-	13	14
Cicantayan	-	-	41	34
Caringin	-	-	42	97
Nagrak	-	-	13	22
Ciambar	-	-	5	5
Cicurug	-	-	16	23
Cidahu	-	2	4	-
Parakansalak	-	-	-	-
Parungkuda	-	-	-	-
Bojonggenteng	-	-	-	-
Kalapanunggal	-	2	-	-
Cikidang	-	-	-	-
Cisolok	-	-	2	-
Cikakak	-	-	-	-
Kabandungan	-	-	-	-
Sukabumi	114	47	856	674

Lanjutan Tabel/Continued Table 5.1.1

Kecamatan Subdistrict	Cabai Keriting Curly Chili		Cabai Rawit Chili/Cayenne Pepper	
	2021	2022	2021	2022
(1)	(6)	(7)	(8)	(9)
Ciomas	90	-	204	247
Ciracap	90	656	9	7
Waluran	620	242	23	20
Surade	100	164	3	17
Cibitung	150	250	-	1
Jampang Kulon	435	347	4	3
Cimanggu	-	14	1	18
Kalibunder	1 026	430	3	3
Tegalbuleud	-	-	5	12
Cidolog	9 770	11 449	30	48
Sagaranten	4 975	5 935	87	119
Cidadap	43 845	55 605	12	8
Curugkembar	1 105	4 182	32	31
Pabuaran	13 808	6 730	42	41
Lengkong	5 350	2 900	21	7
Palabuhanratu	-	19	3	2
Simpanan	395	2	4	3
Warungkiara	-	113	2	2
Bantargadung	110	256	1	6
Jampang Tengah	1 717	4 408	92	181
Purabaya	3 505	10 126	32	110
Cikembar	-	800	2	2
Nyalindung	-	2 052	-	27

Lanjutan Tabel/*Continued Table* 5.1.1

Kecamatan Subdistrict	Cabai Keriting <i>Curly Chili</i>		Cabai Rawit <i>Chili/Cayenne Pepper</i>	
	2021	2022	2021	2022
(1)	(6)	(7)	(8)	(9)
Gegerbitung	24 340	46 875	110	113
Sukaraja	7 884	5 564	47	70
Kebonpedes	800	440	7	10
Cireunghas	3 420	894	26	4
Sukalarang	11 910	12 222	51	36
Sukabumi	5 500	4 766	37	41
Kadudampit	4 275	3 254	13	29
Cisaat	1 160	1 210	10	3
Gunungguruh	-	887	16	11
Cibadak	210	660	19	16
Cicantayan	-	-	35	28
Caringin	6 520	27 050	81	115
Nagrak	553	941	11	24
Ciambar	690	1 266	37	27
Cicurug	-	-	14	21
Cidahu	740	400	8	1
Parakansalak	-	-	-	-
Parungkuda	-	-	-	-
Bojonggenteng	-	-	-	-
Kalapanunggal	390	990	14	23
Cikidang	1 666	1 169	16	25
Cisolok	1 265	422	3	4
Cikakak	140	376	1	6
Kabandungan	-	1 252	-	-
Sukabumi	158 554	217 318	1 168	1 521

Lanjutan Tabel/Continued Table 5.1.1

Kecamatan Subdistrict	Kentang Potato		Kubis Cabbage		Tomat Tomato	
	2021	2022	2021	2022	2021	2022
(1)	(10)	(11)	(12)	(13)	(14)	(15)
Ciomas	-	-	-	-	-	-
Ciracap	-	-	-	-	2	4
Waluran	-	-	-	-	4	2
Surade	-	-	-	-	2	3
Cibitung	-	-	-	-	-	-
Jampang Kulon	-	-	-	-	5	3
Cimanggu	-	-	-	-	-	9
Kalibunder	-	-	-	-	-	-
Tegalbuleud	-	-	-	-	-	1
Cidolog	-	-	-	-	2	2
Sagaranten	-	-	-	-	3	12
Cidadap	-	-	-	-	2	5
Curugkembar	-	-	-	-	2	1
Pabuaran	-	-	-	-	11	6
Lengkong	-	-	-	-	17	10
Palabuhanratu	-	-	-	-	-	1
Simpanan	-	-	-	-	5	2
Warungkiara	-	-	-	-	-	-
Bantargadung	-	-	-	-	-	-
Jampang Tengah	-	-	-	-	60	107
Purabaya	-	-	-	-	29	55
Cikembar	-	-	-	-	-	7
Nyalindung	-	-	-	-	68	9

Lanjutan Tabel/*Continued Table* 5.1.1

Kecamatan Subdistrict	Kentang Potato		Kubis Cabbage		Tomat Tomato	
	2021	2022	2021	2022	2021	2022
(1)	(10)	(11)	(12)	(13)	(14)	(15)
Gegerbitung	-	-	284	393	160	228
Sukaraja	-	-	31	35	30	34
Kebonpedes	-	-	-	-	-	3
Cireunghas	-	-	-	-	23	6
Sukalarang	-	-	49	33	52	48
Sukabumi	-	-	27	31	33	32
Kadudampit	-	-	24	50	50	53
Cisaat	-	-	-	-	27	13
Gununggruh	-	-	-	-	-	-
Cibadak	-	-	-	-	13	6
Cicantayan	-	-	-	-	-	-
Caringin	-	-	59	146	60	207
Nagrak	-	-	-	-	10	22
Ciambar	-	-	-	-	24	19
Cicurug	-	-	1	-	13	-
Cidahu	-	-	2	-	14	36
Parakansalak	-	-	-	-	11	13
Parungkuda	-	-	-	-	-	-
Bojonggenteng	-	-	-	-	8	10
Kalapanunggal	-	-	-	-	26	26
Cikidang	-	-	-	-	15	24
Cisolok	-	-	-	-	1	3
Cikakak	-	-	-	-	-	-
Kabandungan	-	-	-	-	15	13
Sukabumi	-	-	477	688	797	1 035

Lanjutan Tabel/Continued Table 5.1.1

Kecamatan Subdistrict	Bawang Putih Garlic		Petai Chinese Cabbage		Ketimun Cucumber	
	2021	2022	2021	2022	2021	2022
(1)	(16)	(17)	(18)	(19)	(20)	(21)
Ciemas	-	-	-	-	-	1
Ciracap	-	-	-	-	2	3
Waluran	-	-	-	-	3	5
Surade	-	-	-	-	3	4
Cibitung	-	-	-	-	-	-
Jampang Kulon	-	-	-	1	5	6
Cimanggu	-	-	-	-	9	16
Kalibunder	-	-	1	-	7	1
Tegalbuleud	-	-	-	-	2	2
Cidolog	-	-	4	3	21	10
Sagaranten	-	-	7	10	23	22
Cidadap	-	-	5	8	12	19
Curugkembar	-	-	2	5	9	12
Pabuaran	-	-	7	6	38	27
Lengkong	-	-	-	-	25	15
Palabuhanratu	-	-	-	-	5	3
Simpenan	-	-	-	-	3	1
Warungkiara	-	-	-	-	0	1
Bantargadung	-	-	-	-	-	1
Jampang Tengah	-	-	168	213	174	186
Purabaya	-	-	3	-	27	41
Cikembar	-	-	12	14	6	6
Nyalindung	-	-	93	10	65	19

Lanjutan Tabel/*Continued Table* 5.1.1

Kecamatan Subdistrict	Bawang Putih Garlic		Petai Chinese Cabbage		Ketimun Cucumber	
	2021	2022	2021	2022	2021	2022
(1)	(16)	(17)	(18)	(19)	(20)	(21)
Gegerbitung	-	-	493	508	63	83
Sukaraja	-	-	62	69	16	23
Kebonpedes	-	-	66	98	-	4
Cireunghas	-	-	26	10	26	8
Sukalarang	-	-	90	58	56	28
Sukabumi	-	-	28	33	28	28
Kadudampit	-	-	612	485	47	44
Cisaat	-	-	87	81	30	32
Gununggruh	-	-	44	12	4	14
Cibadak	-	-	-	-	18	11
Cicantayan	-	-	-	-	52	14
Caringin	-	-	217	185	134	181
Nagrak	-	-	66	25	21	22
Ciambar	-	-	14	-	81	40
Cicurug	-	-	21	33	20	27
Cidahu	-	-	33	34	42	41
Parakansalak	-	-	30	26	30	30
Parungkuda	-	-	30	29	30	25
Bojonggenteng	-	-	32	31	36	33
Kalapanunggal	-	-	-	-	36	53
Cikidang	-	-	-	-	20	28
Cisolok	-	-	-	1	-	2
Cikakak	-	-	2	-	-	2
Kabandungan	-	-	40	33	37	34
Sukabumi	-	-	2 295	2 021	1 266	1 208

Catatan/Note:

Sumber/Source: BPS, Statistik Pertanian Hortikultura SPH-SBS/BPS-Statistics Indonesia, Agricultural Statistic for Horticulture SPH-SBS

Tabel
Table 5.1.2

Produksi Tanaman Sayuran Menurut Kecamatan dan Jenis Tanaman di Kabupaten Sukabumi (kw), 2021 dan 2022

Production of Vegetables by Subdistrict and Kind of Plant in Sukabumi Regency (qui), 2021 dan 2022

Kecamatan Subdistrict	Bawang Merah Shallot		Cabai Besar/TW/Teropong Chili/Big Chili	
	2021	2022	2021	2022
(1)	(2)	(3)	(4)	(5)
Ciomas	700	-	-	-
Ciracap	1 720	-	20	215
Waluran	100	-	200	170
Surade	500	270	300	102
Cibitung	500	585	-	-
Jampang Kulon	700	294	-	389
Cimanggu	-	102	1 160	808
Kalibunder	569	-	175	88
Tegalbuleud	250	272	720	576
Cidolog	400	-	7 935	630
Sagaranten	300	-	3 828	-
Cidadap	-	-	20 320	-
Curugkembar	-	-	4 470	155
Pabuaran	845	168	5 170	1 190
Lengkong	-	-	1 060	500
Palabuhanratu	265	-	80	-
Simpenan	2 511	1 106	-	285
Warungkiara	-	-	100	35
Bantargadung	-	-	-	-
Jampang Tengah	-	-	2 439	3 693
Purabaya	-	-	1 495	5 388
Cikembar	-	-	275	700
Nyalindung	-	-	-	2 118

Lanjutan Tabel/*Continued Table 5.1.2*

Kecamatan Subdistrict	Bawang Merah Shallot		Cabai Besar/TW/Teropong Chili/Big Chili	
	2021	2022	2021	2022
(1)	(2)	(3)	(4)	(5)
Gegerbitung	-	-	17 655	45 056
Sukaraja	-	-	1 439	1 208
Kebonpedes	-	-	700	-
Cireunghas	-	-	2 970	785
Sukalarang	-	-	7 570	5 950
Sukabumi	1 500	-	4 300	3 662
Kadudampit	-	102	2 105	1 891
Cisaat	-	-	2 370	880
Gununggruh	-	-	-	-
Cibadak	-	-	317	485
Cicantayan	-	-	2 570	1 020
Caringin	-	-	5 130	25 350
Nagrak	-	-	896	780
Ciambar	-	-	650	424
Cicurug	-	-	2 175	2 334
Cidahu	-	210	120	-
Parakansalak	-	-	-	-
Parungkuda	-	-	-	-
Bojonggenteng	-	-	-	-
Kalapanunggal	-	220	-	-
Cikidang	-	-	-	-
Cisolok	-	-	80	-
Cikakak	-	-	-	-
Kabandungan	-	-	-	-
Sukabumi	10 860	3 329	100 794	106 867

Lanjutan Tabel/Continued Table 5.1.2

Kecamatan Subdistrict	Cabai Keriting Curly Chili		Cabai Rawit Chili/Cayenne Pepper	
	2021	2022	2021	2022
(1)	(6)	(7)	(8)	(9)
Ciemas	90	-	16 474	10 520
Ciracap	90	656	285	1 191
Waluran	620	242	1 440	2 092
Surade	100	164	813	1 247
Cibitung	150	250	-	200
Jampang Kulon	435	347	327	132
Cimanggu	-	14	90	134
Kalibunder	1 026	430	293	154
Tegalbuleud	-	-	660	798
Cidolog	9 770	11 449	4 084	5 685
Sagaranten	4 975	5 935	15 885	13 099
Cidadap	43 845	55 605	2 620	770
Curugkembar	1 105	4 182	8 180	2 390
Pabuaran	13 808	6 730	9 148	4 810
Lengkong	5 350	2 900	4 450	1 700
Palabuhanratu	-	19	175	10
Simpenan	395	2	220	154
Warungkiara	-	113	200	73
Bantargadung	110	256	100	247
Jampang Tengah	1 717	4 408	2 500	3 531
Purabaya	3 505	10 126	1 416	5 160
Cikembar	-	800	250	850
Nyalindung	-	2 052	-	1 579

Lanjutan Tabel/*Continued Table 5.1.2*

Kecamatan Subdistrict	Cabai Keriting <i>Curly Chili</i>		Cabai Rawit <i>Chili/Cayenne Pepper</i>	
	2021	2022	2021	2022
(1)	(6)	(7)	(8)	(9)
Gegerbitung	24 340	46 875	15 385	38 717
Sukaraja	7 884	5 564	5 440	7 176
Kebonpedes	800	440	1 100	1 520
Cireunghas	3 420	894	3 712	86
Sukalarang	11 910	12 222	9 660	11 530
Sukabumi	5 500	4 766	5 300	4 166
Kadudampit	4 275	3 254	1 465	1 745
Cisaat	1 160	1 210	1 590	330
Gununggruh	-	887	2 026	1 622
Cibadak	210	660	503	371
Cicantayan	-	-	2 125	840
Caringin	6 520	27 050	9 238	35 700
Nagrak	553	941	914	834
Ciambar	690	1 266	5 205	2 940
Cicurug	-	-	1 898	2 126
Cidahu	740	400	380	2
Parakansalak	-	-	-	-
Parungkuda	-	-	-	-
Bojonggenteng	-	-	-	-
Kalapanunggal	390	990	420	690
Cikidang	1 666	1 169	1 745	1 173
Cisolok	1 265	422	335	176
Cikakak	140	376	65	349
Kabandungan	-	1 252	-	-
Sukabumi	158 554	217 318	138 115	168 619

Lanjutan Tabel/Continued Table 5.1.2

Kecamatan Subdistrict	Kentang Potato		Kubis Cabbage		Tomat Tomato	
	2021	2022	2021	2022	2021	2022
(1)	(10)	(11)	(12)	(13)	(14)	(15)
Ciemas	-	-	-	-	-	-
Ciracap	-	-	-	-	100	864
Waluran	-	-	-	-	300	171
Surade	-	-	-	-	100	338
Cibitung	-	-	-	-	-	-
Jampang Kulon	-	-	-	-	341	215
Cimanggu	-	-	-	-	-	406
Kalibunder	-	-	-	-	-	-
Tegalbuleud	-	-	-	-	-	100
Cidolog	-	-	-	-	1 050	80
Sagaranten	-	-	-	-	780	1 530
Cidadap	-	-	-	-	430	408
Curugkembar	-	-	-	-	750	40
Pabuaran	-	-	-	-	6 460	955
Lengkong	-	-	-	-	4 200	1 861
Palabuhanratu	-	-	-	-	-	2
Simpenan	-	-	-	-	450	3
Warungkiara	-	-	-	-	-	-
Bantargadung	-	-	-	-	-	-
Jampang Tengah	-	-	-	-	6 150	10 780
Purabaya	-	-	-	-	2 025	3 871
Cikembar	-	-	-	-	-	1 551
Nyalindung	-	-	-	-	7 373	595

Lanjutan Tabel/Continued Table 5.1.2

Kecamatan Subdistrict	Kentang Potato		Kubis Cabbage		Tomat Tomato	
	2021	2022	2021	2022	2021	2022
(1)	(10)	(11)	(12)	(13)	(14)	(15)
Gegerbitung	-	-	46 730	64 385	35 818	53 962
Sukaraja	-	-	8 021	6 691	10 653	10 451
Kebonpedes	-	-	-	-	-	360
Cireunghas	-	-	-	-	4 340	450
Sukalarang	-	-	5 440	4 020	13 290	12 019
Sukabumi	-	-	2 900	3 412	5 204	3 075
Kadudampit	-	-	1 675	10 504	5 725	3 459
Cisaat	-	-	-	-	7 000	2 500
Gunungguruh	-	-	-	-	-	-
Cibadak	-	-	-	-	2 600	1 200
Cicantayan	-	-	-	-	-	-
Caringin	-	-	13 370	29 200	20 950	60 600
Nagrak	-	-	-	-	1 104	1 070
Ciambar	-	-	-	-	7 210	4 885
Cicurug	-	-	100	-	3 750	-
Cidahu	-	-	175	-	2 800	7 200
Parakansalak	-	-	-	-	1 056	743
Parungkuda	-	-	-	-	-	-
Bojonggenteng	-	-	-	-	585	564
Kalapanunggal	-	-	-	-	5 200	5 200
Cikidang	-	-	-	-	2 531	1 525
Cisolok	-	-	-	-	100	31
Cikakak	-	-	-	-	-	-
Kabandungan	-	-	-	-	1 501	884
Sukabumi	-	-	78 411	118 212	161 926	193 948

Lanjutan Tabel/Continued Table 5.1.2

Kecamatan Subdistrict	Bawang Putih Garlic		Petsai Chinese Cabbage		Ketimun Cucumber	
	2021	2022	2021	2022	2021	2022
(1)	(16)	(17)	(18)	(19)	(20)	(21)
Ciomas	-	-	-	-	-	19
Ciracap	-	-	-	-	200	600
Waluran	-	-	-	-	200	618
Surade	-	-	-	-	530	898
Cibitung	-	-	-	-	-	-
Jampang Kulon	-	-	-	50	755	411
Cimanggu	-	-	-	-	1 000	607
Kalibunder	-	-	160	-	1 115	52
Tegalbuleud	-	-	-	-	50	80
Cidolog	-	-	560	102	10 155	2 465
Sagaranten	-	-	1 050	1 053	8 170	6 145
Cidadap	-	-	750	603	4 600	5 080
Curugkembar	-	-	210	5	4 565	3 203
Pabuaran	-	-	1 200	284	16 185	5 865
Lengkong	-	-	-	-	5 320	2 162
Palabuhanratu	-	-	-	-	202	30
Simpenan	-	-	-	-	300	2
Warungkiara	-	-	-	-	60	2
Bantargadung	-	-	-	-	-	410
Jampang Tengah	-	-	12 085	15 620	31 320	33 380
Purabaya	-	-	300	-	3 138	4 003
Cikembar	-	-	755	1 600	695	1 650
Nyalindung	-	-	15 355	975	10 015	1 749

Lanjutan Tabel/Continued Table 5.1.2

Kecamatan Subdistrict	Bawang Putih Garlic		Petai Chinese Cabbage		Ketimun Cucumber	
	2021	2022	2021	2022	2021	2022
(1)	(16)	(17)	(18)	(19)	(20)	(21)
Gegerbitung	-	-	74 200	81 660	20 225	26 350
Sukaraja	-	-	12 778	13 556	3 744	3 361
Kebonpedes	-	-	6 600	9 870	-	400
Cireunghas	-	-	2 650	1 250	5 140	1 050
Sukalarang	-	-	9 310	6 096	5 930	7 190
Sukabumi	-	-	3 350	2 216	5 050	2 970
Kadudampit	-	-	48 557	27 818	6 060	4 300
Cisaat	-	-	10 600	9 300	4 790	3 414
Gununggruh	-	-	5 115	992	600	1 470
Cibadak	-	-	-	-	715	263
Cicantayan	-	-	-	-	4 900	590
Caringin	-	-	31 535	34 250	23 480	46 910
Nagrak	-	-	7 064	1 114	2 260	1 187
Ciambar	-	-	2 200	-	10 930	4 647
Cicurug	-	-	2 650	1 914	5 100	2 537
Cidahu	-	-	6 600	6 800	8 400	8 200
Parakansalak	-	-	3 400	3 240	3 915	5 177
Parungkuda	-	-	5 900	5 800	6 600	4 005
Bojonggenteng	-	-	3 840	3 721	8 010	6 038
Kalapanunggal	-	-	-	-	7 200	10 600
Cikidang	-	-	-	-	4 020	1 727
Cisolok	-	-	-	65	-	50
Cikakak	-	-	200	-	-	181
Kabandungan	-	-	4 760	3 840	4 550	3 940
Sukabumi	-	-	273 734	233 794	240 194	215 988

Catatan/Note:

Sumber/Source: BPS, Statistik Pertanian Hortikultura SPH-SBS/BPS-Statistics Indonesia, Agricultural Statistic for Horticulture SPH-SBS

Tabel
Table 5.1.3

Luas Panen Tanaman Sayuran dan Buah-buahan Semusim Menurut Jenis Tanaman di Kabupaten Sukabumi (ha), 2019–2022
Harvested Area of Seasonal Vegetables and Fruits by Kind of Plant in Sukabumi Regency (ha), 2019–2022

Jenis Tanaman <i>Kind of Plants</i>	2019	2020	2021	2022
(1)	(2)	(3)	(4)	(5)
Sayuran/Vegetables:				
Bawang Daun/ <i>Scallion</i>	572	638	744	708
Bawang Merah/ <i>Shallots</i>	62	68	114	47
Bawang Putih/ <i>Garlic</i>	26	-	-	-
Bayam/ <i>Spinach</i>	22	27	55	47
Buncis/ <i>String Bean</i>	627	679	779	842
Cabai Besar/TW/Teropong/ <i>Chili/Big Chili</i>	856	674
Cabai Keriting/ <i>Curly Chili</i>	961	1 876
Cabai Rawit/ <i>Chili/Cayenne Pepper</i>	1 062	1 097	1 168	1 521
Jamur Tiram/ <i>Mushrooms</i>
Jamur Merang/ <i>Mushrooms</i>	-	-
Jamur Lainnya/ <i>Mushrooms</i>	-	-
Kacang Merah/ <i>Red Beans</i>	-	-	-	-
Kacang Panjang/ <i>Long Beans</i>	745	869	944	990
Kangkung/ <i>Water Spinach</i>	52	23	57	55
Kembang Kol/ <i>Cauliflower</i>	105	127	87	69
Kentang/ <i>Potato</i>	7	2	-	-

Lanjutan Tabel/*Continued Table 5.1.3*

Jenis Tanaman <i>Kind of Plants</i>	2019	2020	2021	2022
(1)	(2)	(3)	(4)	(5)
Ketimun/ <i>Cucumber</i>	912	1 107	1 266	1 208
Kubis/ <i>Cabbage</i>	378	554	477	688
Labu Siam/ <i>Chayote</i>	64	50	133	105
Lobak/ <i>Radish</i>	-	-	-	-
Petsai/ <i>Chinese Cabbage/Mustard Green</i>	1 777	2 066	2 295	2 021
Terung/ <i>Eggplant</i>	460	496	627	683
Tomat/ <i>Tomato</i>	681	742	797	1 035
Wortel/ <i>Carrot</i>	117	174	225	322
Buah–buahan/<i>Fruits:</i>				
Blewah/ <i>Blewah</i>	-	-	-	-
Melon/ <i>Melon</i>	6	6	9	21
Semangka/ <i>Watermelon</i>	54	189	55	30

Catatan/*Note:* ...Data tidak tersedia

Sumber/*Source:* BPS, Statistik Pertanian Hortikultura SPH-SBS/BPS-*Statistics Indonesia, Agricultural Statistic for Horticulture SPH-SBS*

Tabel
Table 5.1.4

Produksi Tanaman Sayuran dan Buah-buahan Semusim Menurut Jenis Tanaman di Kabupaten Sukabumi (kw), 2019–2022

Production of Seasonal Vegetables and Fruits by Kind of Plant in Sukabumi Regency (qwi), 2019–2022

Jenis Tanaman <i>Kind of Plants</i>	2019	2020	2021	2022
(1)	(2)	(3)	(4)	(5)
Sayuran/Vegetables:				
Bawang Daun/ <i>Scallion</i>	55 582	57 305	77 890	83 046
Bawang Merah/ <i>Shallots</i>	3 550	6 078	10 860	3 329
Bawang Putih/ <i>Garlic</i>	2 749	-	-	-
Bayam/ <i>Spinach</i>	1 496	2 050	4 213	1 601
Buncis/ <i>String Bean</i>	92 940	91 245	124 490	146 492
Cabai Besar/TW/Teropong/ <i>Chili/Big Chili</i>	100 794	106 867
Cabai Keriting/ <i>Curly Chili</i>	158 554	217 318
Cabai Rawit/ <i>Chili/Cayenne Pepper</i>	113 910	105 340	138 115	168 619
Jamur Tiram/ <i>Mushrooms</i>	3 852	78 062
Jamur Merang/ <i>Mushrooms</i>	-	-
Jamur Lainnya/ <i>Mushrooms</i>	-	-
Kacang Merah/ <i>Red Beans</i>	-	-	-	-
Kacang Panjang/ <i>Long Beans</i>	113 741	123 271	150 188	163 894
Kangkung/ <i>Water Spinach</i>	7 183	2 355	13 729	11 612
Kembang Kol/ <i>Cauliflower</i>	19 296	21 200	16 132	13 540
Kentang/ <i>Potato</i>	690	200	-	-

Lanjutan Tabel/*Continued Table 5.1.4*

Jenis Tanaman <i>Kind of Plants</i>	2019	2020	2021	2022
(1)	(2)	(3)	(4)	(5)
Ketimun/ <i>Cucumber</i>	162 360	196 593	240 194	215 988
Kubis/ <i>Cabbage</i>	99 572	94 769	78 411	118 212
Labu Siam/ <i>Chayote</i>	51 675	28 293	50 222	44 728
Lobak/ <i>Radish</i>	-	-	-	-
Petsai/ <i>Chinese Cabbage/Mustard Green</i>	187 732	235 404	273 734	233 794
Terung/ <i>Eggplant</i>	77 939	82 021	105 452	99 649
Tomat/ <i>Tomato</i>	161 484	144 446	161 926	193 948
Wortel/ <i>Carrot</i>	23 407	34 211	41 193	62 931
Buah-buahan/<i>Fruits:</i>				
Blewah/ <i>Blewah</i>	-	-	-	-
Melon/ <i>Melon</i>	975	320	1 150	2 606
Semangka/ <i>Watermelon</i>	5 205	24 600	8 066	7 240

Catatan/*Note:* ...Data tidak tersedia

Sumber/*Source:* BPS, Statistik Pertanian Hortikultura SPH-SBS/BPS-*Statistics Indonesia, Agricultural Statistic for Horticulture SPH-SBS*

Tabel
Table 5.1.5

Luas Panen Tanaman Biofarmaka Menurut Kecamatan dan Jenis Tanaman di Kabupaten Sukabumi (m²), 2021 dan 2022

Harvested Area of Medicinal Plants by Subdistrict and Kind of Plant in Sukabumi Regency (m²), 2021 and 2022

Kecamatan Subdistrict	Jahé Ginger		Laos/Lengkuas Galanga		Kencur East Indian Galangal	
	2021	2022	2021	2022	2021	2022
(1)	(2)	(3)	(4)	(5)	(6)	(7)
Ciemas	80 000	120 000	15 500	50 200	40 000	15 000
Ciracap	-	-	-	-	-	-
Waluran	997 000	82 000	-	-	-	26 000
Surade	15 000	1 000	-	-	10 000	-
Cibitung	-	14 000	-	100 200	-	30 000
Jampang Kulon	21 000	11 000	-	-	-	30 000
Cimanggu	300	700	1 100	700	510	1 100
Kalibunder	40 000	70 000	10 000	-	30 000	30 000
Tegalbuleud	-	-	-	-	-	-
Cidolog	190 000	200 000	-	-	50 000	3 000
Sagaranten	90 000	80 000	-	-	45 000	15 000
Cidadap	75 000	27 000	-	-	31 000	6 000
Curugkembar	503 000	120 000	-	-	-	15 000
Pabuaran	220 000	400 000	15 000	15 000	8 000	5 000
Lengkong	50 000	370 000	-	-	-	-
Palabuhanratu	-	2 500	-	300	-	-
Simpanan	160 000	200 000	-	-	30 000	13 000
Warungkiara	10 000	-	-	1 600	-	-
Bantargadung	30 000	-	-	-	-	100
Jampang Tengah	-	-	-	-	-	-
Purabaya	35 000	50 000	-	-	-	-
Cikembar	300	300	450	200	-	-
Nyalindung	-	-	-	-	-	-

Lanjutan Tabel/*Continued Table 5.1.5*

Kecamatan Subdistrict	Jahe Ginger		Laos/Lengkuas Galanga		Kencur East Indian Galangal	
	2021	2022	2021	2022	2021	2022
(1)	(2)	(3)	(4)	(5)	(6)	(7)
Gegerbitung	720 000	703 000	-	-	-	-
Sukaraja	-	2 400	-	-	-	-
Kebonpedes	-	4 000	-	2 050	-	4 000
Cireunghas	1 200	287 000	-	-	200	-
Sukalarang	10 800	16 000	1 300	-	2 600	2 000
Sukabumi	50	280	-	-	-	-
Kadudampit	4 000	8 500	-	-	-	-
Cisaat	-	-	-	-	-	-
Gununggruh	3 637	837	-	-	360	720
Cibadak	-	-	-	-	-	-
Cicantayan	-	-	-	-	-	-
Caringin	500	-	-	-	-	-
Nagrak	15 000	-	-	-	-	-
Ciambar	-	-	-	-	-	-
Cicurug	-	-	-	-	-	-
Cidahu	-	-	-	-	-	-
Parakansalak	-	-	1 750	3 050	4 000	4 500
Parungkuda	-	-	-	-	-	-
Bojonggenteng	2 500	1 500	2 300	1 500	4 005	2 500
Kalapanunggal	-	-	-	-	-	-
Cikidang	-	-	-	-	-	-
Cisolok	300	450	100	150	25	150
Cikakak	20 000	5 000	-	-	-	-
Kabandungan	1 000	2 900	1 800	1 200	4 500	3 500
Sukabumi	3 295 587	2 780 367	49 300	176 150	260 200	206 570

Lanjutan Tabel/Continued Table 5.1.5

Kecamatan Subdistrict	Kunyit Turmeric		Kapulaga Java Cardamom		Serai Lemongrass	
	2021	2022	2021	2022	2021	2022
(1)	(8)	(9)	(10)	(11)	(12)	(13)
Ciemas	108 750	40 000	-	500	40 000	54 500
Ciracap	-	-	-	-	-	-
Waluran	-	22 200	-	1 000	-	-
Surade	-	-	-	-	-	-
Cibitung	-	80 000	-	900	-	55 500
Jampang Kulon	-	-	-	-	-	-
Cimanggu	150	600	-	30	-	-
Kalibunder	6 300	-	96 000	150 000	-	-
Tegalbuleud	-	-	9 000	20 000	-	-
Cidolog	75 000	25 000	412 000	412 000	-	-
Sagaranten	32 000	10 000	189 132	200 100	12 000	-
Cidadap	15 000	3 000	47 000	32 810	-	13 000
Curugkembar	-	5 000	49 000	249 000	-	-
Pabuaran	-	15 000	157 300	267 300	-	300
Lengkong	30 000	350 000	51 000	510 000	-	-
Palabuhanratu	-	-	-	180	-	-
Simpenan	30 000	23 000	-	-	-	20 000
Warungkiara	-	-	-	500	-	-
Bantargadung	-	100	-	-	-	-
Jampang Tengah	-	-	-	-	-	-
Purabaya	-	-	-	-	-	-
Cikembar	200	200	-	-	100	100
Nyalindung	-	-	-	-	-	-

Lanjutan Tabel/*Continued Table 5.1.5*

Kecamatan Subdistrict	Kunyit Turmeric		Kapulaga Java Cardamom		Serai Lemongrass	
	2021	2022	2021	2022	2021	2022
(1)	(8)	(9)	(10)	(11)	(12)	(13)
Gegerbitung	50 408	97 500	10 000	40 000	-	-
Sukaraja	-	-	-	-	-	-
Kebonpedes	-	3 000	-	-	-	-
Cireunghas	3 800	20 000	-	5 000	-	-
Sukalarang	1 000	1 100	-	5 000	-	-
Sukabumi	15	345	-	-	-	-
Kadudampit	18 000	7 000	-	-	-	-
Cisaat	240	1 050	350	500	-	-
Gunungguruh	1 670	2 040	-	-	-	-
Cibadak	-	-	-	-	-	-
Cicantayan	-	-	-	-	-	-
Caringin	500	-	-	-	-	-
Nagrak	5 000	-	-	-	-	-
Ciambar	-	-	-	-	-	-
Cicurug	-	-	-	-	-	-
Cidahu	-	-	700	700	-	-
Parakansalak	6 500	3 800	-	-	-	-
Parungkuda	-	-	-	-	-	-
Bojonggenteng	7 000	6 500	-	-	-	-
Kalapanunggal	-	-	-	-	-	-
Cikidang	-	-	-	-	-	-
Cisolok	100	250	-	200	-	-
Cikakak	-	-	-	-	-	-
Kabundungan	11 500	15 250	-	-	-	-
Sukabumi	403 133	731 935	1 021 482	1 895 720	52 100	143 400

Catatan/Note:

Sumber/Source: BPS, Statistik Pertanian Hortikultura SPH-TBF/BPS-Statistics Indonesia, Agricultural Statistic for Horticulture SPH-TBF

Tabel
Table 5.1.6

Produksi Tanaman Biofarmaka Menurut Kecamatan dan Jenis Tanaman di Kabupaten Sukabumi (kg), 2021 dan 2022

Production of Medicinal Plants by Subdistrict and Kind of Plant in Sukabumi Regency (kg), 2021 and 2022

Kecamatan Subdistrict	Jahe Ginger		Laos/Lengkuas Galanga		Kencur East Indian Galangal	
	2021	2022	2021	2022	2021	2022
(1)	(2)	(3)	(4)	(5)	(6)	(7)
Ciomas	165 000	28 800	32 500	40 072	70 000	30 000
Ciracap	-	-	-	-	-	-
Waluran	1 360 000	19 680	-	-	-	8 840
Surade	10 000	2 000	-	-	5 000	-
Cibitung	-	3 360	-	36 072	-	10 200
Jampang Kulon	140 000	26 680	-	-	-	10 200
Cimanggu	1 000	570	4 000	516	1 000	772
Kalibunder	68 000	16 800	40 000	-	106 827	185 942
Tegalbuleud	-	-	-	-	-	-
Cidolog	230 000	48 000	-	-	41 000	3 750
Sagaranten	450 000	362 000	-	-	60 000	5 100
Cidadap	375 000	18 000	-	-	41 000	4 080
Curugkembar	659 200	28 800	-	-	-	9 650
Pabuaran	240 000	690 000	85 000	50 000	8 000	1 700
Lengkong	50 000	704 000	-	-	-	-
Palabuhanratu	-	600	-	108	-	-
Simpanan	430 000	151 000	-	-	60 000	4 420
Warungkiara	9 000	-	-	3 072	-	-
Bantargadung	28 000	-	-	-	-	68
Jampang Tengah	-	-	-	-	-	-
Purabaya	18 500	33 480	-	-	-	-
Cikembar	300	450	450	450	-	-
Nyalindung	-	-	-	-	-	-

Lanjutan Tabel/*Continued Table* 5.1.6

Kecamatan Subdistrict	Jaje Ginger		Laos/Lengkuas Galanga		Kencur East Indian Galangal	
	2021	2022	2021	2022	2021	2022
(1)	(2)	(3)	(4)	(5)	(6)	(7)
Gegerbitung	864 000	168 720	-	-	-	-
Sukaraja	-	7 200	-	-	-	-
Kebonpedes	-	21 000	-	6 510	-	16 000
Cireunghas	15 640	68 880	-	-	1 400	-
Sukalarang	25 600	29 380	6 000	-	3 300	2 680
Sukabumi	410	148	-	-	-	-
Kadudampit	4 000	11 920	-	-	-	-
Cisaat	-	-	-	-	-	-
Gununggruh	23 066	1 950	-	-	912	1 503
Cibadak	-	-	-	-	-	-
Cicantayan	-	-	-	-	-	-
Caringin	1 000	-	-	-	-	-
Nagrak	8 400	-	-	-	-	-
Ciambar	-	-	-	-	-	-
Cicurug	-	-	-	-	-	-
Cidahu	-	-	-	-	-	-
Parakansalak	-	-	6 187	8 100	8 125	11 250
Parungkuda	-	-	-	-	-	-
Bojonggeng	10 000	3 500	8 500	2 700	11 625	3 750
Kalapanunggal	-	-	-	-	-	-
Cikidang	-	-	-	-	-	-
Cisolok	650	512	175	148	50	142
Cikakak	16 000	6 200	-	-	-	-
Kabandungan	2 188	7 100	5 875	3 502	10 125	4 420
Sukabumi	5 204 954	2 460 730	188 687	151 250	428 364	314 467

Lanjutan Tabel/Continued Table 5.1.6

Kecamatan Subdistrict	Kunyit Turmeric		Kapulaga Java Cardamom		Serai Lemongrass	
	2021	2022	2021	2022	2021	2022
(1)	(8)	(9)	(10)	(11)	(12)	(13)
Ciemas	260 000	40 000	-	85	345 000	163 500
Ciracap	-	-	-	-	-	-
Waluran	-	9 546	-	170	-	-
Surade	-	-	-	-	-	-
Cibitung	-	34 400	-	153	-	166 500
Jampang Kulon	-	-	-	-	-	-
Cimanggu	500	515	-	5	-	-
Kalibunder	20 000	-	295 000	476 848	-	-
Tegalbuleud	-	-	21 660	3 693	-	-
Cidolog	125 000	39 600	520 000	861 080	-	-
Sagaranten	50 000	14 800	565 192	236 045	60 000	-
Cidadap	20 000	3 000	161 250	141 517	-	39 000
Curugkembar	-	7 400	60 750	500 490	-	-
Pabuaran	-	20 000	189 300	153 732	-	900
Lengkong	51 500	675 000	19 720	876 400	-	-
Palabuhanratu	-	-	-	306	-	-
Simpenan	72 000	9 890	-	-	-	60 000
Warungkiara	-	-	-	85	-	-
Bantargadung	-	86	-	-	-	-
Jampang Tengah	-	-	-	-	-	-
Purabaya	-	-	-	-	-	-
Cikembar	225	450	-	-	500	450
Nyalindung	-	-	-	-	-	-

Lanjutan Tabel/*Continued Table 5.1.6*

Kecamatan Subdistrict	Kunyit Turmeric		Kapulaga Java Cardamom		Serai Lemongrass	
	2021	2022	2021	2022	2021	2022
(1)	(8)	(9)	(10)	(11)	(12)	(13)
Gegerbitung	43 700	41 925	26 120	11 800	-	-
Sukaraja	-	-	-	-	-	-
Kebonpedes	-	14 645	-	-	-	-
Cireunghas	26 850	8 600	-	850	-	-
Sukalarang	8 400	5 015	-	7 550	-	-
Sukabumi	100	179	-	-	-	-
Kadudampit	15 500	7 120	-	-	-	-
Cisaat	1 240	1 300	950	600	-	-
Gunungguruh	37 840	7 575	-	-	-	-
Cibadak	-	-	-	-	-	-
Cicantayan	-	-	-	-	-	-
Caringin	1 500	-	-	-	-	-
Nagrak	14 000	-	-	-	-	-
Ciambar	-	-	-	-	-	-
Cicurug	-	-	-	-	-	-
Cidahu	-	-	1 750	2 800	-	-
Parakansalak	13 125	9 075	-	-	-	-
Parungkuda	-	-	-	-	-	-
Bojonggeng	19 375	10 125	-	-	-	-
Kalapanunggal	-	-	-	-	-	-
Cikidang	-	-	-	-	-	-
Cisolok	175	450	-	80	-	-
Cikakak	-	-	-	-	-	-
Kabandungan	23 125	20 075	-	-	-	-
Sukabumi	804 155	980 771	1 861 692	3 274 289	405 500	430 350

Catatan/*Note:*Sumber/*Source:* BPS, Statistik Pertanian Hortikultura SPH-TBF/*BPS-Statistics Indonesia, Agricultural Statistic for Horticulture SPH-TBF*

Tabel
Table 5.1.7

Luas Panen Tanaman Biofarmaka Menurut Jenis Tanaman di Kabupaten Sukabumi (m²), 2019–2022
Harvested Area of Medicinal Plants by Kind of Plant in Sukabumi Regency (m²), 2019–2022

Jenis Tanaman Kind of Plants	2019	2020	2021	2022
(1)	(2)	(3)	(4)	(5)
Jeruk Nipis ¹ / Lime ¹	-	-	350	39 143
Mahkota Dewa ¹ /Phaleria Macrocarpa ¹	42	-	-	-
Serai/ Lemongrass	-	-	52 100	143 400
Jahe/Ginger	3 527 015	2 428 006	3 295 587	2 780 367
Kapulaga/Java Cardamon	335 675	425 940	1 021 482	1 895 720
Kencur/East Indian Galangal	122 425	306 808	260 200	206 570
Kunyit/Turmeric	244 570	361 370	403 133	731 935
Laos/Lengkuas/Galanga	23 250	42 100	49 300	176 150
Lempuyang/Zingiber Aromaticum	375	-	3 000	3 000
Lidah Buaya/Aloevera	-	-	-	-
Mengkudu ¹ /Indian Mulberry ¹	-	-	-	845
Temuireng/Black Turmeric	800	230	5 000	15 200
Temukunci/Chinese Keys	-	-	7 000	10 800
Temulawak/Java Turmeric	35 950	79 500	30 000	12 000
Sambiloto/King of Bitter	400	400	-	-

Catatan/Note: ¹ Satuan luas panen dalam pohon/The unit of harvested area are tree

Sumber/Source: BPS, Statistik Pertanian Hortikultura SPH-TBF/BPS-Statistics Indonesia, Agricultural Statistic for Horticulture SPH-TBF

Tabel
Table 5.1.8**Produksi Tanaman Biofarmaka Menurut Jenis Tanaman di Kabupaten Sukabumi (kg), 2019–2022**
Production of Medicinal Plants by Kind of Plant in Sukabumi Regency (kg), 2019–2022

Jenis Tanaman Kind of Plants	2019	2020	2021	2022
(1)	(2)	(3)	(4)	(5)
Jeruk Nipis/ Lime	-	-	6 000	678 325
Mahkota Dewa/ <i>Phaleria Macrocarpa</i>	504	-	-	-
Serai/ Lemongrass	-	-	405 500	430 350
Jahe/ <i>Ginger</i>	6 883 383	4 979 373	5 204 954	2 460 730
Kapulaga/ <i>Java Cardamon</i>	812 252	1 218 734	1 861 692	3 274 289
Kencur/ <i>East Indian Galangal</i>	130 130	411 616	428 364	314 467
Kunyit/ <i>Turmeric</i>	430 361	736 402	804 155	980 771
Laos/Lengkuas/ <i>Galanga</i>	46 037	134 871	188 687	151 250
Lempuyang/ <i>Zingiber Aromaticum</i>	229	-	2 500	10 000
Lidah Buaya/ <i>Aloevera</i>	-	-	-	-
Mengkudu/ <i>Indian Mulberry</i>	-	-	-	1 450
Temuireng/ <i>Black Turmeric</i>	464	135	7 500	8 816
Temukunci/ <i>Chinese Keys</i>	-	-	12 000	4 320
Temulawak/ <i>Java Turmeric</i>	38 606	111 100	26 800	7 440
Sambiloto/ <i>King of Bitter</i>	150	300	-	-

Catatan/Note:

Sumber/Source: BPS, Statistik Pertanian Hortikultura SPH-TBF/BPS-Statistics Indonesia, Agricultural Statistic for Horticulture SPH-TBF

Tabel
Table 5.1.9

Luas Panen Tanaman Hias Menurut Kecamatan dan Jenis Tanaman di Kabupaten Sukabumi (m²), 2021 dan 2022
Harvested Area of Ornamental Plants by Subdistrict and Kind of Plant in Sukabumi Regency (m²), 2021 and 2022

Kecamatan Subdistrict	Angrek Pot Orchid		Anggrek Potong Orchid	
	2021	2022	2021	2022
(1)	(2)	(3)	(4)	(5)
Ciomas	-	-	-	-
Ciracap	-	-	-	-
Waluran	-	-	-	-
Surade	-	-	-	-
Cibitung	-	-	-	-
Jampang Kulon	-	-	-	-
Cimanggu	-	-	-	-
Kalibunder	-	-	-	-
Tegalbuleud	-	-	-	-
Cidolog	-	-	-	-
Sagaranten	-	-	-	-
Cidadap	-	-	-	-
Curugkembar	-	-	-	-
Pabuaran	-	-	-	-
Lengkong	-	-	-	-
Palabuhanratu	-	-	-	-
Simpenan	-	-	-	-
Warungkiara	-	-	-	-
Bantargadung	-	-	-	-
Jampang Tengah	-	-	-	-
Purabaya	-	-	-	-
Cikembar	-	-	-	-
Nyalindung	-	-	-	-

Lanjutan Tabel/Continued Table 5.1.9

Kecamatan Subdistrict	Angrek Pot Orchid		Anggrek Potong Orchid	
	2021	2022	2021	2022
(1)	(2)	(3)	(4)	(5)
Gegerbitung	-	-	-	-
Sukaraja	18 000	7 000	-	-
Kebonpedes	-	-	-	-
Cireunghas	-	-	-	-
Sukalarang	-	30	11 500	4 000
Sukabumi	-	-	-	-
Kadudampit	-	-	-	-
Cisaat	-	-	-	-
Gununggruh	-	-	-	-
Cibadak	-	-	-	-
Cicantayan	-	-	-	-
Caringin	-	-	-	-
Nagrak	-	-	-	-
Ciambar	-	-	-	-
Cicurug	-	-	-	-
Cidahu	-	-	-	-
Parakansalak	-	-	-	-
Parungkuda	-	-	-	-
Bojonggenteng	-	-	-	-
Kalapanunggal	-	-	-	-
Cikidang	-	-	-	-
Cisolok	-	-	-	-
Cikakak	-	-	-	-
Kabandungan	-	-	-	-
Sukabumi	18 000	7 030	11 500	4 000

Lanjutan Tabel/Continued Table 5.1.9

Kecamatan Subdistrict	Krisan <i>Chrysantemum</i>		Mawar <i>Rose</i>	
	2021	2022	2021	2022
(1)	(2)	(3)	(4)	(5)
Ciemas	-	-	-	-
Ciracap	-	-	-	-
Waluran	-	-	-	-
Surade	-	-	-	-
Cibitung	-	-	-	-
Jampang Kulon	-	-	-	-
Cimanggu	-	-	-	-
Kalibunder	-	-	-	-
Tegalbuleud	-	-	-	-
Cidolog	-	-	-	-
Sagaranten	-	-	-	-
Cidadap	-	-	-	-
Curugkembar	-	-	-	-
Pabuaran	-	-	-	-
Lengkong	-	-	-	-
Palabuhanratu	-	-	-	-
Simpenan	-	-	-	-
Warungkiara	-	-	-	-
Bantargadung	-	-	-	-
Jampang Tengah	-	-	-	-
Purabaya	-	-	-	-
Cikembar	-	-	-	-
Nyalindung	-	-	-	-

Lanjutan Tabel/*Continued Table* 5.1.9

Kecamatan Subdistrict	Krisan <i>Chrysantemum</i>		Mawar <i>Rose</i>	
	2021	2022	2021	2022
(1)	(2)	(3)	(4)	(5)
Gegerbitung	-	-	-	-
Sukaraja	186 725	120 000	21 200	9 000
Kebonpedes	-	-	-	-
Cireunghas	-	-	-	-
Sukalarang	-	-	-	-
Sukabumi	60 000	26 000	-	-
Kadudampit	-	-	-	-
Cisaat	-	-	-	-
Gununggruh	-	-	-	-
Cibadak	-	-	-	-
Cicantayan	-	-	-	-
Caringin	-	-	-	-
Nagrak	-	-	-	-
Ciambar	-	-	-	-
Cicurug	5 500	7 000	-	-
Cidahu	190 000	280 000	-	-
Parakansalak	-	-	-	-
Parungkuda	-	-	-	-
Bojonggenteng	-	-	-	-
Kalapanunggal	-	-	-	-
Cikidang	-	-	-	-
Cisolok	-	-	-	-
Cikakak	-	-	-	-
Kabandungan	-	-	-	-
Sukabumi	442 225	433 000	21 200	9 000

Lanjutan Tabel/Continued Table 5.1.9

Kecamatan Subdistrict	Sedap Malam Tuberose		Hanjuang Cordyline		Philodendron Philodendron	
	2021	2022	2021	2022	2021	2022
(1)	(8)	(9)	(10)	(11)	(12)	(13)
Ciemas	-	-	-	-	-	-
Ciracap	-	-	-	-	-	-
Waluran	-	-	-	-	-	-
Surade	-	-	-	-	-	-
Cibitung	-	-	-	-	-	-
Jampang Kulon	-	-	-	-	-	-
Cimanggu	-	-	-	-	-	-
Kalibunder	-	-	-	-	-	-
Tegalbuleud	-	-	-	-	-	-
Cidolog	-	-	-	-	-	-
Sagaranten	-	-	-	-	-	-
Cidadap	-	-	-	-	-	-
Curugkembar	-	-	-	-	-	-
Pabuaran	-	-	-	-	-	-
Lengkong	-	-	-	-	-	-
Palabuhanratu	-	-	-	-	-	-
Simpenan	-	500	-	-	-	-
Warungkiara	-	-	-	-	-	-
Bantargadung	-	-	-	-	-	-
Jampang Tengah	-	-	-	-	-	-
Purabaya	-	-	-	-	-	-
Cikembar	-	-	-	-	-	-
Nyalindung	-	-	-	-	-	-

Lanjutan Tabel/*Continued Table* 5.1.9

Kecamatan Subdistrict	Sedap Malam <i>Tuberose</i>		Hanjuang <i>Cordyline</i>		Philodendron <i>Philodendron</i>	
	2021	2022	2021	2022	2021	2022
(1)	(8)	(9)	(10)	(11)	(12)	(13)
Gegerbitung	-	-	-	-	-	-
Sukaraja	35 325	14 000	6 800	3 000	56 500	9 000
Kebonpedes	-	-	-	-	-	-
Cireunghas	-	-	-	-	-	-
Sukalarang	-	-	-	-	6 700	-
Sukabumi	12 000	9 000	7 000	5 000	10 000	6 000
Kadudampit	25 000	26 500	-	-	15 000	-
Cisaat	-	-	1 730	-	6 300	-
Gunungguruh	-	-	-	-	-	-
Cibadak	-	-	-	-	-	-
Cicantayan	-	-	-	-	-	-
Caringin	-	-	-	-	-	-
Nagrak	-	-	-	-	-	-
Ciambar	-	-	-	-	-	-
Cicurug	-	-	-	-	6 500	4 500
Cidahu	-	-	15 000	-	64 400	6 440
Parakansalak	-	-	-	-	-	-
Parungkuda	-	-	-	-	-	-
Bojonggenteng	-	-	-	-	-	-
Kalapanunggal	-	-	-	-	-	-
Cikidang	-	-	-	-	-	-
Cisolok	-	-	-	-	-	-
Cikakak	-	-	-	-	-	-
Kabandungan	-	-	-	-	-	-
Sukabumi	72 325	50 000	30 530	8 000	165 400	25 940

Catatan/Note:

Sumber/Source: BPS, Statistik Pertanian Hortikultura SPH-TH/BPS-Statistics Indonesia, Agricultural Statistik for Horticulture SPH-TH

Tabel
Table 5.1.10

Produksi Tanaman Hias Menurut Kecamatan dan Jenis Tanaman di Kabupaten Sukabumi (tangkai), 2021 dan 2022
Production of Ornamental Plants by Subdistrict and Kind of Plant in Sukabumi Regency (stalks), 2021 and 2022

Kecamatan Subdistrict	Angrek Pot Orchid		Anggrek Potong Orchid	
	2021	2022	2021	2022
(1)	(2)	(3)	(4)	(5)
Ciomas	-	-	-	-
Ciracap	-	-	-	-
Waluran	-	-	-	-
Surade	-	-	-	-
Cibitung	-	-	-	-
Jampang Kulon	-	-	-	-
Cimanggu	-	-	-	-
Kalibunder	-	-	-	-
Tegalbuleud	-	-	-	-
Cidolog	-	-	-	-
Sagaranten	-	-	-	-
Cidadap	-	-	-	-
Curugkembar	-	-	-	-
Pabuaran	-	-	-	-
Lengkong	-	-	-	-
Palabuhanratu	-	-	-	-
Simpenan	-	-	-	-
Warungkiara	-	-	-	-
Bantargadung	-	-	-	-
Jampang Tengah	-	-	-	-
Purabaya	-	-	-	-
Cikembar	-	-	-	-
Nyalindung	-	-	-	-

Lanjutan Tabel/*Continued Table* 5.1.10

Kecamatan Subdistrict	Angrek Pot Orchid		Anggrek Potong Orchid	
	2021	2022	2021	2022
(1)	(2)	(3)	(4)	(5)
Gegerbitung	-	-	-	-
Sukaraja	244 000	14 000	-	-
Kebonpedes	-	-	-	-
Cireunghas	-	-	-	-
Sukalarang	-	30	160 000	4 000
Sukabumi	-	-	-	-
Kadudampit	-	-	-	-
Cisaat	-	-	-	-
Gununggruh	-	-	-	-
Cibadak	-	-	-	-
Cicantayan	-	-	-	-
Caringin	-	-	-	-
Nagrak	-	-	-	-
Ciambar	-	-	-	-
Cicurug	-	-	-	-
Cidahu	-	-	-	-
Parakansalak	-	-	-	-
Parungkuda	-	-	-	-
Bojonggenteng	-	-	-	-
Kalapanunggal	-	-	-	-
Cikidang	-	-	-	-
Cisolok	-	-	-	-
Cikakak	-	-	-	-
Kabandungan	-	-	-	-
Sukabumi	244 000	14 030	160 000	4 000

Lanjutan Tabel/Continued Table 5.1.10

Kecamatan Subdistrict	Krisan Chrysantemum		Mawar Rose	
	2021	2022	2021	2022
(1)	(2)	(3)	(4)	(5)
Ciemas	-	-	-	-
Ciracap	-	-	-	-
Waluran	-	-	-	-
Surade	-	-	-	-
Cibitung	-	-	-	-
Jampang Kulon	-	-	-	-
Cimanggu	-	-	-	-
Kalibunder	-	-	-	-
Tegalbuleud	-	-	-	-
Cidolog	-	-	-	-
Sagaranten	-	-	-	-
Cidadap	-	-	-	-
Curugkembar	-	-	-	-
Pabuaran	-	-	-	-
Lengkong	-	-	-	-
Palabuhanratu	-	-	-	-
Simpenan	-	-	-	-
Warungkiara	-	-	-	-
Bantargadung	-	-	-	-
Jampang Tengah	-	-	-	-
Purabaya	-	-	-	-
Cikembar	-	-	-	-
Nyalindung	-	-	-	-

Lanjutan Tabel/*Continued Table* 5.1.10

Kecamatan Subdistrict	Krisan <i>Chrysanthemum</i>		Mawar <i>Rose</i>	
	2021	2022	2021	2022
(1)	(2)	(3)	(4)	(5)
Gegerbitung	-	-	-	-
Sukaraja	8 318 000	6 800 000	548 800	182 000
Kebonpedes	-	-	-	-
Cireunghas	-	-	-	-
Sukalarang	-	-	-	-
Sukabumi	3 900 000	1 955 000	-	-
Kadudampit	-	-	-	-
Cisaat	-	-	-	-
Gununggruh	-	-	-	-
Cibadak	-	-	-	-
Cicantayan	-	-	-	-
Caringin	-	-	-	-
Nagrak	-	-	-	-
Ciambar	-	-	-	-
Cicurug	355 000	155 500	-	-
Cidahu	10 880 000	7 300 000	-	-
Parakansalak	-	-	-	-
Parungkuda	-	-	-	-
Bojonggenteng	-	-	-	-
Kalapanunggal	-	-	-	-
Cikidang	-	-	-	-
Cisolok	-	-	-	-
Cikakak	-	-	-	-
Kabandungan	-	-	-	-
Sukabumi	23 453 000	16 210 500	548 800	182 000

Lanjutan Tabel/Continued Table 5.1.10

Kecamatan Subdistrict	Sedap Malam Tuberosa		Hanjuang Cordyline		Philodendron Philodendron	
	2021	2022	2021	2022	2021	2022
(1)	(8)	(9)	(10)	(11)	(12)	(13)
Ciemas	-	-	-	-	-	-
Ciracap	-	-	-	-	-	-
Waluran	-	-	-	-	-	-
Surade	-	-	-	-	-	-
Cibitung	-	-	-	-	-	-
Jampang Kulon	-	-	-	-	-	-
Cimanggu	-	-	-	-	-	-
Kalibunder	-	-	-	-	-	-
Tegalbuleud	-	-	-	-	-	-
Cidolog	-	-	-	-	-	-
Sagaranten	-	-	-	-	-	-
Cidadap	-	-	-	-	-	-
Curugkembar	-	-	-	-	-	-
Pabuaran	-	-	-	-	-	-
Lengkong	-	-	-	-	-	-
Palabuhanratu	-	-	-	-	-	-
Simpenan	-	500	-	-	-	-
Warungkiara	-	-	-	-	-	-
Bantargadung	-	-	-	-	-	-
Jampang Tengah	-	-	-	-	-	-
Purabaya	-	-	-	-	-	-
Cikembar	-	-	-	-	-	-
Nyalindung	-	-	-	-	-	-

Lanjutan Tabel/*Continued Table* 5.1.10

Kecamatan Subdistrict	Sedap Malam <i>Tuberosa</i>		Hanjuang <i>Cordyline</i>		Philodendron <i>Philodendron</i>	
	2021	2022	2021	2022	2021	2022
(1)	(8)	(9)	(10)	(11)	(12)	(13)
Gegerbitung	-	-	-	-	-	-
Sukaraja	1 016 000	234 500	151 000	24 000	3 920 500	522 250
Kebonpedes	-	-	-	-	-	-
Cireunghas	-	-	-	-	-	-
Sukalarang	-	-	-	-	160 500	-
Sukabumi	630 000	198 000	170 000	26 000	800 000	206 500
Kadudampit	210 000	204 500	-	-	450 000	-
Cisaat	-	-	6 250	-	213 625	-
Gununggruh	-	-	-	-	-	-
Cibadak	-	-	-	-	-	-
Cicantayan	-	-	-	-	-	-
Caringin	-	-	-	-	-	-
Nagrak	-	-	-	-	-	-
Ciambar	-	-	-	-	-	-
Cicurug	-	-	-	-	222 000	51 500
Cidahu	-	-	142 000	-	6 881 000	148 120
Parakansalak	-	-	-	-	-	-
Parungkuda	-	-	-	-	-	-
Bojonggeng	-	-	-	-	-	-
Kalapanunggal	-	-	-	-	-	-
Cikidang	-	-	-	-	-	-
Cisolok	-	-	-	-	-	-
Cikakak	-	-	-	-	-	-
Kabandungan	-	-	-	-	-	-
Sukabumi	1 856 000	637 500	469 250	50 000	12 647 625	928 370

Catatan/Note:

Sumber/Source: BPS, Statistik Pertanian Hortikultura SPH-TH/BPS-Statistics Indonesia, Agricultural Statistik for Horticulture SPH-TH

Tabel
Table 5.1.11

**Luas Panen Tanaman Hias Menurut Jenis Tanaman di
Kabupaten Sukabumi (m²), 2019–2022**
**Harvested Area of Ornamental Plants by Kind of Plant in
Sukabumi Regency (m²), 2019–2022**

Jenis Tanaman Kind of Plants	2019	2020	2021	2022
(1)	(2)	(3)	(4)	(5)
Sri Rejeki/ <i>Aglaonema</i>	400	900	900	-
Anggrek Pot/ <i>Orchid</i>	18 000	7 030
Anggrek Potong/ <i>Orchid</i>	11 500	4 000
Anthurium Bunga/ <i>Flamingo Lily Flower</i>	44 800	19 000	17 000	21 000
Bromelia/ <i>Bromelia</i>	-	-
Bugenvil/ <i>Bugenvil</i>	-	-
Hanjuang/ <i>Cordyline</i>	24 720	13 660	30 530	8 000
Dracaena/ <i>Dracaena</i>	251 600	174 000	-	-
Gerbera/ <i>Herbras</i>	172 000	53 000	157 000	13 000
Pisang-Pisangan/ <i>Heliconia</i>	2 850	1 050	1 050	1 050
Soka/ <i>Ixora</i>	-	-	-	-
Krisan/ <i>Chrysantemum</i>	440 500	312 987	442 225	433 000
Mawar/ <i>Rose</i>	1 600	4 200	21 200	9 000
Melati/ <i>Jasmine</i>	-	-	-	-
Pakis/ <i>Leather Leaf Fern</i>	31 000	37 200	200	200
Palem/ <i>Palm</i>	-	-	-	-
Phylodendron/ <i>Phylodendron</i>	165 880	129 975	165 400	25 940
Puring/ <i>Croton</i>	-	-
Pedang-Pedangan/ <i>Sansevieria</i>	8 000	8 000	10 500	7 000
Sedap Malam/ <i>Tuberose</i>	122 200	133 550	72 325	50 000

Catatan/Note: ...Data tidak tersedia

Sumber/Source: BPS, Statistik Pertanian Hortikultura SPH-TH/BPS-Statistics Indonesia, Agricultural Statistik for Horticulture SPH-TH

Tabel
Table 5.1.12

**Produksi Tanaman Hias Menurut Jenis Tanaman di
Kabupaten Sukabumi (tangkai), 2020–2022**
*Production of Ornamental Plants by Kind of Plant in
Sukabumi Regency (stalks), 2020–2022*

Jenis Tanaman <i>Kind of Plants</i>	2019	2020	2021	2022
(1)	(2)	(3)	(4)	(5)
Sri Rejeki ¹ / <i>Aglaonema</i> ¹	600	2 300	900	-
Anggrek Pot ¹ / <i>Orchid</i> ¹	244 000	14 030
Anggrek Potong/ <i>Orchid</i>	160 000	4 000
Anthurium Bunga ¹ / <i>Flamingo Lily Flower</i> ¹	515 510	344 000	689 000	221 500
Bromelia ¹ / <i>Bromelia</i> ¹	-	-
Bugenvil ¹ / <i>Bugenvil</i> ¹	-	-
Hanjuang ¹ / <i>Cordyline</i> ¹	378 900	302 100	469 250	50 000
Dracaena ¹ / <i>Dracaena</i> ¹	7 682 000	7 877 760	-	-
Gerbera/ <i>Herbras</i>	6 105 620	1 634 540	3 669 375	318 750
Pisang-Pisangan ¹ / <i>Heliconia</i> ¹	20 700	20 100	56 000	13 650
Soka ¹ / <i>Ixora</i> ¹	-	-	-	-
Krisan/ <i>Chrysantemum</i>	31 960 800	29 880 470	23 453 000	16 210 500
Mawar/Rose	42 130	96 700	548 800	182 000
Melati ² / <i>Jasmine</i> ²	-	-	-	-
Pakis ² / <i>Leather Leaf Fern</i> ²	525 300	118 340	400	1 600
Palem ¹ / <i>Palm</i> ¹	-	-	-	-
Phylodendron ¹ / <i>Phylodendron</i> ¹	5 562 300	3 953 425	12 647 625	928 370
Puring ¹ / <i>Croton</i> ¹	-	-
Pedang-Pedangan ¹ / <i>Sansevieria</i> ¹	16 500	27 000	134 500	31 000
Sedap Malam/ <i>Tuberose</i>	3 989 622	2 927 600	1 856 000	637 500

Catatan/Note: ¹ Satuan produksi dalam pohon/*The unit of production are tree*

² Satuan produksi dalam kg/*The unit of production are kg*

...Data tidak tersedia

Sumber/Source: BPS, Statistik Pertanian Hortikultura SPH-TH/BPS-Statistics Indonesia, *Agricultural Statistik for Horticulture SPH-TH*

Tabel
Table 5.1.13

Produksi Buah-buahan Menurut Kecamatan dan Jenis Tanaman di Kabupaten Sukabumi (kw), 2021 dan 2022
Production of Fruits by Subdistrict and Kind of Plant in Sukabumi Regency (qui), 2021 and 2022

Kecamatan Subdistrict	Mangga Mango		Durian Durian	
	2021	2022	2021	2022
(1)	(2)	(3)	(4)	(5)
Ciemas	935	1 997	28	6 554
Ciracap	24 050	2 500	200	103
Waluran	1 344	-	1 428	1 552
Surade	1 575	328	420	1 523
Cibitung	250	552	206	232
Jampang Kulon	360	510	59	792
Cimanggu	-	2 292	80	3 683
Kalibunder	4 219	821	3 027	183
Tegalbuleud	5	146	-	-
Cidolog	-	-	-	1 270
Sagaranten	-	-	1 496	205
Cidadap	-	-	496	540
Curugkembar	-	-	-	191
Pabuaran	5	-	-	157
Lengkong	-	350	-	-
Palabuhanratu	56	11	27	42
Simpenan	246	92	250	434
Warungkiara	1 496	1 350	14	383
Bantargadung	1 160	640	225	140
Jampang Tengah	66	280	1 299	150
Purabaya	20	15	-	-
Cikembar	24	30	77	116
Nyalindung	1 000	1 750	120	1 700

Lanjutan Tabel/*Continued Table* 5.1.13

Kecamatan Subdistrict	Mangga Mango		Durian Durian	
	2021	2022	2021	2022
(1)	(2)	(3)	(4)	(5)
Gegerbitung	-	-	21	121
Sukaraja	341	-	-	-
Kebonpedes	135	64	115	180
Cireunghas	180	29	110	119
Sukalarang	-	-	117	-
Sukabumi	-	101	-	-
Kadudampit	-	-	-	5
Cisaat	-	34	59	16
Gununggruh	-	-	-	90
Cibadak	45	15	3 850	645
Cicantayan	50	4	695	153
Caringin	318	4	3 699	24
Nagrak	620	-	291	6
Ciambar	580	36	917	204
Cicurug	50	310	540	755
Cidahu	-	160	220	100
Parakansalak	70	81	1 600	500
Parungkuda	-	-	125	34
Bojonggenteng	69	163	593	138
Kalapanunggal	800	-	625	1 100
Cikidang	-	-	1 000	12
Cisolok	1 600	470	18 930	22 000
Cikakak	5 400	4 120	1 448	4 382
Kabandungan	70	98	1 273	2 874
Sukabumi	47 138	19 352	45 677	53 406

Lanjutan Tabel/Continued Table 5.1.13

Kecamatan Subdistrict	Jeruk Siam Orange/Tangerine		Pisang Banana	
	2021	2022	2021	2022
(1)	(6)	(7)	(8)	(9)
Ciomas	-	-	8 015	890
Ciracap	378	25	4 600	7 097
Waluran	21	21	109 035	24 436
Surade	237	149	806	1 367
Cibitung	-	7	425	86
Jampang Kulon	-	246	3 017	2 562
Cimanggu	-	-	8 300	3 074
Kalibunder	5 050	778	13 115	4 562
Tegalbuleud	-	9	715	4 442
Cidolog	287	-	109 400	149 389
Sagaranten	504	-	29 844	12 818
Cidadap	133	-	15 397	9 730
Curugkembar	133	-	19 600	16 988
Pabuaran	159	34	29 450	10 803
Lengkong	-	-	6 570	6 420
Palabuhanratu	8	25	64	35
Simpenan	-	21	53 000	42 200
Warungkiara	3	370	116 097	302 156
Bantargadung	61	66	463 300	283 500
Jampang Tengah	72	184	3 947	2 232
Purabaya	-	238	2 963	2 735
Cikembar	-	-	2 375	31 946
Nyalindung	100	1 825	40	5

Lanjutan Tabel/*Continued Table* 5.1.13

Kecamatan Subdistrict	Jeruk Siam Orange/Tangerine		Pisang Banana	
	2021	2022	2021	2022
(1)	(6)	(7)	(8)	(9)
Gegerbitung	-	3 740	198 722	311 215
Sukaraja	28	45	1 986	592
Kebonpedes	-	-	-	23
Cireunghas	-	-	1 610	272
Sukalarang	613	2 089	1 480	1 686
Sukabumi	2	304	20	2 129
Kadudampit	-	-	7 550	4 840
Cisaat	-	-	137	500
Gunungguruh	21	1	8 220	2 824
Cibadak	25	25	1 314	728
Cicantayan	15	10	800	514
Caringin	212	5	17 728	2 398
Nagrak	-	9	22 212	81
Ciambar	214	16	13 750	1 862
Cicurug	26	618	2 950	4 076
Cidahu	-	-	4 020	4 200
Parakansalak	-	-	6 875	4 690
Parungkuda	70	10	1 970	5 200
Bojonggenteng	-	16	7 288	5 250
Kalapanunggal	1 350	110	19 500	53 500
Cikidang	-	-	1 925	118
Cisolok	53	75	85 000	212 000
Cikakak	155	157	292 800	50 050
Kabandungan	-	-	9 875	3 300
Sukabumi	9 928	11 227	1 707 806	1 591 522

Lanjutan Tabel/Continued Table 5.1.13

Kecamatan Subdistrict	Pepaya Papaya		Salak Salacca	
	2021	2022	2021	2022
(1)	(10)	(11)	(12)	(13)
Ciemas	6 528	648	-	-
Ciracap	2 058	1 283	-	-
Waluran	1 431	764	-	-
Surade	1 780	340	-	-
Cibitung	26	399	-	-
Jampang Kulon	541	1 945	2	12
Cimanggu	154	174	-	-
Kalibunder	1 599	1 140	75	33
Tegalbuleud	805	6 200	-	-
Cidolog	4 550	3 251	-	-
Sagaranten	23 381	10 173	100	-
Cidadap	1 062	1 027	46	-
Curugkembar	262	1 430	-	-
Pabuaran	433	551	-	-
Lengkong	580	4 175	20	42
Palabuhanratu	64	22	-	-
Simpenan	11	-	-	-
Warungkiara	2 633	2 450	-	-
Bantargadung	12 525	9 052	73	8
Jampang Tengah	763	577	-	-
Purabaya	847	684	7	75
Cikembar	14	200	-	-
Nyalindung	-	-	-	-

Lanjutan Tabel/*Continued Table* 5.1.13

Kecamatan Subdistrict	Pepaya Papaya		Salak Salacca	
	2021	2022	2021	2022
(1)	(10)	(11)	(12)	(13)
Gegerbitung	490	-	-	-
Sukaraja	336	326	-	-
Kebonpedes	-	-	-	-
Cireunghas	165	74	-	30
Sukalarang	194	120	-	-
Sukabumi	-	-	-	-
Kadudampit	135	168	-	-
Cisaat	1 806	436	-	-
Gunungguruh	167	114	1	0
Cibadak	2 530	185	10	1
Cicantayan	1 500	881	-	-
Caringin	772	126	134	-
Nagrak	3 578	52	33	1
Ciambar	833	190	184	29
Cicurug	185	1 147	-	-
Cidahu	5 355	1 720	25	20
Parakansalak	762	140	-	-
Parungkuda	1 600	2 320	35	50
Bojonggenteng	491	275	6	2
Kalapanunggal	27 840	5 635	5	-
Cikidang	1 015	135	-	19
Cisolok	1 350	495	970	1 185
Cikakak	185	131	-	-
Kabandungan	2 022	270	37	87
Sukabumi	115 354	61 423	1 763	1 595

Lanjutan Tabel/Continued Table 5.1.13

Kecamatan Subdistrict	Jambu Biji Guava		Nangka/Cempedak Jackfruit	
	2021	2022	2021	2022
(1)	(14)	(15)	(16)	(16)
Ciemas	33	200	1 385	196
Ciracap	700	236	146	73
Waluran	390	69	373	1 039
Surade	1 000	386	4 000	1 625
Cibitung	18	885	1 060	6
Jampang Kulon	42	196	12	93
Cimanggu	520	611	600	1 030
Kalibunder	3 968	923	158	252
Tegalbuleud	600	727	800	5 170
Cidolog	239	505	939	2 367
Sagaranten	558	344	655	1 534
Cidadap	215	143	230	466
Curugkembar	145	118	354	394
Pabuaran	336	405	1 135	1 458
Lengkong	611	11 000	279	689
Palabuhanratu	17	22	9	1
Simpenan	255	306	942	785
Warungkiara	205	690	79	229
Bantargadung	140	115	1 457	616
Jampang Tengah	242	412	2 036	925
Purabaya	54	438	-	125
Cikembar	327	117	450	330
Nyalindung	100	1 629	25	2

Lanjutan Tabel/*Continued Table* 5.1.13

Kecamatan Subdistrict	Jambu Biji Guava		Nangka/Cempedak Jackfruit	
	2021	2022	2021	2022
(1)	(14)	(15)	(16)	(16)
Gegerbitung	4 575	113 000	-	-
Sukaraja	992	937	62	228
Kebonpedes	-	65	-	298
Cireunghas	1 070	127	76	52
Sukalarang	983	-	2 108	922
Sukabumi	24	10	-	-
Kadudampit	90	126	30	334
Cisaat	498	348	107	29
Gununggruh	40	125	1 251	195
Cibadak	21	32	425	138
Cicantayan	50	88	-	-
Caringin	136	36	258	42
Nagrak	50	24	153	-
Ciambar	179	98	849	62
Cicurug	95	585	105	785
Cidahu	300	180	410	1 120
Parakansalak	29	123	75	180
Parungkuda	600	136	150	2 500
Bojonggenteng	-	-	6	27
Kalapanunggal	700	400	200	1 200
Cikidang	-	-	850	12
Cisolok	750	495	1 200	1 650
Cikakak	220	395	190	95
Kabandungan	12	26	23	135
Sukabumi	22 128	137 836	25 651	29 409

Catatan/Note:

Sumber/Source: BPS, Statistik Pertanian Hortikultura SPH-BST/BPS-Statistics Indonesia, Agricultural Statistic for Horticulture SPH-BST

Tabel
Table 5.1.14

**Produksi Buah–Buahan dan Sayuran Tahunan Menurut
Jenis Tanaman di Kabupaten Sukabumi (kw), 2019–
2022**

*Production of Annual Fruits and Vegetables by Kind of Plant
in Sukabumi Regency (qui), 2019–2022*

Jenis Tanaman Kind of Plants	2019	2020	2021	2022
(1)	(2)	(3)	(4)	(5)
Buah–Buahan/Fruits:				
Alpukat/Avocado	23 469	39 577	54 309	28 372
Belimbing/Star Fruit	3 024	3 093	4 597	6 521
Duku/Langsat/Kokosan/Duku	4 385	6 090	3 679	5 577
Durian/Durian	49 601	29 916	45 677	53 406
Jambu Biji/Guava	24 872	81 559	22 128	137 836
Jambu Air/Water Apple	6 679	7 334	12 175	7 695
Jeruk Siam/Keprok/Orange/Tangerine	6 289	5 775	9 928	11 227
Jeruk Besar/Pomelo	3 204	2 998	396	3 006
Mangga/Mango	95 076	89 755	47 138	19 352
Manggis/Mangosteen	41 543	18 711	14 819	6 478
Nangka/Cempedak/Jackfruit	32 849	37 097	25 651	29 409
Nenas/Pineapple	1 273	995	1 897	574
Pepaya/Papaya	208 072	115 366	115 354	61 423
Pisang/Banana	1 153 575	1 237 676	1 707 806	1 591 522
Rambutan/Rambutan	32 355	16 251	15 618	8 701
Salak/Snakefruit	674	3 217	1 763	1 595
Sawo/Sapodilla/Sawo	10 788	13 388	7 298	5 003

Lanjutan Tabel/*Continued Table* 5.1.14

Jenis Tanaman <i>Kind of Plants</i>	2019	2020	2021	2022
(1)	(2)	(3)	(4)	(5)
Sirsak/ <i>Soursop</i>	5 987	10 849	6 774	16 038
Sukun/ <i>Breadfruit</i>	9 378	10 287	7 268	11 788
Anggur/ <i>Grape</i>	-	-	-	2
Apel/ <i>Apple</i>	-	-	-	-
Buah Naga/ <i>Dragon Fruit</i>	2 225	2 038
Jeruk Lemon/ <i>Lemon</i>	13 975	11 318
Lengkeng/ <i>Longan</i>	253	2 037
Sayuran/<i>Vegetables:</i>				
Melinjo/ <i>Gnetum/Melinjo</i>	1 830	3 403	1 765	2 484
Petai/ <i>Twisted Cluster Bean</i>	14 275	8 577	38 061	23 990

Catatan/*Note* : ...Data tidak tersedia

Sumber/*Source*: BPS, Statistik Pertanian Hortikultura SPH-BST/BPS-*Statistics Indonesia, Agricultural Statistic for Horticulture SPH-BST*

**5.2 PERKEBUNAN
ESTATE CROPS**

Tabel 5.2.1 Luas Areal Tanaman Perkebunan Menurut Kecamatan dan Jenis Tanaman di Kabupaten Sukabumi (ha), 2021 dan 2022
Planted Area of Estate Crops by Subdistrict and Type of Crops in Sukabumi Regency (ha), 2021 dan 2022

Kecamatan Subdistrict	Kelapa Sawit Oil Palm		Kelapa Coconut	
	2021	2022	2021	2022
(1)	(2)	(3)	(4)	(5)
Ciemas	-	-	871.70	871.70
Ciracap	-	-	1 255.00	1 255.00
Waluran	-	-	134.00	134.00
Surade	-	-	964.00	964.00
Cibitung	-	-	75.00	75.00
Jampang Kulon	-	-	502.00	502.00
Cimanggu	-	-	95.00	95.00
Kalibunder	-	-	643.50	643.50
Tegalbuleud	-	-	1 568.00	1 568.00
Cidolog	-	-	240.00	240.00
Sagaranten	-	-	145.00	145.00
Cidadap	-	-	127.00	127.00
Curugkembar	-	-	73.00	73.00
Pabuaran	-	-	137.00	137.00
Lengkong	-	-	26.00	26.00
Palabuhanratu	-	-	187.00	187.00
Simpenan	-	-	213.00	213.00
Warungkiara	-	-	58.00	58.00
Bantargadung	-	-	111.00	111.00
Jampang Tengah	-	-	339.00	339.00
Purabaya	-	-	17.00	17.00
Cikembar	-	-	145.00	145.00
Nyalindung	-	-	38.00	38.00

Lanjutan Tabel/*Continued Table 5.2.1*

Kecamatan Subdistrict	Kelapa Sawit Oil Palm		Kelapa Coconut	
	2021	2022	2021	2022
(1)	(2)	(3)	(4)	(5)
Gegerbitung	-	-	32.00	32.00
Sukaraja	-	-	99.00	99.00
Kebonpedes	-	-	68.11	68.00
Cireunghas	-	-	-	-
Sukalarang	-	-	10.00	-
Sukabumi	-	-	41.00	33.00
Kadudampit	-	-	31.00	26.00
Cisaat	-	-	145.00	140.00
Gununggruh	-	-	-	-
Cibadak	-	-	150.00	150.00
Cicantayan	-	-	47.00	47.00
Caringin	-	-	62.00	62.00
Nagrak	-	-	137.00	137.00
Ciambar	-	-	15.00	15.00
Cicurug	-	-	68.00	68.00
Cidahu	-	-	65.00	65.00
Parakansalak	-	-	37.00	37.00
Parungkuda	-	-	102.00	102.00
Bojonggenteng	-	-	34.00	34.00
Kalapanunggal	-	-	215.00	215.00
Cikidang	-	-	322.50	322.50
Cisolok	-	-	177.00	177.00
Cikakak	-	-	35.30	35.30
Kabandungan	-	-	63.00	63.00
Sukabumi	-	-	9 920.11	9 892.00

Lanjutan Tabel/Continued Table 5.2.1

Kecamatan Subdistrict	Karet Rubber		Kopi Coffee	
	2021	2022	2021	2022
(1)	(6)	(7)	(8)	(9)
Ciemas	47.00	47.00	15.50	15.50
Ciracap	3.50	3.50	-	-
Waluran	14.00	14.00	-	-
Surade	19.00	19.00	-	-
Cibitung	-	-	-	-
Jampang Kulon	-	-	-	-
Cimanggu	-	-	-	-
Kalibunder	-	-	4.50	4.00
Tegalbuleud	15.00	45.00	-	-
Cidolog	90.30	147.60	10.50	10.50
Sagaranten	54.80	54.80	10.00	10.00
Cidadap	60.00	60.00	-	-
Curugkembar	74.55	82.55	-	-
Pabuaran	306.00	335.00	-	-
Lengkong	30.00	30.00	109.90	108.00
Palabuhanratu	179.50	179.50	8.50	8.00
Simpanan	-	-	15.00	15.00
Warungkiara	475.00	475.00	-	-
Bantargadung	420.00	420.00	-	-
Jampang Tengah	45.00	45.00	54.60	83.00
Purabaya	-	-	-	-
Cikembar	-	-	-	-
Nyalindung	-	-	89.50	89.00

Lanjutan Tabel/*Continued Table 5.2.1*

Kecamatan Subdistrict	Karet Rubber		Kopi Coffee	
	2021	2022	2021	2022
(1)	(6)	(7)	(8)	(9)
Gegerbitung	-	-	227.50	228.00
Sukaraja	-	-	22.00	22.00
Kebonpedes	-	-	-	-
Cireunghas	-	-	-	-
Sukalarang	-	-	-	-
Sukabumi	-	-	-	-
Kadudampit	-	-	171.00	171.00
Cisaat	-	-	-	-
Gununggruh	-	-	-	-
Cibadak	-	-	-	-
Cicantayan	-	-	-	-
Caringin	-	-	6.00	-
Nagrak	-	-	10.50	10.00
Ciambar	-	-	-	-
Cicurug	-	-	8.50	8.00
Cidahu	-	-	4.50	29.00
Parakansalak	-	-	13.50	38.00
Parungkuda	-	-	13.50	13.00
Bojonggenteng	-	-	-	-
Kalapanunggal	-	-	34.50	34.00
Cikidang	159.00	159.00	15.50	15.00
Cisolok	139.50	139.50	35.50	35.00
Cikakak	99.20	99.20	19.30	18.50
Kabandungan	-	-	22.00	40.00
Sukabumi	2 231.35	2 355.65	921.80	1 004.50

Lanjutan Tabel/Continued Table 5.2.1

Kecamatan Subdistrict	Kakao Cocoa		Tebu Sugar cane	
	2021	2022	2021	2022
(1)	(10)	(11)	(12)	(13)
Ciemas	-	-	-	-
Ciracap	-	-	-	-
Waluran	-	-	-	-
Surade	-	-	-	-
Cibitung	-	-	-	-
Jampang Kulon	-	-	-	-
Cimanggu	-	-	-	-
Kalibunder	-	-	-	-
Tegalbuleud	40.00	40.00	-	-
Cidolog	-	-	-	-
Sagaranten	-	-	-	-
Cidadap	-	-	-	-
Curugkembar	-	-	-	-
Pabuaran	-	-	-	-
Lengkong	-	-	-	-
Palabuhanratu	-	-	-	-
Simpenan	-	-	-	-
Warungkiara	50.00	50.00	-	-
Bantargadung	-	-	-	-
Jampang Tengah	-	-	-	-
Purabaya	-	-	-	-
Cikembar	-	-	-	-
Nyalindung	-	-	-	-

Lanjutan Tabel/*Continued Table 5.2.1*

Kecamatan Subdistrict	Kakao Cocoa		Tebu Sugar cane	
	2021	2022	2021	2022
(1)	(10)	(11)	(12)	(13)
Gegerbitung	53.00	53.00	-	-
Sukaraja	-	-	-	-
Kebonpedes	-	-	-	-
Cireunghas	-	-	-	-
Sukalarang	-	-	-	-
Sukabumi	-	-	-	-
Kadudampit	-	-	-	-
Cisaat	-	-	-	-
Gununggruh	-	-	-	-
Cibadak	-	-	-	-
Cicantayan	-	-	-	-
Caringin	-	-	-	-
Nagrak	-	-	-	-
Ciambar	-	-	-	-
Cicurug	-	-	-	-
Cidahu	-	-	-	-
Parakansalak	-	-	-	-
Parungkuda	-	-	-	-
Bojonggenteng	-	-	-	-
Kalapanunggal	-	-	-	-
Cikidang	50.00	50.00	-	-
Cisolok	-	-	-	-
Cikakak	-	-	-	-
Kabandungan	187.30	187.30	-	-
Sukabumi	380.30	380.30	-	-

Lanjutan Tabel/Continued Table 5.2.1

Kecamatan Subdistrict	Teh Tea		Tembakau Tobacco	
	2021	2022	2021	2022
(1)	(14)	(15)	(16)	(17)
Ciemas	128.00	125.00	-	-
Ciracap	-	-	-	-
Waluran	47.00	45.00	-	-
Surade	-	-	-	-
Cibitung	-	-	-	-
Jampang Kulon	-	-	-	-
Cimanggu	-	-	-	-
Kalibunder	-	-	-	-
Tegalbuleud	-	-	-	-
Cidolog	-	-	-	-
Sagaranten	10.50	10.50	-	-
Cidadap	-	-	-	-
Curugkembar	-	-	-	-
Pabuaran	-	-	-	-
Lengkong	640.60	640.60	-	-
Palabuhanratu	-	-	-	-
Simpanan	386.20	386.00	-	-
Warungkiara	-	-	-	-
Bantargadung	-	-	-	-
Jampang Tengah	129.34	126.00	-	-
Purabaya	605.45	604.00	-	-
Cikembar	-	-	-	-
Nyalindung	516.46	515.00	-	-

Lanjutan Tabel/*Continued Table 5.2.1*

Kecamatan Subdistrict	Teh Tea		Tembakau Tobacco	
	2021	2022	2021	2022
(1)	(14)	(15)	(16)	(17)
Gegerbitung	185.78	185.00	-	-
Sukaraja	102.00	98.00	-	-
Kebonpedes	-	-	-	-
Cireunghas	96.00	96.00	-	-
Sukalarang	-	-	-	-
Sukabumi	2.00	1.50	-	-
Kadudampit	10.76	10.00	-	-
Cisaat	-	-	-	-
Gununggruh	-	-	-	-
Cibadak	-	-	-	-
Cicantayan	-	-	-	-
Caringin	-	-	-	-
Nagrak	42.10	40.00	-	-
Ciambar	-	-	-	-
Cicurug	-	-	-	-
Cidahu	-	-	-	-
Parakansalak	14.30	13.00	-	-
Parungkuda	-	-	-	-
Bojongsenteng	-	-	-	-
Kalapanunggal	69.00	69.00	-	-
Cikidang	-	-	-	-
Cisolok	-	-	-	-
Cikakak	-	-	-	-
Kabandungan	62.10	61.00	-	-
Sukabumi	3 047.59	3 025.60	-	-

Catatan/Note: Data yang disajikan merupakan data perkebunan rakyat

Sumber/Source: Dinas Pertanian Kabupaten Sukabumi

Tabel
Table 5.2.2

Produksi Perkebunan Menurut Kecamatan dan Jenis Tanaman di Kabupaten Sukabumi (ton), 2021 dan 2022
Production of Estate by Subdistrict and Type of Crops in Sukabumi Regency (ton), 2021 and 2022

Kecamatan Subdistrict	Kelapa Sawit Oil Palm		Kelapa Coconut	
	2021	2022	2021	2022
(1)	(2)	(3)	(4)	(5)
Ciemas	-	-	10 778 570.50	10 778 570.50
Ciracap	-	-	15 518 075.00	15 518 075.00
Waluran	-	-	1 656 910.00	1 656 910.00
Surade	-	-	11 919 860.00	11 919 860.00
Cibitung	-	-	927 375.00	927 375.00
Jampang Kulon	-	-	6 207 230.00	6 207 230.00
Cimanggu	-	-	1 174 675.00	1 174 675.00
Kalibunder	-	-	7 956 877.50	7 956 877.50
Tegalbuleud	-	-	19 388 320.00	19 388 320.00
Cidolog	-	-	2 967 600.00	2 967 600.00
Sagaranten	-	-	1 792 925.00	1 792 925.00
Cidadap	-	-	1 570 355.00	1 570 355.00
Curugkembar	-	-	902 645.00	902 645.00
Pabuaran	-	-	93 160.00	93 160.00
Lengkong	-	-	17 680.00	17 680.00
Palabuhanratu	-	-	127 160.00	127 160.00
Simpenan	-	-	144 840.00	144 840.00
Warungkiara	-	-	39 440.00	39 440.00
Bantargadung	-	-	75 480.00	75 480.00
Jampang Tengah	-	-	230 520.00	230 520.00
Purabaya	-	-	11 560.00	11 560.00
Cikembar	-	-	98 600.00	98 600.00
Nyalindung	-	-	25 840.00	25 840.00

Lanjutan Tabel/*Continued Table 5.2.2*

Kecamatan Subdistrict	Kelapa Sawit Oil Palm		Kelapa Coconut	
	2021	2022	2021	2022
(1)	(2)	(3)	(4)	(5)
Gegerbitung	-	-	21 760.00	21 760.00
Sukaraja	-	-	67 320.00	67 320.00
Kebonpedes	-	-	46 314.80	46 240.00
Cireunghas	-	-	-	-
Sukalarang	-	-	6 800.00	-
Sukabumi	-	-	27 880.00	22 440.00
Kadudampit	-	-	21 080.00	17 680.00
Cisaat	-	-	98 600.00	95 200.00
Gununggruh	-	-	-	-
Cibadak	-	-	102 000.00	102 000.00
Cicantayan	-	-	31 960.00	31 960.00
Caringin	-	-	42 160.00	42 160.00
Nagrak	-	-	93 160.00	93 160.00
Ciambar	-	-	10 200.00	10 200.00
Cicurug	-	-	46 240.00	46 240.00
Cidahu	-	-	44 200.00	44 200.00
Parakansalak	-	-	25 160.00	25 160.00
Parungkuda	-	-	69 360.00	69 360.00
Bojonggenteng	-	-	23 120.00	23 120.00
Kalapanunggal	-	-	146 200.00	146 200.00
Cikidang	-	-	219 300.00	219 300.00
Cisolok	-	-	120 360.00	120 360.00
Cikakak	-	-	24 004.00	24 004.00
Kabandungan	-	-	42 840.00	42 840.00
Sukabumi	-	-	84 955 716.80	84 936 602.00

Lanjutan Tabel/Continued Table 5.2.2

Kecamatan Subdistrict	Karet Rubber		Kopi Coffee	
	2021	2022	2021	2022
(1)	(6)	(7)	(8)	(9)
Ciomas	30 550	30 550	5 425.00	5 425.00
Ciracap	2 275	2 275	-	-
Waluran	9 100	9 100	-	-
Surade	12 350	12 350	-	-
Cibitung	-	-	-	-
Jampang Kulon	-	-	-	-
Cimanggu	-	-	-	-
Kalibunder	-	-	1 575.00	1 400.00
Tegalbuleud	9 750	29 250	-	-
Cidolog	58 695	95 940	3 675.00	3 675.00
Sagaranten	35 620	35 620	3 500.00	3 500.00
Cidadap	39 000	39 000	-	-
Curugkembar	48 458	53 658	-	-
Pabuaran	198 900	217 750	-	-
Lengkong	19 500	19 500	38 465.00	37 800.00
Palabuhanratu	116 675	116 675	2 975.00	2 800.00
Simpenan	-	-	5 250.00	5 250.00
Warungkiara	308 750	308 750	-	-
Bantargadung	273 000	273 000	-	-
Jampang Tengah	29 250	29 250	19 110.00	29 050.00
Purabaya	-	-	-	-
Cikembar	-	-	-	-
Nyalindung	-	-	31 325.00	31 150.00

Lanjutan Tabel/*Continued Table 5.2.2*

Kecamatan Subdistrict	Karet Rubber		Kopi Coffee	
	2021	2022	2021	2022
(1)	(6)	(7)	(8)	(9)
Gegerbitung	-	-	79 625.00	79 800.00
Sukaraja	-	-	7 700.00	7 700.00
Kebonpedes	-	-	-	-
Cireunghas	-	-	-	-
Sukalarang	-	-	-	-
Sukabumi	-	-	-	-
Kadudampit	-	-	59 850.00	59 850.00
Cisaat	-	-	-	-
Gununggruh	-	-	-	-
Cibadak	-	-	-	-
Cicantayan	-	-	-	-
Caringin	-	-	-	-
Nagrak	-	-	3 675.00	3 500.00
Ciambar	-	-	-	-
Cicurug	-	-	2 975.00	2 800.00
Cidahu	-	-	1 575.00	10 150.00
Parakansalak	-	-	4 725.00	13 300.00
Parungkuda	-	-	4 725.00	4 550.00
Bojonggenteng	-	-	-	-
Kalapanunggal	-	-	12 075.00	11 900.00
Cikidang	103 350	103 350	5 425.00	5 250.00
Cisolok	90 675	90 675	12 425.00	12 250.00
Cikakak	64 480	64 480	6 755.00	6 475.00
Kabandungan	-	-	7 700.00	14 000.00
Sukabumi	1 450 377.50	1 531 172.50	320 530.00	351 575.00

Lanjutan Tabel/Continued Table 5.2.2

Kecamatan Subdistrict	Kakao Cocoa		Tebu Sugar cane	
	2021	2022	2021	2022
(1)	(10)	(11)	(12)	(13)
Ciemas	-	-	-	-
Ciracap	-	-	-	-
Waluran	-	-	-	-
Surade	-	-	-	-
Cibitung	-	-	-	-
Jampang Kulon	-	-	-	-
Cimanggu	-	-	-	-
Kalibunder	-	-	-	-
Tegalbuleud	-	-	-	-
Cidolog	-	-	-	-
Sagaranten	-	-	-	-
Cidadap	-	-	-	-
Curugkembar	-	-	-	-
Pabuaran	-	-	-	-
Lengkong	-	-	-	-
Palabuhanratu	-	-	-	-
Simpanan	-	-	-	-
Warungkiara	8 265.00	-	-	-
Bantargadung	-	-	-	-
Jampang Tengah	-	-	-	-
Purabaya	-	-	-	-
Cikembar	-	-	-	-
Nyalindung	-	-	-	-

Lanjutan Tabel/*Continued Table 5.2.2*

Kecamatan Subdistrict	Kakao Cocoa		Tebu Sugar cane	
	2021	2022	2021	2022
(1)	(10)	(11)	(12)	(13)
Gegerbitung	-	-	-	-
Sukaraja	-	-	-	-
Kebonpedes	-	-	-	-
Cireunghas	-	-	-	-
Sukalarang	-	-	-	-
Sukabumi	-	-	-	-
Kadudampit	-	-	-	-
Cisaat	-	-	-	-
Gununggruh	-	-	-	-
Cibadak	-	-	-	-
Cicantayan	-	-	-	-
Caringin	-	-	-	-
Nagrak	-	-	-	-
Ciambar	-	-	-	-
Cicurug	-	-	-	-
Cidahu	-	-	-	-
Parakansalak	-	-	-	-
Parungkuda	-	-	-	-
Bojonggenteng	-	-	-	-
Kalapanunggal	-	-	-	-
Cikidang	-	-	-	-
Cisolok	-	-	-	-
Cikakak	-	-	-	-
Kabandungan	39 900.00	-	-	-
Sukabumi	48 165.00	-	-	-

Lanjutan Tabel/Continued Table 5.2.2

Kecamatan Subdistrict	Teh Tea		Tembakau Tobacco	
	2021	2022	2021	2022
(1)	(14)	(15)	(16)	(17)
Ciemas	122 240.00	119 375.00	-	-
Ciracap	-	-	-	-
Waluran	44 885.00	42 975.00	-	-
Surade	-	-	-	-
Cibitung	-	-	-	-
Jampang Kulon	-	-	-	-
Cimanggu	-	-	-	-
Kalibunder	-	-	-	-
Tegalbuleud	-	-	-	-
Cidolog	-	-	-	-
Sagaranten	10 027.50	10 027.50	-	-
Cidadap	-	-	-	-
Curugkembar	-	-	-	-
Pabuaran	-	-	-	-
Lengkong	611 773.00	611 773.00	-	-
Palabuhanratu	-	-	-	-
Simpanan	368 821.00	368 630.00	-	-
Warungkiara	-	-	-	-
Bantargadung	-	-	-	-
Jampang Tengah	123 519.70	120 330.00	-	-
Purabaya	578 204.75	576 820.00	-	-
Cikembar	-	-	-	-
Nyalindung	493 219.30	491 825.00	-	-

Lanjutan Tabel/Continued Table 5.2.2

Kecamatan Subdistrict	Teh Tea		Tembakau Tobacco	
	2021	2022	2021	2022
(1)	(14)	(15)	(16)	(17)
Gegerbitung	177 419.90	176 675.00	-	-
Sukaraja	97 410.00	93 590.00	-	-
Kebonpedes	-	-	-	-
Cireunghas	91 680.00	91 680.00	-	-
Sukalarang	-	-	-	-
Sukabumi	1 910.00	1 432.50	-	-
Kadudampit	10 275.80	9 550.00	-	-
Cisaat	-	-	-	-
Gunungguruh	-	-	-	-
Cibadak	-	-	-	-
Cicantayan	-	-	-	-
Caringin	-	-	-	-
Nagrak	40 205.50	38 200.00	-	-
Ciambar	-	-	-	-
Cicurug	-	-	-	-
Cidahu	-	-	-	-
Parakansalak	13 656.50	12 415.00	-	-
Parungkuda	-	-	-	-
Bojonggenteng	-	-	-	-
Kalapanunggal	65 895.00	65 895.00	-	-
Cikidang	-	-	-	-
Cisolok	-	-	-	-
Cikakak	-	-	-	-
Kabandungan	59 305.50	58 255.00	-	-
Sukabumi	2 910 448.45	2 889 448.00	-	-

Catatan/Note: Data yang disajikan merupakan data perkebunan rakyat

Sumber/Source: Dinas Pertanian Kabupaten Sukabumi

Tabel 5.2.3 Luas Areal Tanaman Perkebunan Rakyat Menurut Jenis Tanaman di Kabupaten Sukabumi (ha), 2018–2022
Table 5.2.3 Planted Area of Estate Crops by Type of Crops in Sukabumi Regency (ha), 2018–2022

Jenis Tanaman Kind of Plants	2018	2019	2020	2021	2022
(1)	(2)	(3)	(4)	(5)	(6)
Tanaman Tahunan					
Perennial Crops					
Karet/Rubber	-	3 471.89	3 471.89	2 231.35	2 355.65
Kelapa/Coconut	-	4 261.51	4 261.51	9 920.11	9 892.00
Kelapa sawit/Oil palm	-	-	-	-	-
Kopi/Coffee	-	1 066.00	1 094.5	921.80	1 004.50
Kakao/Cocoa	-	380.30	380.30	380.30	380.30
Teh/Tea	-	8 326.38	8 326.38	3 047.59	3 025.60
Jambu mete/Cashew nut	-	-	-	-	-
Pala/Nutmeg	-	...	2 277.4	1 315.55	1 345.75
Lada/Pepper	-	...	89.5	84.50	82.50
Tanaman Semusim					
Seasonal Crops					
Tebu/Sugar cane	-	-	-	-	-
Tembakau/Tobacco	-	-	-	-	-
Nilam/Patchouli	-	-	-	-	-

Catatan/Note: ...Data tidak tersedia

Sumber/Source: Dinas Pertanian Kabupaten Sukabumi

Tabel
Table 5.2.4

Produksi Perkebunan Rakyat Menurut Jenis Tanaman di Kabupaten Sukabumi (ton), 2018–2022
Production of Estates by Type of Crops in Sukabumi Regency (ton), 2018–2022

Jenis Tanaman Kind of Plants	2018	2019	2020	2021	2022
(1)	(2)	(3)	(4)	(5)	(6)
Tanaman Tahunan Perennial Crops					
Karet/Rubber	-	1 209.29	1 272.76	1 450 377.50	1 531 172.50
Kelapa/Coconut	-	3 539.89	1 154.50	84 955 716.80	84 936 602.00
Kelapa sawit/Oil palm	-	-	-	-	-
Kopi/Coffee	-	124.50	185.29	320 530.00	351 575.00
Kakao/Cocoa	-	60.27	63.56	48 165.00	-
Teh/Tea	-	9 195.52	2 822.29	2 910 448.45	2 889 448.00
Jambu mete/Cashew nut	-	-	-	-	-
Pala/Nutmeg	-	...	387 015 .00	394 665.00	403 725.00
Lada/Pepper	-	...	33 400 .00	33 800.00	33 000.00
Tanaman Semusim Seasonal Crops					
Tebu/Sugar cane	-	-	-	-	-
Tembakau/Tobacco	-	-	-	-	-
Nilam/Patchouli	-	-	-	-	-

Catatan/Note: ...Data tidak tersedia

Sumber/Source: Dinas Pertanian Kabupaten Sukabumi

5.3 TANAMAN PANGAN
FOOD CROPS

Tabel 5.3.1 Luas Panen, Produktivitas dan Produksi Padi Menurut Kecamatan di Kabupaten Sukabumi, 2022
Harvested Area, Productivity and Production of Paddy by Subdistrict in Sukabumi Regency, 2022

Kecamatan Subdistrict	Luas Panen (ha) Harvested Area (ha)		Produktivitas (ku/ha) Productivity (qu/ha)		Produksi (ton) Production (ton)	
	Padi Sawah	Padi Gogo	Padi Sawah	Padi Gogo	Padi Sawah	Padi Gogo
(1)	(2)	(3)	(4)	(5)	(6)	(7)
Ciomas	6 910	2670	58.45	38.09	40 390.16	10 168.93
Ciracap	8 364	1260	60.43	38.00	50 539.15	4 788.32
Waluran	3 856	1586	58.54	38.08	22 574.78	6 039.98
Surade	4 215	874	59.03	38.29	24 880.06	3 346.67
Cibitung	1 819	644	59.37	37.49	10 799.93	2 414.11
Jampang Kulon	4 732	678	60.23	38.31	28 498.51	2 597.54
Cimanggu	4 089	340	57.60	38.08	23 554.07	1 294.87
Kalibunder	4 118	625	59.76	37.52	24 608.44	2 344.87
Tegalbuleud	3 807	3570	60.41	38.42	22 999.57	13 714.47
Cidolog	2 066	815	59.65	37.23	12 326.68	3 034.36
Sagaranten	4 107	980	58.54	37.34	24 040.38	3 659.00
Cidadap	1 915	990	58.23	37.46	11 150.91	3 708.55
Curugkembar	3 401	257	57.41	37.09	19 525.79	953.16
Pabuaran	3 435	1825	57.81	37.28	19 856.66	6 803.53
Lengkong	1 388	1013	57.10	37.28	7 922.67	3 776.65
Palabuhanratu	2 537	89	59.76	37.73	15 158.70	335.84
Simpenan	2 057	325	58.89	37.79	12 111.60	1 228.06
Warungkiara	2 513	344	58.03	40.03	14 586.54	1 377.05
Bantargadung	1 871	30	57.00	37.28	10 665.14	111.84
Jampang Tengah	3 959	1480	57.63	37.81	22 816.61	5 595.71
Purabaya	2 513	626	57.83	37.27	14 530.25	2 333.07
Cikembar	3 072	9	58.73	37.49	18 042.40	33.74
Nyalindung	3 348	200	57.96	37.69	19 401.04	753.83

Lanjutan Tabel/Continued Table 5.3.1

Kecamatan Subdistrict	Luas Panen (ha) Harvested Area (ha)		Produktivitas (ku/ha) Productivity (qu/ha)		Produksi (ton) Production (ton)	
	Padi Sawah	Padi Gogo	Padi Sawah	Padi Gogo	Padi Sawah	Padi Gogo
(1)	(2)	(3)	(4)	(5)	(6)	(7)
Gegerbitung	3 564	20	58.14	38.00	20 722.81	76.01
Sukaraja	2 391	-	59.87	-	14 314.64	-
Kebonpedes	1 259	-	59.21	-	7 455.35	-
Cireunghas	1 679	-	59.06	-	9 914.08	-
Sukalarang	1 310	-	58.49	-	7 662.34	-
Sukabumi	1 064	-	58.37	-	6 209.59	-
Kadudampit	1 877	-	58.96	-	11 065.84	-
Cisaat	2 626	-	58.52	-	15 365.04	-
Gununguruh	1 094	-	57.93	-	6 339.90	-
Cibadak	1 429	-	57.72	-	8 245.64	-
Cicantayan	1 834	-	57.56	-	10 556.07	-
Caringin	2 268	-	58.18	-	13 197.53	-
Nagrak	2 636	-	58.22	-	15 346.43	-
Ciambar	1 014	-	57.48	-	5 828.25	-
Cicurug	1 329	-	58.07	-	7 718.26	-
Cidahu	2 177	-	58.13	-	12 652.02	-
Parakansalak	1 712	-	57.77	-	9 890.40	-
Parungkuda	1 307	-	58.09	-	7 592.96	-
Bojonggenteng	1 343	-	57.62	-	7 740.88	-
Kalapanunggal	1 397	-	57.50	-	8 033.32	-
Cikidang	1 702	-	58.22	-	9 911.63	-
Cisolok	2 709	910	58.37	37.18	15 811.46	3 383.25
Cikakak	2 076	65	57.96	37.69	12 030.29	245.00
Kabandungan	2 204	270	57.05	37.90	12 574.99	1 023.27
Sukabumi	124 092	22 495	58.60	37.85	727 159.76	85 141.70

Catatan/Note:

Sumber/Source : Dinas Pertanian Kabupaten Sukabumi

Tabel 5.3.2 Luas Panen, Produktivitas dan Produksi Jagung Menurut Kecamatan di Kabupaten Sukabumi, 2022
Harvested Area, Productivity and Production of Maize by Subdistrict in Sukabumi Regency, 2022

Kecamatan Subdistrict	Luas Panen (ha) Harvested Area (ha)	Produktivitas (ku/ha) Productivity (qu/ha)	Produksi (ton) Production (ton)
(1)	(2)	(3)	(4)
Ciomas	87	58.84	511.93
Ciracap	84	53.00	445.22
Waluran	20	50.00	100.00
Surade	136	56.10	762.97
Cibitung	-	-	-
Jampang Kulon	80	60.88	487.07
Cimanggu	246	58.82	1 446.73
Kalibunder	13	59.13	75.96
Tegalbuleud	70	59.40	415.19
Cidolog	419	59.10	2 475.98
Sagaranten	379	61.79	2 341.80
Cidadap	170	57.30	973.27
Curugkembar	32	59.26	189.63
Pabuaran	372	56.73	2 110.20
Lengkong	547	61.86	3 383.62
Palabuhanratu	65	56.89	369.80
Simpanan	36	59.78	217.38
Warungkiara	993	57.70	5 730.93
Bantargadung	228	56.90	1 298.78
Jampang Tengah	2 560	59.84	15 319.50
Purabaya	520	61.58	3 202.39
Cikembar	21	49.19	103.30
Nyalindung	150	62.46	936.90

Lanjutan Tabel/*Continued Table 5.3.2*

Kecamatan Subdistrict	Luas Panen (ha) Harvested Area (ha)	Produktivitas (ku/ha) Productivity (qu/ha)	Produksi (ton) Production (ton)
(1)	(2)	(3)	(4)
Gegerbitung	58	55.00	318.14
Sukaraja	-	-	-
Kebonpedes	-	-	-
Cireunghas	-	-	-
Sukalarang	-	-	-
Sukabumi	-	-	-
Kadudampit	-	-	-
Cisaat	-	-	-
Gununggruh	-	-	-
Cibadak	-	-	-
Cicantayan	41	56.80	232.87
Caringin	-	-	-
Nagrak	-	-	-
Ciambar	-	-	-
Cicurug	19	44.23	82.43
Cidahu	-	-	-
Parakansalak	-	-	-
Parungkuda	-	-	-
Bojonggenteng	-	-	-
Kalapanunggal	-	-	-
Cikidang	-	-	-
Cisolok	51	54.00	272.75
Cikakak	-	-	-
Kabandungan	-	-	-
Sukabumi	7 396	59.23	43 804.75

Catatan/*Note:*Sumber/*Source:* Dinas Pertanian Kabupaten Sukabumi

Tabel
Table 5.3.3

**Luas Panen, Produktivitas dan Produksi Ubi Kayu
Menurut Kecamatan di Kabupaten Sukabumi, 2022
Harvested Area, Productivity and Production of Cassava by
Subdistrict in Sukabumi Regency, 2022**

Kecamatan Subdistrict	Luas Panen (ha) Harvested Area (ha)	Produktivitas (ku/ha) Productivity (qu/ha)	Produksi (ton) Production (ton)
(1)	(2)	(3)	(4)
Ciemas	40	240.00	960.00
Ciracap	4	221.00	88.40
Waluran	34	234.78	798.26
Surade	-	-	-
Cibitung	-	-	-
Jampang Kulon	-	-	-
Cimanggu	-	-	-
Kalibunder	180	227.73	4 099.20
Tegalbuleud	-	-	-
Cidolog	8	222.50	178.00
Sagaranten	106	223.88	2 373.15
Cidadap	100	223.00	2 230.00
Curugkembar	13	194.95	253.44
Pabuaran	510	234.84	11 977.00
Lengkong	802	238.23	19 105.94
Palabuhanratu	14	224.00	313.60
Simpenan	28	230.59	645.64
Warungkiara	540	249.66	13 481.74
Bantargadung	30	162.90	488.70
Jampang Tengah	1 700	248.03	42 165.26
Purabaya	385	248.80	9 578.75
Cikembar	475	245.07	11 640.84
Nyalindung	27	248.00	669.60

Lanjutan Tabel/*Continued Table 5.3.3*

Kecamatan Subdistrict	Luas Panen (ha) Harvested Area (ha)	Produktivitas (ku/ha) Productivity (qu/ha)	Produksi (ton) Production (ton)
(1)	(2)	(3)	(4)
Gegerbitung	849	252.06	21 399.71
Sukaraja	-	-	-
Kebonpedes	5	251.00	125.50
Cireunghas	6	248.08	148.85
Sukalarang	14	245.99	344.38
Sukabumi	16	238.84	382.15
Kadudampit	67	234.31	1 558.16
Cisaat	22	241.97	532.34
Gununggruh	127	247.03	3 137.26
Cibadak	50	250.15	1 250.75
Cicantayan	38	243.63	925.80
Caringin	1	244.10	24.41
Nagrak	11	239.35	263.29
Ciambar	1 515	246.11	37 285.00
Cicurug	13	224.44	291.78
Cidahu	-	-	-
Parakansalak	74	246.24	1 822.19
Parungkuda	9	243.59	219.23
Bojonggenteng	82	242.53	1 988.73
Kalapanunggal	67	239.74	1 606.26
Cikidang	6	246.50	147.90
Cisolok	15	241.35	362.02
Cikakak	2	241.00	48.20
Kabandungan	184	244.92	4 506.48
Sukabumi	8 169	244.13	199 417.88

Catatan/Note:

Sumber/Source : Dinas Pertanian Kabupaten Sukabumi

Tabel 5.3.4 Luas Panen, Produktivitas dan Produksi Ubi Jalar Menurut Kecamatan di Kabupaten Sukabumi, 2022
Harvested Area, Productivity and Production of Sweet Potato by Subdistrict in Sukabumi Regency, 2022

Kecamatan Subdistrict	Luas Panen (ha) Harvested Area (ha)	Produktivitas (ku/ha) Productivity (qu/ha)	Produksi (ton) Production (ton)
(1)	(2)	(3)	(4)
Ciemas	-	-	-
Ciracap	-	-	-
Waluran	4	159.73	57.50
Surade	2	160.13	32.03
Cibitung	-	-	-
Jampang Kulon	-	-	-
Cimanggu	-	-	-
Kalibunder	3	160.19	48.06
Tegalbuleud	-	-	-
Cidolog	6	160.01	96.01
Sagaranten	7	159.74	111.82
Cidadap	7	162.20	113.54
Curugkembar	4	142.82	59.98
Pabuaran	4	163.30	57.16
Lengkong	62	161.29	1 000.01
Palabuhanratu	-	-	-
Simpenan	-	-	-
Warungkiara	42	159.97	671.87
Bantargadug	-	-	-
Jampang Tengah	288	159.88	4 604.62
Purabaya	53	160.40	850.12
Cikembar	20	160.59	321.17
Nyalindung	7	159.00	111.30

Lanjutan Tabel/*Continued Table* 5.3.4

Kecamatan Subdistrict	Luas Panen (ha) Harvested Area (ha)	Produktivitas (ku/ha) Productivity (qu/ha)	Produksi (ton) Production (ton)
(1)	(2)	(3)	(4)
Gegerbitung	32	160.76	514.43
Sukaraja	55	160.62	882.20
Kebonpedes	11	161.62	174.22
Cireunghas	4	161.00	64.40
Sukalarang	23	160.16	369.20
Sukabumi	7	159.54	116.18
Kadudampit	17	159.49	267.66
Cisaat	16	159.23	247.53
Gunungguruh	6	161.75	97.05
Cibadak	37	160.22	598.16
Cicantayan	-	-	-
Caringin	1	159.41	15.94
Nagrak	15	161.35	239.73
Ciambar	94	160.63	1 505.37
Cicurug	-	-	-
Cidahu	5	161.00	80.50
Parakansalak	17	160.89	278.87
Parungkuda	-	-	-
Bojonggenteng	68	160.17	1 086.69
Kalapanunggal	15	161.80	242.70
Cikidang	-	-	-
Cisolok	-	-	-
Cikakak	-	-	-
Kabandungan	24	159.95	391.46
Sukabumi	955	160.25	15 307.47

Catatan/*Note*:Sumber/*Source*: Dinas Pertanian Kabupaten Sukabumi

Tabel 5.3.5 Luas Panen, Produktivitas dan Produksi Kacang Tanah Menurut Kecamatan di Kabupaten Sukabumi, 2022
Harvested Area, Productivity and Production of Ground Nut by Subdistrict in Sukabumi Regency, 2022

Kecamatan Subdistrict	Luas Panen (ha) Harvested Area (ha)	Produktivitas (ku/ha) Productivity (qu/ha)	Produksi (ton) Production (ton)
(1)	(2)	(3)	(4)
Ciomas	8	15.00	12.00
Ciracap	-	-	-
Waluran	16	12.51	20.02
Surade	8	16.10	12.88
Cibitung	6	15.88	9.53
Jampang Kulon	34	13.32	45.30
Cimanggu	8	10.03	8.03
Kalibunder	32	12.51	39.85
Tegalbuleud	45	12.83	57.75
Cidolog	505	12.38	624.73
Sagaranten	235	13.23	310.80
Cidadap	315	10.21	321.75
Curugkembar	54	16.00	86.40
Pabuaran	840	15.14	1 271.91
Lengkong	934	15.23	1 422.10
Palabuhanratu	-	-	-
Simpenan	6	16.05	9.63
Warungkiara	27	15.58	42.07
Bantargadung	-	-	-
Jampang Tengah	1 329	15.98	2 123.85
Purabaya	278	15.23	423.29
Cikembar	-	-	-
Nyalindung	16	10.31	16.50

Lanjutan Tabel/*Continued Table 5.3.5*

Kecamatan Subdistrict	Luas Panen (ha) Harvested Area (ha)	Produktivitas (ku/ha) Productivity (qu/ha)	Produksi (ton) Production (ton)
(1)	(2)	(3)	(4)
Gegerbitung	41	15.61	63.86
Sukaraja	-	-	-
Kebonpedes	-	-	-
Cireunghas	1	-	-
Sukalarang	16	-	-
Sukabumi	-	-	-
Kadudampit	-	-	-
Cisaat	-	-	-
Gununggruh	-	-	-
Cibadak	6	15.80	9.48
Cicantayan	-	-	-
Caringin	-	-	-
Nagrak	-	-	-
Ciambar	22	5.05	11.12
Cicurug	-	-	-
Cidahu	4	15.99	6.40
Parakansalak	-	-	-
Parungkuda	-	-	-
Bojonggenteng	-	-	-
Kalapanunggal	-	-	-
Cikidang	-	-	-
Cisolok	-	-	-
Cikakak	-	-	-
Kabandungan	-	-	-
Sukabumi	4 785	14.52	6 949.23

Catatan/Note:

Sumber/Source : Dinas Pertanian Kabupaten Sukabumi

Tabel 5.3.6 Luas Panen, Produktivitas dan Produksi Kacang Hijau Menurut Kecamatan di Kabupaten Sukabumi, 2022
Harvested Area, Productivity and Production of Mung Beans by Subdistrict in Sukabumi Regency, 2022

Kecamatan Subdistrict	Luas Panen (ha) Harvested Area (ha)	Produktivitas (ku/ha) Productivity (qu/ha)	Produksi (ton) Production (ton)
(1)	(2)	(3)	(4)
Ciomas	-	-	-
Ciracap	6	-	-
Waluran	1	13.15	1.58
Surade	7	3.60	2.52
Cibitung	-	-	-
Jampang Kulon	-	-	-
Cimanggu	6	10.64	6.38
Kalibunder	6	2.25	1.35
Tegalbuleud	19	7.98	15.26
Cidolog	5	-	-
Sagaranten	5	-	-
Cidadap	5	10.13	5.06
Curugkembar	3	-	-
Pabuaran	-	-	-
Lengkong	-	-	-
Palabuhanratu	-	-	-
Simpenan	5	12.90	6.45
Warungkiara	4	-	-
Bantargadung	-	-	-
Jampang Tengah	-	-	-
Purabaya	-	-	-
Cikembar	-	-	-
Nyalindung	-	-	-

Lanjutan Tabel/*Continued Table 5.3.6*

Kecamatan Subdistrict	Luas Panen (ha) Harvested Area (ha)	Produktivitas (ku/ha) Productivity (qu/ha)	Produksi (ton) Production (ton)
(1)	(2)	(3)	(4)
Gegerbitung	-	-	-
Sukaraja	-	-	-
Kebonpedes	-	-	-
Cireunghas	-	-	-
Sukalarang	-	-	-
Sukabumi	-	-	-
Kadudampit	-	-	-
Cisaat	-	-	-
Gunungguruh	-	-	-
Cibadak	-	-	-
Cicantayan	-	-	-
Caringin	-	-	-
Nagrak	-	-	-
Ciambar	-	-	-
Cicurug	-	-	-
Cidahu	-	-	-
Parakansalak	-	-	-
Parungkuda	-	-	-
Bojonggenteng	-	-	-
Kalapanunggal	-	-	-
Cikidang	-	-	-
Cisolok	-	-	-
Cikakak	-	-	-
Kabandungan	-	-	-
Sukabumi	73	5.32	38.60

Catatan/*Note:*Sumber/*Source* : Dinas Pertanian Kabupaten Sukabumi

Tabel 5.3.7 Luas Panen, Produktivitas dan Produksi Kacang Kedelai Menurut Kecamatan di Kabupaten Sukabumi, 2022
Harvested Area, Productivity and Production of Soy Beans by Subdistrict in Sukabumi Regency, 2022

Kecamatan Subdistrict	Luas Panen (ha) Harvested Area (ha)	Produktivitas (ku/ha) Productivity (qu/ha)	Produksi (ton) Production (ton)
(1)	(2)	(3)	(4)
Ciomas	603	13.30	801.78
Ciracap	202	13.68	275.70
Waluran	350	12.80	448.00
Surade	832	13.52	1 124.77
Cibitung	653	13.63	889.59
Jampang Kulon	281	12.56	353.19
Cimanggu	134	12.80	171.89
Kalibunder	52	14.59	75.19
Tegalbuleud	882	14.50	1 278.90
Cidolog	21	13.71	28.32
Sagaranten	17	14.11	23.99
Cidadap	-	-	-
Curugkembar	4	13.30	5.09
Pabuaran	54	12.04	65.02
Lengkong	-	-	-
Palabuhanratu	4	13.12	5.67
Simpenan	-	-	-
Warungkiara	-	-	-
Bantargadung	-	-	-
Jampang Tengah	50	12.50	62.50
Purabaya	-	-	-
Cikembar	-	-	-
Nyalindung	-	-	-

Lanjutan Tabel/*Continued Table 5.3.7*

Kecamatan Subdistrict	Luas Panen (ha) Harvested Area (ha)	Produktivitas (ku/ha) Productivity (qu/ha)	Produksi (ton) Production (ton)
(1)	(2)	(3)	(4)
Gegerbitung	-	-	-
Sukaraja	-	-	-
Kebonpedes	-	-	-
Cireunghas	-	-	-
Sukalarang	-	-	-
Sukabumi	-	-	-
Kadudampit	-	-	-
Cisaat	-	-	-
Gununggruh	-	-	-
Cibadak	-	-	-
Cicantayan	-	-	-
Caringin	-	-	-
Nagrak	-	-	-
Ciambar	-	-	-
Cicurug	-	-	-
Cidahu	-	-	-
Parakansalak	-	-	-
Parungkuda	-	-	-
Bojonggenteng	-	-	-
Kalapanunggal	-	-	-
Cikidang	-	-	-
Cisolok	19	11.75	22.73
Cikakak	-	-	-
Kabandungan	-	-	-
Sukabumi	4 157	13.55	5 632.31

Catatan/*Note:*Sumber/*Source:* Dinas Pertanian Kabupaten Sukabumi

**5.4 KEHUTANAN
FORESTRY**

Tabel 5.4.1 Luas Kawasan Hutan KPH di Kabupaten Sukabumi, 2022
Forest Area KPH by District In Sukabumi Regency, 2022

BKPH/KPH	Lindung Protect (Ha)	Produksi Production (Ha)	Areal PHPA Area PHPA	Lain-lain/ Hutan Cadangan Reserve Forest	Jumlah Total
(1)	(2)	(3)	(4)	(5)	(6)
Cicurug	-	-	-	-	-
Gede Barat	-	-	-	-	-
Cikawung & Gd. Barat	-	7 818.46	-	-	7 818.46
Palabuhanratu & Cicurug	2 111.84	8 184.43	-	-	10 296.27
Lengkong	-	15 024.95	-	-	15 024.95
Bojong Lopang	-	6 473.91	-	-	6 473.91
Sagaranten	-	8 124.42	-	-	8 124.42
Jampang Kulon	-	13 997.74	-	-	13 997.74
UP3 Gn. Arca	-	-	-	-	-
Jumlah/ Total	2 111.84	59 623.91	-	-	61 735.75

Catatan/Note:

Sumber/Source: Perum Perhutani Divisi Regional Jabar Banten

Tabel 5.4.2 **Luas Hutan Menurut Kawasan Pengelola Dan Fungsinya di Kabupaten Sukabumi, 2022**
Area of Forest by Area Manger And Its Function In Sukabumi Regency, 2022

BKPH/KPH	Luas Areal Number of Area (Ha)	Pengelola Manager	Fungsi Function
(1)	(2)	(3)	(4)
Kawasan Hutan Perum Perhutani	61 735.75	Perhutani	Hutan Lindung/ Hutan Produksi
Jumlah/ Total	61 735.75		

Catatan/Note:

Sumber/Source: Perum Perhutani Divisi Regional Jabar Banten

**5.5 PETERNAKAN
LIVESTOCK**

Tabel 5.5.1 **Dinamika Populasi Ternak (Ekor) Kabupaten Sukabumi, 2020-2022**
Dynamics of Sukabumi Regency Livestock Population, 2020-2022

Jenis Ternak <i>Kind of Livestock</i>	2020	2021	2022
(1)	(2)	(3)	(4)
Sapi Potong/ <i>Beef cattle</i>	...	20 927	18 774
Kerbau/ <i>Buffalo</i>	...	8 485	7 118
Sapi Perah/ <i>Dairy cows</i>	...	2 993	2 075
Domba/ <i>Sheep</i>	...	472 939	301 122
Kambing/ <i>Goat</i>	...	87 616	91 992
Ayam Ras Pedaging/ <i>Broiler Chicken</i>	...	12 145 000	48 434 340
Ayam Ras Petelur/ <i>Laying Chicken</i>	...	2 543 000	5 013 945
Ayam Ras Bibit/ <i>Chicken Race Seeds</i>	...	3 876 000	...
Ayam Buras/ <i>Free-range Chicken</i>	...	1 297 900	1 676 470
Itik/ <i>Duck</i>	...	94 867	43 845
Manila/ <i>Manila</i>	...	91 102	35 946
Puyuh/ <i>Quail</i>	...	197 400	181 233
Kelinci/ <i>Rabbit</i>	...	14 562	10 750
Merpati/ <i>Dove</i>	1 945
Kuda/ <i>Horse</i>	...	202	158
Babi/ <i>Pig</i>

Catatan/Note: ...Data tidak tersedia

Sumber/Source: Dinas Peternakan Kabupaten Sukabumi

Tabel
Table 5.5.2

Produksi Daging Menurut Jenis Ternak di Kabupaten Sukabumi (kg), 2020-2022
Meat Production by Type of Livestock in Sukabumi Regency (kg), 2020-2022

Jenis Ternak <i>Kind of Livestock</i>	2020	2021	2022
(1)	(2)	(3)	(4)
Sapi Potong/ <i>Beef cattle</i>	..	1 881 543	2 893 988
Kerbau/ <i>Buffalo</i>	...	94 095	95 036
Sapi Perah/ <i>Dairy cows</i>
Domba/ <i>Sheep</i>	...	1 844 333	1 862 776
Kambing/ <i>Goat</i>	...	27 828	28 106
Ayam Ras Pedaging/ <i>Broiler Chicken</i>	...	42 257 490	34 442
Ayam Ras Petelur/ <i>Laying Chicken</i>	...	1 766 564	1 784 230
Ayam Ras Bibit/ <i>Chicken Race Seeds</i>	...	1 624 604	...
Ayam Buras/ <i>Free-range Chicken</i>	...	970 526	980 231
Itik/ <i>Duck</i>	...	64 510	65 155
Manila/ <i>Manila</i>	...	72 882	73 611
Puyuh/ <i>Quail</i>	...	7 896	7 975
Kelinci/ <i>Rabbit</i>
Merpati/ <i>Dove</i>
Kuda/ <i>Horse</i>
Babi/ <i>Pig</i>

Catatan/Note: ...Data tidak tersedia

Sumber/Source: Dinas Peternakan Kabupaten Sukabumi

Tabel 5.5.3 **Produksi Telur Menurut Jenis Unggas di Kabupaten Sukabumi (kg), 2020-2022**
Egg Production by Type of Poultry in Sukabumi Regency (kg), 2020-2022

Jenis Unggas Kind of Poultry	2020	2021	2022
(1)	(2)	(3)	(4)
Ayam Ras Pedaging/ Broiler Chicken
Ayam Ras Petelur/ Laying Chicken	...	40 906 561	140 889
Ayam Ras Bibit/ Chicken Race Seeds
Ayam Buras/ Free-range Chicken	...	740 209	748
Itik/ Duck	...	225 717	228
Manila/ Manila
Puyuh/ Quail	...	440 377	444 781

Catatan/Note: ...Data tidak tersedia

Sumber/Source: Dinas Peternakan Kabupaten Sukabumi

Tabel 5.5.4 **Produksi Susu Menurut Ternak di Kabupaten Sukabumi (kg), 2020-2022**
Table 5.5.4 **Production of milk by Type of Livestock in Sukabumi Regency (kg), 2020-2022**

Jenis Ternak <i>Kind of Livestock</i>	2020	2021	2022
(1)	(2)	(3)	(4)
Kerbau/ <i>Buffalo</i>
Sapi Perah/ <i>Dairy cows</i>	...	7 329 398	7 610
Domba/ <i>Sheep</i>
Kambing/ <i>Goat</i>
Kuda/ <i>Horse</i>

Catatan/Note: ...Data tidak tersedia

Sumber/Source: Dinas Peternakan Kabupaten Sukabumi

**5.6 PERIKANAN
FISHERY**

Tabel 5.6.1 **Produksi Ikan yang Didaratkan Per Bulan di Pelabuhan Nusantara Palabuhanratu (Kg), 2020-2022**
Table **5.6.1** **Fish Production Landing Per Month at Fishery Port Nusantara Palabuhanratu (Kg), 2020-2022**

Bulan Months	2020	2021	2022
(1)	(2)	(3)	(4)
Januari/January	247 254	182 000	207 146
Februari/February	356 264	261 000	211 429
Maret/March	288 998	345 000	297 429
April/April	297 679	557 000	406 805
Mei/May	381 465	496 000	181 171
Juni/June	200 965	395 000	273 800
Juli/July	491 395	385 000	651 691
Agustus/August	692 925	453 000	550 960
September/September	608 180	688 000	366 653
Oktober/October	732 931	594 000	394 709
November/November	442 512	432 000	392 581
Desember/December	263 383	322 000	244 775
Total	5 003 950	5 111 000	4 179 149

Catatan/Note :

Sumber/Source: Pelabuhan Perikanan Nusantara Palabuhanratu Kabupaten Sukabumi

Tabel
Table 5.6.2

**Nilai Produksi Ikan yang Didaratkan Per Bulan di
Pelabuhan Nusantara Palabuhanratu (rupiah), 2020-
2022**
*Value of Fish Production Landed Per Month at Fishery Port
Nusantara Palabuhanratu (rupiah), 2020-2022*

Bulan Months	2020	2021	2022
(1)	(2)	(3)	(4)
Januari/January	6 609 866 684	4 868 803 000	3 950 762 000
Februari/February	8 128 511 000	7 538 561 000	3 629 626 000
Maret/March	6 836 223 000	10 116 023 000	5 456 282 500
April/April	6 485 768 500	8 781 684 000	7 865 546 500
Mei/May	8 799 242 000	10 429 819 000	3 480 303 500
Juni/June	3 931 824 000	8 974 868 000	5 056 141 000
Juli/July	10 064 284 500	7 900 434 000	10 785 064 500
Agustus/August	15 133 799 000	7 653 408 000	9 687 808 000
September/September	13 030 595 000	9 072 662 000	5 895 906 500
Oktober/October	12 966 534 000	9 121 372 000	6 623 548 000
November/November	10 646 188 000	6 913 748 000	7 992 546 500
Desember/December	7 817 136 500	6 400 311 000	5 309 905 500
Total	110 449 972 184	97 771 691 000	75 733 440 500

Catatan/Note :

Sumber/Source: Pelabuhan Perikanan Nusantara Palabuhanratu Kabupaten Sukabumi

Tabel 5.6.3 Jumlah Kapal/Perahu Perikanan dan Jumlah Nelayan di Pelabuhan Nusantara Palabuhanratu, 2012 - 2022
Number of Ships/Fishing Boat And Number of Fisherman in Port Nusantara of Palabuhanratu, 2012 - 2022

Tahun Year	Kapal/Perahun Perikanan Fishing Vessel		Jumlah Kapal/ Perahu Perikanan Amount of Fishing Boat	Jumlah Nelayan Amount of Fisherman
	Perahu Motor Tempel Outboard Boat	Kapal Motor Inboard Boat		
(1)	(2)	(3)	(4)	(5)
2012	478	425	903	5 112
2013	463	422	885	5 081
2014	466	348	814	4 072
2015	401	295	696	3 217
2016	333	227	560	2 808
2017	346	163	509	2 157
2018	346	156	502	2 131
2019	345	135	480	1 853
2020	346	166	512	2 314
2021	368	150	518	2 493
2022	285	237	522	1 789

Catatan/Note:

Sumber/Source: Pelabuhan Perikanan Nusantara Palabuhanratu Kabupaten Sukabumi


BAB
Chapter
6

**INDUSTRI,
PERTAMBANGAN
DAN ENERGI**
INDUSTRY, MINING
AND ENERGY

111.558.990

Pemakaian Listrik Area
Kabupaten Sukabumi

KWH



*Sumber/Source : PLN Area Kabupaten Sukabumi

PENJELASAN TEKNIS

1. Pertambangan adalah suatu kegiatan pengambilan endapan bahan galian berharga dan bernilai ekonomis dari dalam kulit bumi di bawah permukaan bumi dan di bawah permukaan air
2. Bahan tambang adalah hasil produksi dari kegiatan pertambangan yang merupakan sumber daya alam yang tidak dapat diperbarui
3. Kapasitas listrik terpasang adalah total kapasitas dari seluruh mesin pembangkit listrik yang dioperasikan
4. Listrik yang dibangkitkan adalah jumlah listrik yang dibangkitkan oleh seluruh mesin pembangkit listrik dan dinyatakan dalam satuan dasar Watt hours
5. Jumlah listrik/gas/air bersih yang terjual/ didistribusikan adalah banyaknya listrik/gas/air bersih yang disalurkan kepada para pelanggan
6. Kapasitas produksi potensial adalah hubungan antara output yang sebenarnya diproduksi dengan peralatan yang terpasang dan potensi output yang dapat diproduksi dengan peralatan terpasang tersebut jika kapasitas sepenuhnya digunakan
7. Pelanggan adalah individu atau kelompok baik rumah tangga perusahaan atau institusi non profit yang membeli air bersih dari perusahaan air bersih

TECHNICAL NOTES

1. *Mining is an activity of taking valued quarried material from the earth layer under earth surface and under water level*
2. *Mine material is a natural resource as the production of mining operations that can not be renewed*
3. *Installed electricity capacity is the total capacity of all operated power plants machines*
4. *Electricity generated is the amount of electricity generated by all power plant engine in Watt hours standard unit*
5. *Sold/distributed electricity/gas/ cleaned water is total electricity/ gas/cleaned water distributed to customers*
6. *Potential capacity production is relationship between output that is actually produced with the installed equipment and the potential output which could be produced with it if capacity was fully used*
7. *Customers are individuals or groups whether household company or non-profit institutions that buy water supply from water supply establishment*
8. *Volume of water distributed is the amount of water that can be distributed by the water company (in units of m³) The greater the volume of water distributed it will be increasingly fulfilled the needs of consumers for clean water*

8. Volume air bersih yang disalurkan adalah banyaknya air bersih yang disalurkan oleh perusahaan air bersih (dalam satuan m³) Semakin besar volume air bersih yang disalurkan maka akan semakin terpenuhi kebutuhan konsumen akan air bersih

<https://sukabumikab.bps.go.id>

ULASAN

Berdasarkan data dari PDAM Tirta Jaya Mandiri Kabupaten Sukabumi pada tahun 2022 jumlah pelanggan air tercatat mencapai 60.262 pelanggan dengan volume air yang disalurkan sebanyak 785.075 m³

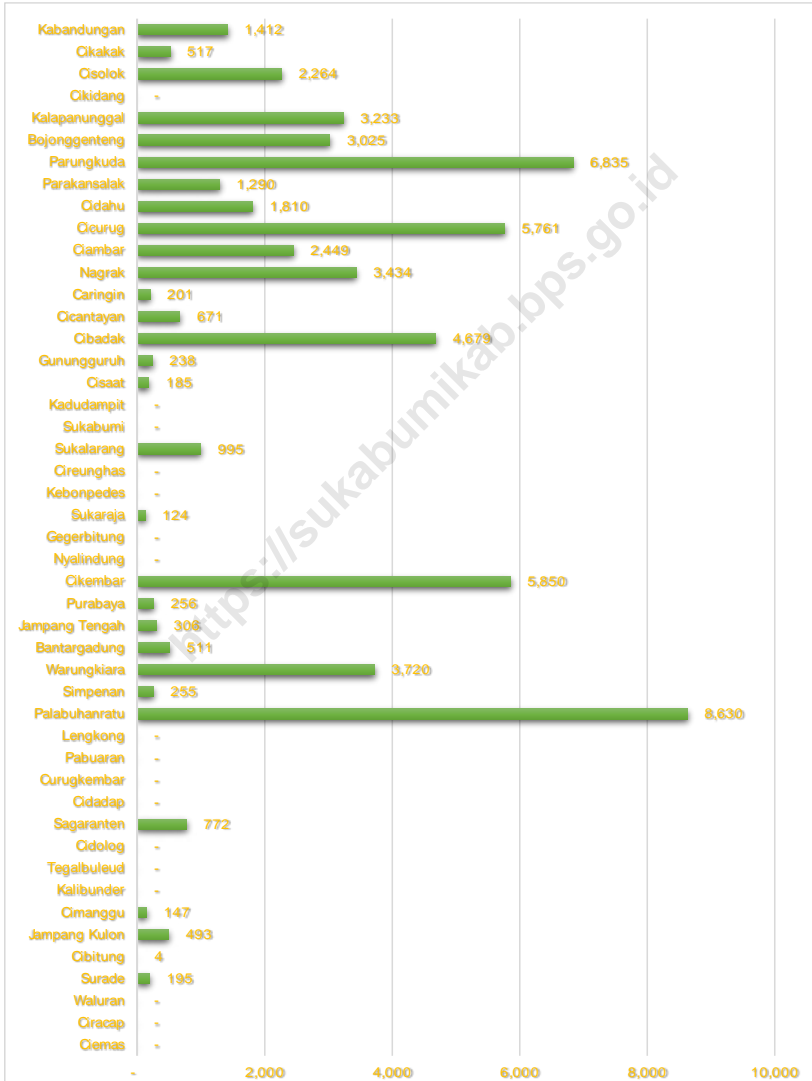
DESCRIPTION

Based on data from the Sukabumi PDAM Tirta Jaya Mandiri in 2022 the number of water customers was recorded at 610,262 with the volume of water being distributed as 785,075 m³

<https://sukabumikab.bps.go.id>

Gambar 6.1
Figures

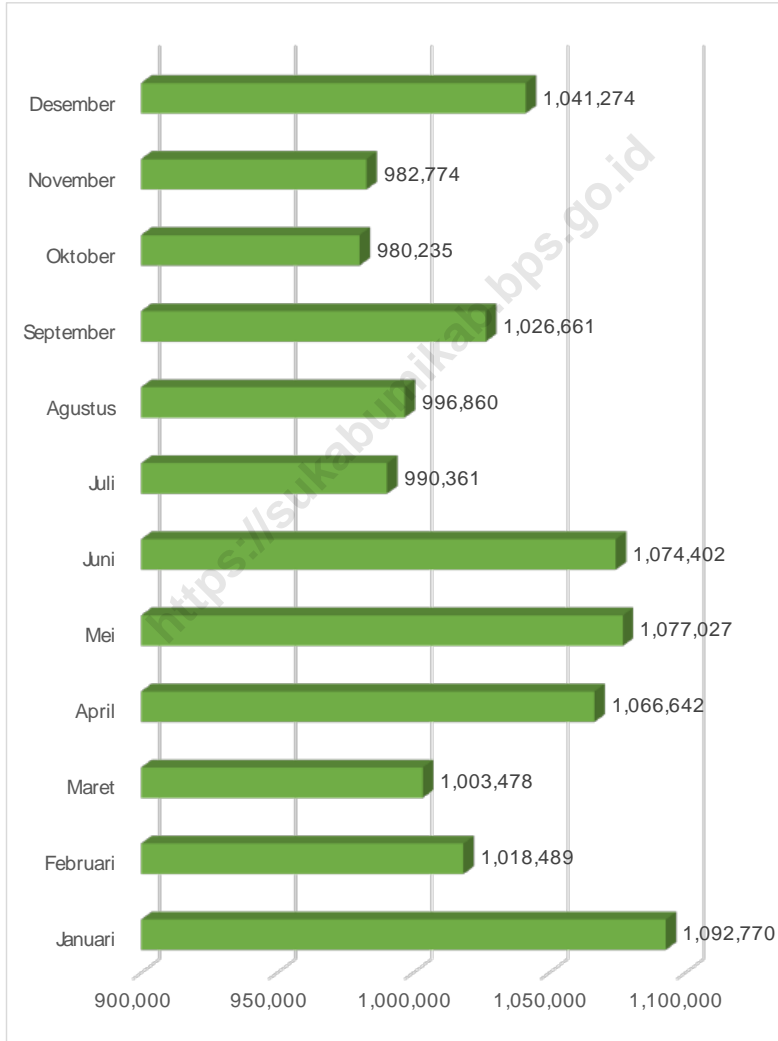
Jumlah Pelanggan PDAM menurut Kecamatan di Kabupaten Sukabumi, 2022
Number of Customers PDAM by Subdistrict in Sukabumi Regency, 2022



Sumber/Source : PDAM Tirta Jaya Mandiri Kabupaten Sukabumi

Gambar 6.2
Figures

Jumlah Distribusi Air Bersih Per Bulan di Kabupaten Sukabumi (m³), 2022
Number of Water Distribution by Month In Sukabumi Regency (m³), 2022



Sumber/Source : PDAM Tirta Jaya Mandiri Kabupaten Sukabumi

Tabel
Table 6.1

Daya Terpasang, Produksi dan Distribusi Listrik PT PLN (Persero) pada Cabang/Ranting PLN Menurut Kecamatan di Kabupaten Sukabumi, 2022
Installed Electricity Power Production and Distribution of PT PLN (Persero) at PLN Branch by Subdistrict in Sukabumi Regency, 2022

Kecamatan Subdistrict	Daya Terpasang Installed Electricity Power (KW)	Produksi Listrik Electricity Production (KWh)	Listrik Terjual Electricity Sold (KWh)	Dipakai Sendiri Own Used (KWh)	Susut/ Hilang Shrinkage/ Lost (KWh)	Pemakaian Listrik Electricity Usage (KWh)
(1)	(2)	(3)	(4)	(5)	(6)	(7)
Ciemas	13 584	1 702 752
Ciracap	7 185	900 607
Waluran	3 574	448 073
Surade	10 726	1 344 517
Cibitung	3 259	408 463
Jampang Kulon	9 515	1 192 772
Cimanggu	2 964	371 519
Kalibunder	1 727	216 494
Tegalbuleud	9 232	1 288 209
Cidolog	3 704	516 855
Sagaranten	11 960	1 669 178
Cidadap	3 669	511 933
Curugkembar	5 750	802 497
Pabuaran	8 306	1 159 318
Lengkong	8 032	1 120 999
Palabuhanratu	32 849	4 117 693
Simpenan	13 295	1 667 566
Warungkiara	14 878	2 076 500
Bantargadung	5 396	726 603
Jampang Tengah	20 628	2 879 093
Purabaya	10 054	1 403 290
Cikembar	85 542	11 938 289
Nyalindung	11 482	1 601 826

Lanjutan Tabel/Continued Table 6.1

Kecamatan Subdistrict	Daya Terpasang Installed Electricity Power (KW)	Produksi Listrik Electricity Production (KWh)	Listrik Terjual Electricity Sold (KWh)	Dipakai Sendiri Own Used (KWh)	Susut/ Hilang Shrinkage/ Lost (KWh)	Pemakaian Listrik Electricity Usage (KWh)
(1)	(2)	(3)	(4)	(5)	(6)	(7)
Gegerbitung	10 637	1 278 675
Sukaraja	47 142	5 650 099
Kebonpedes	3 664	439 218
Cireunghas	8 374	1 003 568
Sukalarang	53 300	6 387 962
Sukabumi	28	3 430
Kadudampit	6 356	750 516
Cisaat	11 649	1 375 406
Gununggruh	45 852	6 399 358
Cibadak	53 345	6 298 774
Cicantayan	19 825	2 340 780
Caringin	14 096	1 664 275
Nagrak	26 813	3 165 678
Ciambar	11 327	1 366 851
Cicurug	105 413	15 181 137
Cidahu	20 717	2 983 619
Parakansalak	10 679	1 506 288
Parungkuda	50 326	6 535 003
Bojonggenteng	7 648	916 711
Kalapanunggal	15 270	1 803 235
Cikidang	11 736	1 397 904
Cisolok	8 867	1 111 406
Cikakak	6 093	763 726
Kabundungan	9 912	1 170 324
Sukabumi	856 377	111 558 990

Catatan/Note: ...Data tidak tersedia

Sumber/Source: PLN Area Kabupaten Sukabumi

Tabel
Table 6.2

**Jumlah Pelanggan Listrik Menurut Kecamatan di
Kabupaten Sukabumi, 2018–2022**
**Number of Electricity Customers by Subdistrict in Sukabumi
Regency, 2018–2022**

Kecamatan Subdistrict	2018	2019	2020	2021	2022
(1)	(2)	(3)	(4)	(5)	(6)
Ciomas	5 194
Ciracap	6 423
Waluran	3 012
Surade	9 782
Cibitung	3 231
Jampang Kulon	6 003
Cimanggu	3 080
Kalibunder	1 789
Tegalbuleud	9 512
Cidolog	5 903
Sagaranten	16 926
Cidadap	6 242
Curugkembar	10 121
Pabuaran	12 893
Lengkong	8 987
Palabuhanratu	18 612
Simpenan	6 481
Warungkiara	19 094
Bantargadung	5 119
Jampang Tengah	18 919
Purabaya	12 789
Cikembar	31 400
Nyalindung	13 662

Lanjutan Tabel/*Continued Table 6.2*

Kecamatan Subdistrict	2018	2019	2020	2021	2022
(1)	(2)	(3)	(4)	(5)	(6)
Gegerbitung	11 406
Sukaraja	31 948
Kebonpedes	3 727
Cireunghas	10 081
Sukalarang	15 086
Sukabumi	14
Kadudampit	8 746
Cisaat	12 378
Gununggruh	4 482
Cibadak	45 510
Cicantayan	21 634
Caringin	18 677
Nagrak	28 468
Ciambar	9 640
Cicurug	46 025
Cidahu	19 125
Parakansalak	11 042
Parungkuda	29 598
Bojonggenteng	8 013
Kalapanunggal	18 298
Cikidang	14 749
Cisolok	7 510
Cikakak	5 612
Kabandungan	14 717
Sukabumi	631 660

Catatan/Note: ...Data tidak tersedia

Sumber/Source: PLN Area Kabupaten Sukabumi

Tabel
Table 6.3**Jumlah Pelanggan dan Air yang Disalurkan Menurut
Kecamatan di Kabupaten Sukabumi, 2022**
**Number of Customers and Distributed Water by Subdistrict
in Sukabumi Regency, 2022**

Kecamatan Subdistrict	Jumlah Pelanggan Number of Customers	Air yang Disalurkan Distributed Water (m ³)	Nilai Value (Rp)
(1)	(2)	(3)	(4)
Ciemas	-	-	-
Ciracap	-	-	-
Waluran	-	-	-
Surade	195	1 888	22 871 628
Cibitung	4	106	1 169 800
Jampang Kulon	493	8 842	87 175 624
Cimanggu	147	2 368	21 557 076
Kalibunder	-	-	-
Tegalbuleud	-	-	-
Cidolog	-	-	-
Sagaranten	772	7 050	92 930 536
Cidadap	-	-	-
Curugkembar	-	-	-
Pabuaran	-	-	-
Lengkong	-	-	-
Palabuhanratu	8 630	110 466	1 149 606 296
Simpenan	255	2 775	28 438 140
Warungkiara	3 720	45 841	447 383 540
Bantargadung	511	5 370	55 704 436
Jampang Tengah	306	4 314	39 449 444
Purabaya	256	2 626	28 651 576
Cikembar	5 850	99 247	1 367 362 598
Nyalindung	-	-	-

Lanjutan Tabel/*Continued Table 6.3*

Kecamatan <i>Subdistrict</i>	Jumlah Pelanggan <i>Number of Customers</i>	Air yang Disalurkan <i>Distributed Water</i> (m ³)	Nilai <i>Value</i> (Rp)
(1)	(2)	(3)	(4)
Gegerbitung	-	-	-
Sukaraja	124	1 434	13 721 580
Kebonpedes	-	-	-
Cireunghas	-	-	-
Sukalarang	995	14 791	205 058 280
Sukabumi	-	-	-
Kadudampit	-	-	-
Cisaat	185	2 235	21 397 148
Gunungguruh	238	3 371	33 023 440
Cibadak	4 679	61 355	680 185 368
Cicantayan	671	7 676	79 447 620
Caringin	201	2 344	22 314 564
Nagrak	3 434	43 401	411 768 860
Ciambar	2 449	33 189	298 660 060
Cicurug	5 761	80 459	783 075 342
Cidahu	1 810	17 906	188 844 086
Parakansalak	1 290	16 061	157 292 084
Parungkuda	6 835	88 739	920 786 090
Bojonggenteng	3 025	37 896	364 422 826
Kalapanunggal	3 233	41 150	378 916 824
Cikidang	-	-	-
Cisolok	2 264	28 264	273 962 932
Cikakak	517	6 031	63 148 352
Kabandungan	1 412	7 880	130 522 960
Sukabumi	60 262	785 075	8 368 849 110

Catatan/*Note:*Sumber/*Source:* PDAM Tirta Jaya Mandiri Kabupaten Sukabumi

Tabel 6.4 Jumlah Distribusi Air Bersih Per Bulan di Kabupaten Sukabumi (m³), 2020-2022
Table 6.4 Number of Water Distribution by Month In Sukabumi Regency (m³), 2020-2022

Bulan Month	2020	2021	2022
(1)	(2)	(3)	(4)
Januari/January	949 586	1 036 293	1 092 769.95
Februari/February	923 220	962 498	1 018 489.35
Maret/March	910 480	941 099	1 003 478.15
April/April	957 490	1 026 235	1 066 642.35
Mei/May	965 635	1 019 008	1 077 026.75
Juni/June	949 947	1 017 679	1 074 402.35
Juli/July	956 397	999 859	990 361.15
Agustus/August	1 025 110	1 059 854	996 859.55
September/September	1 042 280	1 050 651	1 026 661.35
Oktober/October	1 090 612	1 093 757	980 234.55
November/November	1 126 830	1 136 169	982 774.35
Desember/December	1 126 105	1 065 087	1 041 274.15
Jumlah/ Total	12 023 692	12 408 188	12 350 974.00

Catatan/Note:

Sumber/Source: PDAM Tirta Jaya Mandiri Kabupaten Sukabumi

Tabel 6.5
Table

Jumlah DRD (Air Terjual) Air Bersih Per Bulan Di Kabupaten Sukabumi (m³), 2020-20211
Number of Water Sold by Months In Sukabumi Regency (m³), 2020-2022

Bulan Month	2020	2021	2022
(1)	(2)	(3)	(4)
Januari/January	751 280	834 380	837 699
Februari/February	748 389	768 159	823 134
Maret/March	702 264	733 046	713 169
April/April	737 959	814 764	818 229
Mei/May	729 343	805 217	850 576
Juni/June	773 174	826 055	778 333
Juli/July	750 045	808 163	784 189
Agustus/August	863 863	817 609	816 940
September/September	814 670	851 020	868 429
Oktober/October	827 584	820 028	812 694
November/November	837 988	809 819	791 651
Desember/December	803 130	784 341	788 879
Jumlah/ Total	9 339 689	9 672 601	9 683 922

Catatan/Note:

Sumber/Source: PDAM Tirta Jaya Mandiri Kabupaten Sukabumi

Tabel 6.6 Jumlah Distribusi Air Bersih Menurut Jenis Konsumen di Kabupaten Sukabumi, 2022
Table 6.6 Number of Water Distribution by Type of Costumer and Revenue In Sukabumi Regency, 2022

Jenis Konsumen Consumer Type	Jumlah Konsumen Number of Consumers	Pendapatan Income
(1)	(2)	(3)
Rumah tempat tinggal/ Residential house	57 710	75 105 804 840
Niaga kecil/ Small trade	933	2 785 076 460
Niaga besar/ Big trade	112	892 435 200
Sosial dan tempat ibadah/ Social and places of pray	1 155	1 674 165 568
Instansi/ Agency	244	1 449 977 380
Keran umum/ Public faucet	48	72 616 368
Industri/ Industry	30	7 596 970 580
FKJM/tangki/ FKJM/tank	3	902 031 500
Khusus/ Special	-	-
TNI/Polri	30	3 729 291 560
Jumlah/ Total	60 265	94 208 369 456

Catatan/Note:

Sumber/Source: PDAM Tirta Jaya Mandiri Kabupaten Sukabumi

Tabel
Table 6.7

Pemakaian Sumber Air Minum Perumda Air Tirta Jaya Mandiri, 2022
Use of Drinking Water Resources of Perumda Air Tirta Jaya Mandiri, 2022

Sumber Air Water Sources	Jumlah Sumber Air Number of Water Sources	Volume Volume (m³)
(1)	(2)	(3)
Sungai/ River	11	9 642 240
Waduk/ Reservoir	1	3 732 480
Mata Air/ Water springs	14	9 809 424
Air Tanah/ Groundwater	6	1 039 392
Jumlah/ Total	32	24 223 536

Catatan/Note:

Sumber/Source: PDAM Tirta Jaya Mandiri Kabupaten Sukabumi

**Tabel
Table 6.8****Jumlah Produksi Pertambangan Bahan Galian Per
Bulan Di Kabupaten Sukabumi (Ton), 2022
Number of Mining Production by Month (Ton) in
Sukabumi Regency (Ton), 2022**

Bulan Month	Pasir Beton	Batugamping/ Kapur	Bentonite	Andesit	Kuarsa	Tanahliat	Zeolite
(1)	(2)	(3)	(4)	(5)	(6)	(6)	(7)
Januari/January	-	43 108	-	1 649	16 301	-	1 225
Februari/February	2 914	48 384	-	1 753	11 001	-	1 550
Maret/March	-	50 635	-	1 031	9 508	-	1 350
April/April	-	52 781	-	-	12 287	-	1 300
Mei/May	2 622	43 267	-	1 546	13 768	-	860
Juni/June	-	36 184	-	1 546	12 807	-	1 280
Juli/July	3 353	31 436	947	3 292	18 012	-	1 340
Agustus/August	3 477	44 398	10 940	2 733	17 005	-	1 140
September/September	3 060	36 242	-	5 300	12 998	-	1 200
Oktober/October	3 052	37 331	23 333	2 376	10 420	-	1 200
November/November	3 000	38 779	23 333	2 376	8 000	-	1 200
Desember/December	3 000	9 960	23 333	2 376	1 000	-	1 200

Catatan/Note:

Sumber/Source: Dinas Perdagangan dan Perindustrian Kabupaten Sukabumi

Tabel 6.9
Table

Produksi Bahan Galian Per IUP di Kabupaten Sukabumi, 2021-2022
Number of Mining Production by IUP in Sukabumi Regency, 2021-2022

Jenis Bahan Galian Types of Minerals	Pajak Per Ton Tax Per Ton (Rp)	2021		2022	
		Produksi Production (Ton)	Estimasi Pajak Tax estimate	Produksi Production (Ton)	Estimasi Pajak Tax estimate
(1)	(2)	(3)	(4)	(5)	(6)
Pasir Beton	2 600	51 322	133 436 602	24 478	63 642 800
Batugamping/Kapur	2 300	2 175 422	5 003 470 209	472 865	1 087 589 500
Kuarsa	4 800	199 574	957 956 112	152 108	730 120 176
Tanahliat Coklat	1 750	451	788 900	-	-
Tanahliat Merah	1 800	98 865	177 957 378	-	-
Zeolite	3 750	17 784	66 690 000	15 145	56 793 750
Bentonite	4 125	80 875	333 611 355	81 887	393 055 632
Andesit	2 100	12 264	271 455 261	25 978	575 005 281
Tras	2 750	-	-	-	-
Jumlah/ Total		2 636 557	6 945 365 817	772 461	2 906 207 139

Catatan/Note:

Sumber/Source: Dinas Perdagangan dan Perindustrian Kabupaten Sukabumi

Tabel 6.10 Jumlah Izin Usaha Pertambangan Menurut Kecamatan Di Kabupaten Sukabumi, 2021-2022
Number of Mining Licenced by Subdistrict in Sukabumi Regency, 2021-2022

Kecamatan Subdistrict	2021	2022
(1)	(2)	(3)
Ciemas	-	-
Ciracap	-	-
Waluran	-	-
Surade	-	-
Cibitung	-	-
Jampang Kulon	-	-
Cimanggu	-	-
Kalibunder	-	-
Tegalbuleud	-	-
Cidolog	-	-
Sagaranten	-	-
Cidadap	-	-
Curugkembar	2	2
Pabuaran	-	-
Lengkong	1	1
Palabuhanratu	5	5
Simpenan	-	-
Warungkiara	1	1
Bantargadung	-	-
Jampang Tengah	15	15
Purabaya	-	-
Cikembar	4	4
Nyalindung	4	4

Lanjutan Tabel/Continued Table 6.10

Kecamatan Subdistrict	2021	2022
(1)	(2)	(3)
Gegerbitung	-	-
Sukaraja	-	-
Kebonpedes	-	-
Cireunghas	1	1
Sukalarang	8	8
Sukabumi	-	-
Kadudampit	-	-
Cisaat	-	-
Gununggruh	10	10
Cibadak	6	6
Cicantayan	3	3
Caringin	-	-
Nagrak	-	-
Ciambar	-	-
Cicurug	-	-
Cidahu	-	-
Parakansalak	-	-
Parungkuda	-	-
Bojonggenteng	-	-
Kalapanunggal	-	-
Cikidang	1	1
Cisolok	-	-
Cikakak	-	-
Kabandungan	-	-
Sukabumi	61	61

Catatan/Note:

Sumber/Source: Dinas Perdagangan dan Perindustrian Kabupaten Sukabumi

Tabel 6.11 Jumlah Pemegang IPAT, NPA dan Estimasi Pajak Menurut Kecamatan di Kabupaten Sukabumi, 2021-2022
Number of IPAT, NPA and Estimate of Tax by Subdistrict in Sukabumi Regency, 2021-2022

Kecamatan Subdistrict	2021			
	Jumlah Perusahaan Number of Companies	Volume Volume (m ³)	NPA	Estimasi Pajak Tax estimate
(1)	(2)	(3)	(4)	(5)
Ciemas	-	-	-	-
Ciracap	-	-	-	-
Waluran	-	-	-	-
Surade	-	-	-	-
Cibitung	-	-	-	-
Jampang Kulon	-	-	-	-
Cimanggu	-	-	-	-
Kalibunder	-	-	-	-
Tegalbuleud	-	-	-	-
Cidolog	-	-	-	-
Sagaranten	1	-	-	-
Cidadap	-	-	-	-
Curugkembar	-	-	-	-
Pabuaran	-	-	-	-
Lengkong	1	2 755	39 414 026	7 882 805
Palabuhanratu	4	8 945	179 052 288	35 810 458
Simpenan	1	5 541	111 288 720	22 257 744
Warungkiara	1	725	1 450 000	290 000
Bantargadung	2	11 117	221 797 960	44 359 592
Jampang Tengah	5	113 256	1 691 442 698	338 288 540
Purabaya	7	35 007	541 584 389	108 316 878
Cikembar	22	348 693	13 338 115 168	2 667 623 034
Nyalindung	3	30 369	822 876 248	164 575 250

Lanjutan Tabel/*Continued Table* 6.11

Kecamatan <i>Subdistrict</i>	Jumlah Perusahaan <i>Number of Companies</i>	2021		
		Volume Volume (m ³)	NPA	Estimasi Pajak <i>Tax estimate</i>
(1)	(2)	(3)	(4)	(5)
Gegerbitung	6	63 088	1 319 351 123	262 402 012
Sukaraja	3	9 270	710 033 617	142 006 723
Kebonpedes	2	28 073	526 837 328	105 367 466
Cireunghas	1	31 871	3 158 507 512	631 701 502
Sukalarang	7	666 955	14 847 455 190	2 969 491 038
Sukabumi	5	164 724	565 880 195	113 176 039
Kadudampit	-	-	-	-
Cisaat	5	130 497	1 154 750 309	230 950 062
Gununggruh	4	20 542	302 723 134	60 544 627
Cibadak	10	125 602	2 586 542 083	517 308 617
Cicantayan	2	6 744	140 891 231	28 178 246
Caringin	-	-	-	-
Nagrak	6	247 003	3 102 817 624	624 163 525
Ciambar	5	130 497	1 154 750 309	230 950 062
Cicurug	30	5 645 673	368 568 837 745	73 713 767 549
Cidahu	8	209 185	7 569 802 187	1 513 960 437
Parakansalak	2	29 225	1 154 837 660	230 967 532
Parungkuda	25	343 107	9 505 007 559	1 901 001 512
Bojonggintang	2	13 27	190 707 086	38 141 417
Kalapanunggal	2	41 913	854 547 703	170 909 541
Cikidang	1	10 194	225 057 184	45 011 437
Cisolok	-	-	-	-
Cikakak	-	-	-	-
Kabandungan	-	-	-	-

Lanjutan Tabel/Continued Table 6.11

Kecamatan Subdistrict	Jumlah Perusahaan Number of Companies	Volume Volume (m ³)	2022	
			NPA	Estimasi Pajak Tax estimate
(1)	(6)	(7)	(8)	(9)
Ciemas	-	-	-	-
Ciracap	-	-	-	-
Waluran	-	-	-	-
Surade	-	-	-	-
Cibitung	-	-	-	-
Jampang Kulon	-	-	-	-
Cimanggu	-	-	-	-
Kalibunder	-	-	-	-
Tegalbuleud	-	-	-	-
Cidolog	-	-	-	-
Sagaranten	-	-	-	-
Cidadap	-	-	-	-
Curugkembar	-	-	-	-
Pabuaran	-	-	-	-
Lengkong	1	2 044	27 246 706	5 449 341
Palabuhanratu	3	10 297	170 875 760	34 175 152
Simpenan	2	8 309	87 200 400	17 440 080
Warungkiara	2	6 689	90 155 041	18 031 008
Bantargadung	2	8 24	155 748 236	31 149 647
Jampang Tengah	5	139 881	1 606 234 578	321 246 916
Purabaya	7	45 804	759 339 623	151 867 925
Cikembar	28	369 922	8 436 245 286	1 687 249 057
Nyalindung	4	46 817	993 671 837	199 734 367

Lanjutan Tabel/*Continued Table* 6.11

Kecamatan <i>Subdistrict</i>	Jumlah Perusahaan <i>Number of Companies</i>	Volume Volume <i>(m³)</i>	2022	
			NPA	Estimasi Pajak <i>Tax estimate</i>
(1)	(6)	(7)	(8)	(9)
Gegerbitung	6	65 369	1 004 216 125	200 843 225
Sukaraja	5	18 291	414 441,703	82 888 341
Kebonpedes	2	34 344	658 552 663	131 710 527
Cireunghas	1	37 441	4 066 058 465	813 221 693
Sukalarang	11	740 887	16 385 092 910	3 277 018 582
Sukabumi	5	227 170	621 992 249	124 398 450
Kadudampit	-	-	-	-
Cisaat	6	80 679	1 043 355 049	208 671 010
Gununggruh	2	11 689	205 058 831	41 011 766
Cibadak	9	120 098	2 340 539 261	468 107 852
Cicantayan	2	71 347	133 164 027	26 632 805
Caringin	-	-	-	-
Nagrak	9	287 213	3 667 780 131	733 556 026
Ciambar	5	113 613	2 015 870 282	403 174 056
Cicurug	29	5 756 429	345 150 993 799	69 030 198 760
Cidahu	6	292 017	11 090 463 519	2 218 092 704
Parakansalak	2	30 226	770 298 733	154 059 747
Parungkuda	27	617 951	21 117 807 488	4 223 561 898
Bojonggenteng	2	17 752	310 437 515	62 087 503
Kalapanunggal	2	43 174	795 340 199	159 068 040
Cikidang	1	12 279	276 064 264	55 212 853
Cisolok	-	-	-	-
Cikakak	-	-	-	-
Kabandungan	-	-	-	-

Catatan/*Note:*Sumber/*Source:* Dinas Perdagangan dan Perindustrian Kabupaten Sukabumi

Tabel
Table 6.12

Jumlah Perizinan Menurut Jenisnya di Kabupaten Sukabumi, 2022
Number of Licenced by Its Nature in Sukabumi Regency, 2022

No.	Jenis Perizinan dan Non Perizinan <i>Licensing and Non Licensing Type</i>	Jumlah <i>Total</i>	Keterangan <i>Description</i>
(1)	(2)	(3)	(4)
I	Penerbitan Izin OSS RBA	12 389	
1	Nomor Induk Berusaha (NIB)	9 636	Izin Prinsip, TDP, Izin Usaha Resiko Rendah
2	Sertifikat Standar Terbit Otomatis	1 403	Izin Usaha Resiko Menengah Rendah, Menengah Tinggi
3	Sertifikat Standar Terverifikasi	189	
4	Izin Terbit Otomatis	162	Izin Usaha Resiko Tinggi
5	Izin Terverifikasi	45	
6	Untuk Menunjang Kegiatan Usaha (UMKU) Terbit Otomatis	-	Perizinan Berusaha Untuk Menunjang Kegiatan Usaha (PB UMKU)/Operasional
7	Untuk Menunjang Kegiatan Usaha (UMKU) Terverifikasi	954	
II	Penerbitan Izin Non OSS	7 549	
1	Persetujuan Bangunan Gedung	3 571	Pengganti IMB
2	Tanda Daftar Gudang (TDG)	5	-
3	Izin Pengusahaan Angkutan	59	-
4	Izin SIPA BM (Pengusahaan Angkutan Bongkar Muat)	88	-
5	Izin Usaha Toko Modern	76	-
6	Izin Pendirian Satuan Pendidikan Formal	172	-
7	Izin Usaha Pelatihan Kerja	6	-
8	Izin Trayek	724	-
9	Izin Praktek Tenaga Kesehatan	2 643	-
10	Izin Penyelenggaraan Reklame	166	-
11	Izin Pengumpulan Uang dan Barang	2	-
12	Izin Pengobatan Tradisional	2	-
13	PIRT	5	-
14	Sertifikat Laik Hygiene	9	-
15	Izin Pemanfaatan Ruang Milik Jalan (RMJ)	21	-

Catatan/Note:

Sumber/Source: Dinas Penanaman Modal dan Pelayanan Terpadu Satu Pintu Kabupaten Sukabumi

Tabel 6.13
Table**Jumlah Perusahaan PMA dan PMDN Menurut Sektor di Kabupaten Sukabumi, 2022**
Number of PMA and PMDN Companies in Sukabumi Regency, 2022

Jenis Perizinan <i>Licensing Type</i>	PMA	PMDN	Jumlah <i>Total</i>
(1)	(2)	(3)	(4)
Primer	6	96	102
Tanaman Pangan dan Perkebunan	1	20	21
Peternakan	3	52	55
Kehutanan	-	4	4
Perikanan	-	8	8
Pertambangan	2	12	14
Sekunder	189	75	264
Industri Makanan dan Minuman	43	18	61
Industri Tekstil	42	2	44
Industri Barang dari Kulit dan Alas Kaki	6	-	6
Industri Kayu	-	6	6
Industri Kertas dan Percetakan	2	-	2
Industri Kimia dan Farmasi	12	32	44
Industri Karet dan Plastik	16	4	20
Indusri Mineral Non Logam	3	-	3
Industri Logam Dasar, Barang Logam Bukan Mesin dan Peralatannya	26	2	28
Industri Mesin, Elektronik Instrumen, kedokteran, Presisi, optik dan jam	26	5	31
Industri Kendaraan Bermotor & Alat Transportasi Lainnya	-	-	-
Industri Lainnya	13	6	19

Lanjutan Tabel/Continued Table 6.13

Jenis Perizinan <i>Licensing Type</i>	PMA	PMDN	Jumlah <i>Total</i>
(1)	(2)	(3)	(4)
Tersier	29	210	239
Listrik, Gas, dan Air	4	5	9
Konstruksi	3	16	19
Perdagangan & Refarasi	16	90	106
Hotel & Restoran	-	26	26
Transportasi, Gudang & Komunikasi	2	14	16
Perumahan, Kawasan Industri & Perkantoran	2	23	25
Jasa Lainnya	2	36	38
Jumlah/ Total	224	381	605

Catatan/Note:

Sumber/Source: Dinas Penanaman Modal dan Pelayanan Terpadu Satu Pintu Kabupaten Sukabumi

**Tabel
Table 6.14****Jumlah Industri Kecil Menengah (IKM) Menurut
Kecamatan di Kabupaten Sukabumi, 2022
Number of Small and Medium Industries by Subdistrict in
Sukabumi Regency, 2022**

Kecamatan Subdistrict	2021			2022		
	IKM Agro	IKM Non Agro	Jumlah	IKM Agro	IKM Non Agro	Jumlah
(1)	(2)	(3)	(4)	(5)	(6)	(6)
Ciomas	241	120	361	151	140	291
Ciracap	549	271	820	559	281	840
Waluran	131	58	189	131	58	189
Surade	1 131	652	1 783	1 131	652	1 783
Cibitung	57	117	174	67	127	194
Jampang Kulon	198	156	354	198	156	354
Cimanggu	131	213	344	141	223	364
Kalibunder	346	195	541	356	215	571
Tegalbuleud	1 568	249	1 817	1 578	259	1 837
Cidolog	35	59	94	45	69	114
Sagaranten	101	289	390	131	299	430
Cidadap	77	2	79	87	22	109
Curugkembar	60	162	222	86	172	258
Pabuaran	53	220	273	63	254	317
Lengkong	155	76	231	165	97	262
Palabuhanratu	251	264	515	261	274	535
Simpenan	113	94	207	124	113	237
Warungkiara	99	48	147	109	76	185
Bantargadung	441	4	445	411	34	445
Jampang Tengah	276	345	621	286	355	641
Purabaya	285	277	562	295	287	582
Cikembar	39	207	246	49	217	266
Nyalindung	225	306	531	235	317	552

Lanjutan Tabel/Continued Table 6.14

Kecamatan Subdistrict	2021			2022		
	IKM Agro	IKM Non Agro	Jumlah	IKM Agro	IKM Non Agro	Jumlah
(1)	(2)	(3)	(4)	(5)	(6)	(6)
Gegerbitung	410	218	628	420	228	648
Sukaraja	169	99	268	179	119	298
Kebonpedes	37	79	116	53	92	145
Cireunghas	199	187	386	199	187	386
Sukalarang	77	140	217	193	150	343
Sukabumi	185	389	574	195	399	594
Kadudampit	20	1 125	1 145	84	1 118	1 202
Cisaat	602	872	1 474	602	872	1 474
Gununggruh	119	293	412	129	303	432
Cibadak	223	197	420	223	197	420
Cicantayan	219	574	793	229	584	813
Caringin	117	503	620	127	513	640
Nagrak	117	68	185	127	101	228
Ciambar	90	49	139	102	57	159
Cicurug	183	167	350	183	167	350
Cidahu	243	117	360	253	127	380
Parakansalak	30	84	114	47	87	134
Parungkuda	188	201	389	198	211	409
Bojonggenteng	95	177	272	105	187	292
Kalapanunggal	21	7	28	21	37	58
Cikidang	138	216	354	148	226	374
Cisolok	211	198	409	211	198	409
Cikakak	342	355	697	352	365	717
Kabandungan	81	149	230	91	159	250
Jumlah	10 678	10 848	21 526	10 979	11 241	22 220

Catatan/Note:

Sumber/Source: Dinas Perindustrian dan Perdagangan Kabupaten Sukabumi

BAB

Chapter

7

PARIWISATA

TOURISM

143 unit

Hotel di Kabupaten Sukabumi

HOTEL



*Sumber/Source : Dinas Pariwisata Kabupaten Sukabumi

PENJELASAN TEKNIS

1. Wisatawan mancanegara (wisman) ialah setiap pengunjung yang mengunjungi suatu negara di luar tempat tinggalnya, didorong oleh satu atau beberapa keperluan tanpa bermaksud memperoleh penghasilan di tempat yang dikunjungi dan lamanya kunjungan tersebut tidak lebih dari satu tahun (12 bulan). Definisi ini mencakup 2 (dua) kategori wisatawan mancanegara, yaitu Wisatawan (turis) ialah setiap pengunjung seperti definisi di atas yang tinggal paling sedikit 24 jam, akan tetapi tidak lebih dari 1 (satu) tahun di tempat yang dikunjungi, dengan maksud antara lain: berlibur, rekreasi, olahraga, bisnis, menghadiri pertemuan, studi, dan kunjungan dengan alasan kesehatan. Excursionist ialah setiap pengunjung seperti definisi di atas yang tinggal kurang dari 24 jam di tempat yang dikunjungi (termasuk "Cruise passengers"). Cruise Passengers ialah setiap pengunjung yang tiba di suatu negara di mana mereka tidak menginap di akomodasi yang tersedia di negara tersebut, misalnya dengan kapal laut.
2. Rata-rata lama tinggal adalah rata-rata waktu tinggal wisatawan mancanegara di Indonesia untuk satu kali kunjungan.
3. Usaha penyediaan akomodasi

TECHNICAL NOTES

1. *An International Visitor is any person visiting a country other than his usual place of residence for any reason other than for earning income in the country visited, and the length of stay is no more than one year (12 months). This definition covers two categories of foreign visitors, namely: "Tourist" is any visitor staying for at least 24 hours, but no more than one year, in the country visited, with the intention of visiting, and for any of these purposes: Pleasure, recreation and sports, Business, visiting friends and relatives, missions, attending meetings, conferences, visit for health reasons and study. "Excursionist" is any visitor staying less than 24 hours in the country visited including, "Cruise Passengers", i.e. visitors arriving in a country without staying in any accommodation available in the visited country.*
2. *Average length of stay is the average stay duration of foreign visitor in Indonesia for one trip.*
3. *The business of providing accommodation is a business that provides specialty services that can be equipped with other tourism services. It includes hotel, villa, cottage, camping, caravan stop, and other accommodation that are used for tourism purposes.*
4. *Hotel is a daily supply of accommodation rooms within a*

- adalah usaha yang menyediakan pelayanan penginapan yang dapat dilengkapi dengan pelayanan pariwisata lainnya. Usaha penyediaan akomodasi dapat berupa hotel, vila, pondok wisata, bumi perkemahan, persinggahan karavan, dan akomodasi lainnya yang digunakan untuk tujuan pariwisata.
4. Hotel adalah penyediaan akomodasi secara harian berupa kamar-kamar di dalam satu bangunan yang dapat dilengkapi dengan jasa pelayanan makan dan minum, kegiatan hiburan dan atau fasilitas lainnya. Hotel terdiri dari hotel berbintang dan hotel non- bintang.
 5. Hotel bintang adalah usaha penyediaan jasa pelayanan penginapan, makan minum serta jasa lainnya bagi umum dengan menggunakan sebagian atau seluruh bangunan. Usaha ini dikelola secara komersial serta memenuhi ketentuan persyaratan sebagai hotel bintang (termasuk berlian) yang ditetapkan dalam surat keputusan instansi yang membinanya. Misalnya hotel bintang lima, hotel bintang empat dan seterusnya.
 6. Tingkat penghunian kamar hotel adalah persentase banyaknya malam kamar yang dihuni terhadap banyaknya malam kamar yang tersedia.
- building which can be equipped with eating and drinking services, entertainment activities and/or other facilities. Hotel consists of a classified hotel and a non-classified hotel.*
5. *A star hotel is the business of providing an accommodation, eating and drinking as well as other services for the public by using a building or a part of a building. It is managed commercially and meets specified requirements as a star hotel (including diamonds) set forth in the decree of fostering agency. For example, five star hotel, four star hotel, and so on.*
 6. *Room occupancy rate is the number of room-nights occupied divided by the number of room-nights available, multiplied by 100 percent.*
 7. *Average length of stay is the number of bed-nights used (guest night) divided by the number of guests coming to spend the night at the accommodation.*

7. Rata-rata lamanya tamu menginap adalah banyaknya malam tempat tidur yang terpakai (malam tamu) dengan banyaknya tamu yang menginap di hotel atau akomodasi lainnya.

<https://sukabumikab.bps.go.id>

ULASAN

Berdasarkan data dari Dinas Pariwisata Kabupaten Sukabumi, pada tahun 2022 jumlah hotel tercatat mencapai 143 unit.

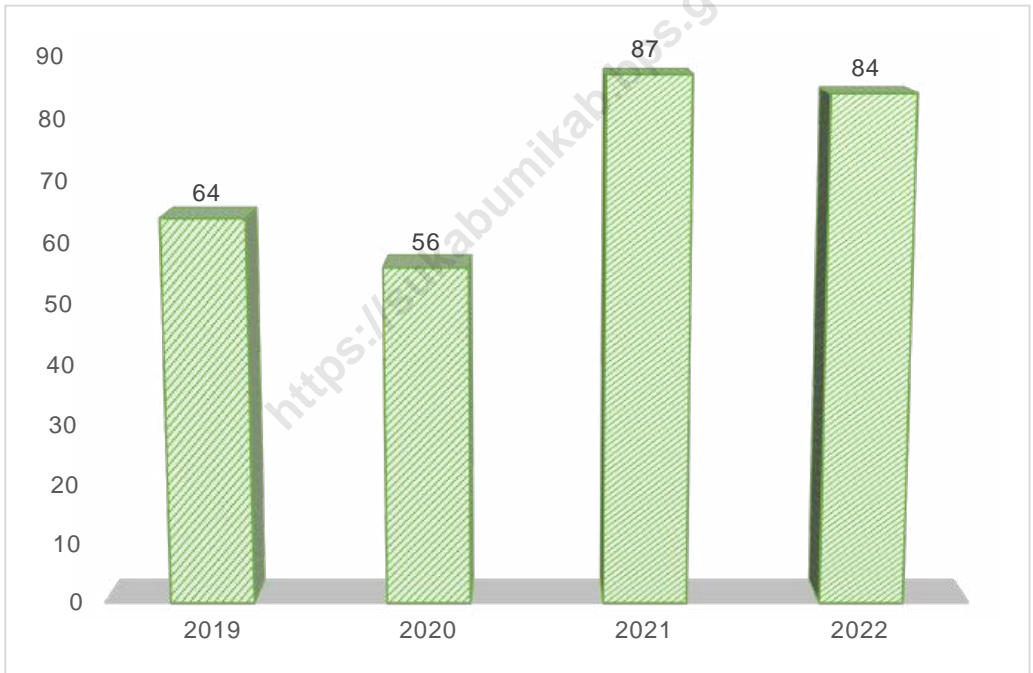
DESCRIPTION

Based on data from the Sukabumi District Tourism Office, in 2022 the number of hotels was recorded at 143 units.

<https://sukabumikab.bps.go.id>

Gambar 7.1
Figures

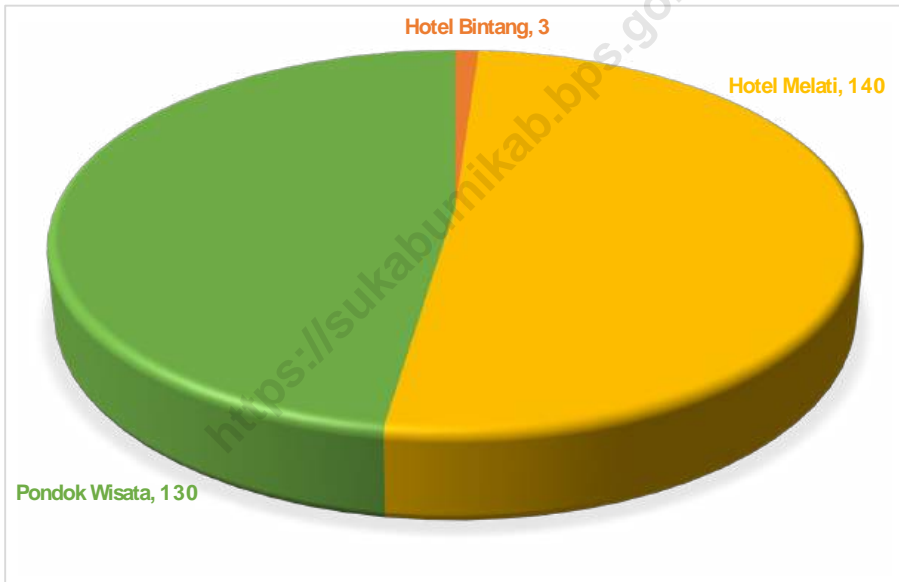
**Jumlah Restoran/Warung Makan di Kabupaten
Sukabumi, 2019-2022**
Number of Restaurant in Sukabumi Regency, 2019-2022



Sumber/Source : Dinas Pariwisata Kabupaten Sukabumi

Gambar 7.2
Figures

Jumlah Akomodasi Menurut Klasifikasi/Jenis Akomodasi di Kabupaten Sukabumi, 2022
Number of Accommodations by Classification/Type of Accommodation in Sukabumi Regency, 2022



Sumber/Source : Dinas Pariwisata Kabupaten Sukabumi

Tabel
Table 7.1**Jumlah Rumah Makan/Restoran Menurut Kecamatan di
Kabupaten Sukabumi, 2019–2022**
*Number of Restaurants by Subdistrict in Sukabumi Regency,
2019–2022*

Kecamatan Subdistrict	2019	2020	2021	2022
(1)	(2)	(3)	(4)	(5)
Ciemas	-	-	...	-
Ciracap	-	-	...	-
Waluran	1	1	...	1
Surade	1	1	...	1
Cibitung	-	-	...	-
Jampang Kulon	-	-	...	1
Cimanggu	-	-	...	-
Kalibunder	-	-	...	-
Tegalbuleud	-	-	...	-
Cidolog	-	-	...	-
Sagaranten	-	-	...	-
Cidadap	-	-	...	-
Curugkembar	-	-	...	-
Pabuaran	-	-	...	-
Lengkong	-	-	...	-
Palabuhanratu	19	11	...	24
Simpenan	-	-	...	-
Warungkiara	2	2	...	2
Bantargadung	-	-	...	-
Jampang Tengah	-	-	...	-
Purabaya	-	-	...	-
Cikembar	4	4	...	6
Nyalindung	-	-	...	-

Lanjutan Tabel/Continued Table 7.1

Kecamatan Subdistrict	2019	2020	2021	2022
(1)	(2)	(3)	(4)	(5)
Gegerbitung	-	-	...	-
Sukaraja	3	1	...	5
Kebonpedes	-	-	...	-
Cireunghas	-	-	...	-
Sukalarang	1	1	...	1
Sukabumi	-	11	...	-
Kadudampit	1	1	...	1
Cisaat	7	7	...	9
Gununggruh	-	-	...	1
Cibadak	8	8	...	10
Cicantayan	-	-	...	-
Caringin	-	-	...	2
Nagrak	-	-	...	1
Ciambar	-	-	...	-
Cicurug	5	3	...	6
Cidahu	-	-	...	-
Parakansalak	-	-	...	-
Parungkuda	3	1	...	4
Bojonggenteng	-	-	...	-
Kalapanunggal	-	-	...	-
Cikidang	1	1	...	1
Cisolok	6	1	...	6
Cikakak	2	2	...	2
Kabandungan	-	-	...	-
Sukabumi	64	56	87	84

Catatan/Note : ... Data Tidak Tersedia

Sumber/Source: Dinas Pariwisata Kabupaten Sukabumi

Tabel 7.2
Table

Jumlah Hotel dan Rumah Makan di Kabupaten Sukabumi, 2019–2022
Number of Hotel and Restaurants in Sukabumi Regency, 2019–2022

Jenis Hotel/Rumah Makan Kinds of Hotel/Restaurant	2019	2020	2021	2022
(1)	(2)	(3)	(4)	(5)
Hotel Bintang/ <i>Star Hotels</i>	3	3	3	3
Hotel Bintang Lima/ <i>Five Star Hotel</i>	-	-	-	-
Hotel Bintang Empat/ <i>Four Star Hotel</i>	1	1	1	1
Hotel Bintang Tiga/ <i>Three Star Hotel</i>	1	1	1	1
Hotel Bintang Dua/ <i>Two Star Hotel</i>	1	1	1	1
Hotel Bintang Satu/ <i>one Star Hotel</i>	-	-	-	-
Hotel Melati, Losman, Penginapan/ <i>Budget Hotels, Losman, Lodging</i>	140	140	140	140
Bungalow/ <i>Bungalow</i>	-	-	-	-
Rumah Makan/ <i>Restaurant</i>	64	56	87	84
Sunda/ <i>Sundanese</i>	56	50
Indonesia/ <i>indonesian</i>	4	4
Eropa/ <i>European</i>	-	-
China/ <i>Chinese</i>	-	-
Lainnya/ <i>Others</i>	2	2

Catatan/Note: ... Data Tidak Tersedia

Sumber/Source: Dinas Pariwisata Kabupaten Sukabumi

Tabel 7.3
Table**Jumlah Akomodasi, Kamar, Tempat Tidur, Tenaga Kerja di Kabupaten Sukabumi, 2022**
Number of Accommodations, Bedroom, Bed, and Employers in Sukabumi Regency, 2022

Klasifikasi Classification	Jumlah Hotel Number of Hotels			Jumlah Tenaga Kerja Number of Workers		Jumlah Wisatawan Number of Tourists	
	Hotel Hotel	Kamar Room	Tempat Tidur Bed	Laki-laki Male	Perempuan Female	Wisman	Wisnus
(1)	(2)	(3)	(4)	(5)	(6)	(7)	(8)
Hotel Bintang/ Star Hotels	3
Hotel Melati/ Budget Hotels	140
Pondok Wisata/ Homestay/ Cottage	130	120	20	4	20 123
Jumlah/ Total	273	120	20	4	20 123

Catatan/Note: ...Data Tidak Tersedia

Sumber/Source: Dinas Pariwisata Kabupaten Sukabumi

**Tabel
Table 7.4**

**Jumlah Objek/Daya Tarik Wisata, Tenaga Kerja, dan
Wisatawan di Kabupaten Sukabumi, 2022
Number of Tourist Attractions, Employers, and Tourist in
Sukabumi Regency, 2022**

Klasifikasi <i>Classification</i>	Jumlah Tenaga Kerja <i>Number of Workers</i>		Jumlah Wisatawan <i>Number of Tourists</i>	
	Laki-laki <i>Male</i>	Perempuan <i>Female</i>	Wisman	Wisnus
(1)	(2)	(3)	(4)	(5)
Bumi Perkemahan/ <i>Campground</i>	40	9	4	10 062
Objek dan Daya Tarik Wisata/ <i>Tourist Attractions</i>	137	49	536	5 542 305
Jumlah/ Total	177	58	540	5 552 367

Catatan/Note:

Sumber/Source: Dinas Pariwisata Kabupaten Sukabumi


BAB
Chapter
8

**TRANSPORTASI DAN
KOMUNIKASI**

TRANSPORTATION AND
COMMUNICATION

1.797,91 Km

Panjang Jalan di Kabupaten Sukabumi



PENJELASAN TEKNIS

1. Kendaraan bermotor adalah setiap kendaraan yang digerakkan oleh peralatan teknik yang ada pada kendaraan tersebut, digunakan untuk angkutan orang atau barang di atas jalan raya selain kendaraan diatas rel. Kendaraan bermotor yang dicatat adalah semua kendaraan kecuali kendaraan bermotor TNI/Polri dan Korps Diplomatik
2. Kereta api adalah kendaraan dengan tenaga gerak (listrik, diesel atau tenaga uap) yang berjalan sendiri maupun dirangkai dengan kendaraan lain, yang bergerak di atas rel, terdiri dari kereta penumpang dan barang
3. Kantor Pos adalah tempat pemberi pelayanan komunikasi tertulis dan atau surat elektronik, layanan paket, layanan logistik, layanan transaksi keuangan, dan layanan keagenan pos untuk kepentingan umum. Rumah pos berfungsi sama seperti kantor pos dan kantor pos pembantu, bedanya rumah pos biasanya terletak di daerah terpencil.
4. Data panjang jalan negara dan provinsi bersumber dari Kementerian Pekerjaan umum. Sedangkan data jalan kabupaten bersumber dari Dinas Pekerjaan Umum Kabupaten Sukabumi.

TECHNICAL NOTES

1. *Motor vehicles are any kind of vehicles motorized by machine set up in those vehicles, they are usually used for transporting peoples or goods on roads except vehicles moving along a railway line. The data cover all kinds of motor vehicles except those belong to Indonesia Army Force Indonesian State Police and Diplomatic Corps*
2. *Train is a coach or a number of coaches joined together, moving along a railway line. It can be passenger train or freight train*
3. *Post Office is a service provider facility of written communication and or electronic mail, parcel service, logistics services, and postal services to the public. Postal house has the same function as the post office and subsidiary of post office, the difference is that postal house is usually located in remote areas*
4. *Data on the length of state and provincial roads were taken from ministry of public works, while the regencycity roads data were taken from Sukabumi Regency*

ULASAN

Jalan merupakan prasarana pengangkutan darat yang penting guna memperlancar kegiatan perekonomian. Tersedianya jalan yang berkualitas akan meningkatkan usaha pembangunan khususnya dalam upaya memudahkan mobilitas penduduk dan memperlancar lalu lintas barang suatu daerah ke daerah lain.

Menurut Dinas Pekerjaan Umum Kabupaten Sukabumi, panjang jalan di Kabupaten Sukabumi pada tahun 2022 adalah 1.797,91 km.

DESCRIPTION

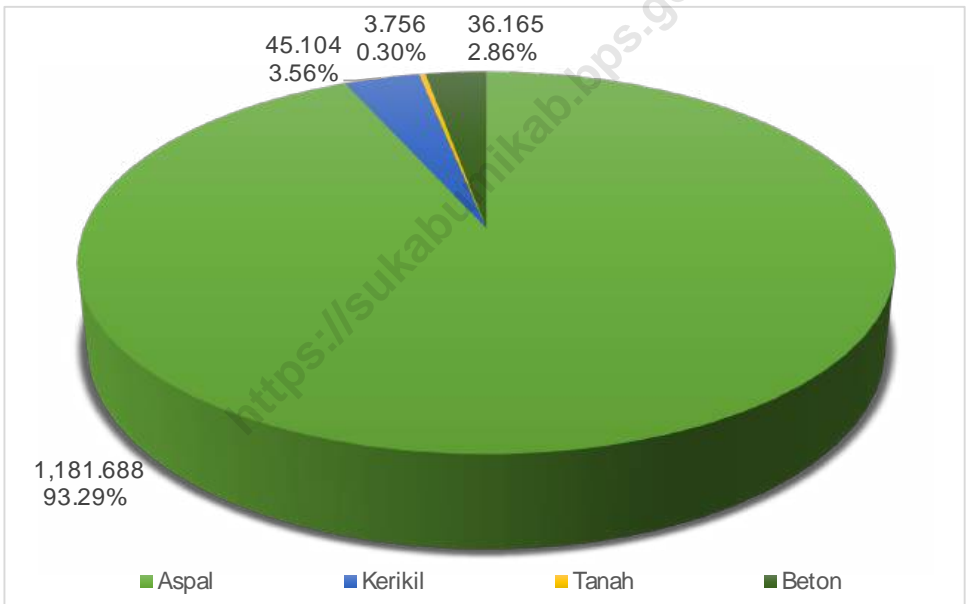
Road is an important facility for land transportation in order to run economy activity smoothly. The availability of quality road will increase the development, especially enabling people mobility and goods movement from an area to other areas.

According to the Public Works Office of Sukabumi Regency, the length of roads in Sukabumi Regency in 2022 is 1,797.91 km.

<https://sukabumikab.bps.go.id>

Gambar 8.1
Figures

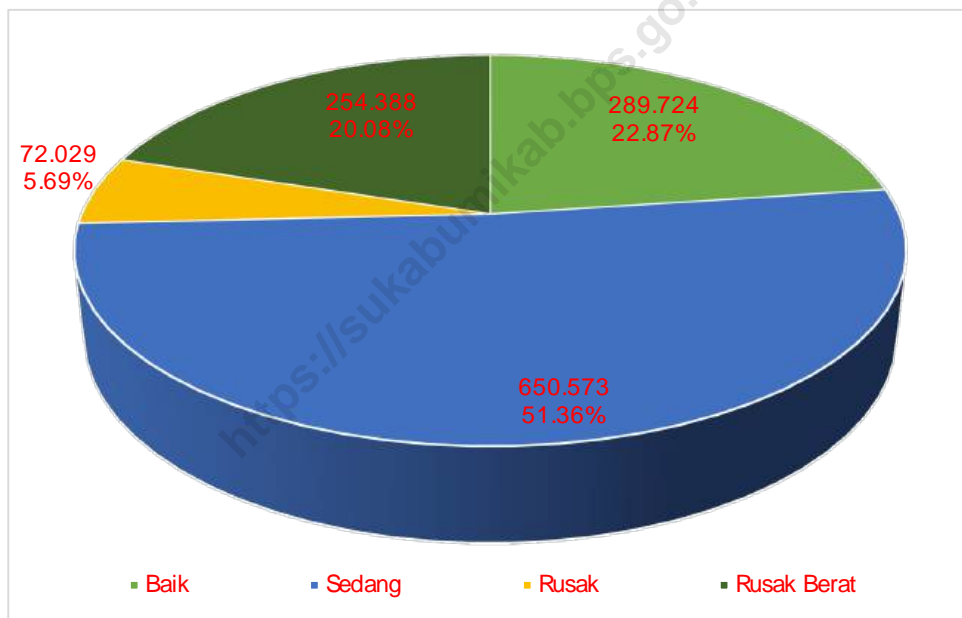
Panjang Jalan Menurut Jenis Permukaan Jalan di Kabupaten Sukabumi (Km), 2022
Length of Road by Type of Road Surface in Sukabumi Regency (Km), 2022



Sumber/Source : Dinas Pekerjaan Umum Kabupaten Sukabumi

Gambar 8.2
Figures

Panjang Jalan Menurut Kondisi Jalan di Kabupaten Sukabumi (Km), 2022
Length of Roads by Condition of Roads in Sukabumi Regency (Km), 2022



Sumber/Source : Dinas Pekerjaan Umum Kabupaten Sukabumi

8.1 TRANSPORTASI TRANSPORTATION

Tabel 8.1.1 Panjang Jalan¹ Menurut Tingkat Kewenangan Pemerintahan di Kabupaten Sukabumi (Km), 2020–2022
Table 8.1.1 Length of Roads¹ by Level of Government Authority in Sukabumi Regency (Km), 2020–2022

Tingkat Kewenangan Pemerintahan Level of Government Authority	2020	2021	2022
(1)	(2)	(3)	(4)
Negara ² /State ²	217.28	217.28	217.28
Provinsi/Province	313.92	313.92	313.92
Kabupaten/Kota Regency/Municipality	1 266.71	1 266.71	1 266.71
Jumlah/Total	1 797.91	1 797.91	1 797.91

Catatan/Note: ¹ Data tidak termasuk panjang jalan tol/Excluding toll road

² Berdasarkan Keputusan Menteri Pekerjaan Umum dan Perumahan Rakyat No. 248/KPTS/M/2016/Based on Public Work and Public Housing Ministerial Decree No. 248/KPTS/M/2016

Sumber/Source: Dinas Pekerjaan Umum Kabupaten Sukabumi

Tabel 8.1.2 Panjang Jalan Menurut Jenis Permukaan Jalan di Kabupaten Sukabumi (Km), 2020–2022
Table Length of Roads by Type of Road Surface in Sukabumi Regency (Km), 2020–2022

Jenis Permukaan Jalan Type of Road Surface	2020	2021	2022
(1)	(2)	(3)	(4)
Aspal/Paved	962.152	1 104.034	1 181.688
Kerikil/Gravel	294.125	129.326	45.104
Tanah/Soil	-	2.790	3.756
Beton/Concrete	10.437	30.562	36.165
Jumlah/Total	1 266.714	1 266.714	1 266.714

Catatan/Note:

Sumber/Source: Dinas Pekerjaan Umum Kabupaten Sukabumi

Tabel 8.1.3 Panjang Jalan Menurut Kondisi Jalan di Kabupaten Sukabumi (Km), 2020–2022
Table *Length of Roads by Condition of Roads in Sukabumi Regency (Km), 2020–2022*

Kondisi Jalan Condition of Roads	2020	2021	2022
(1)	(2)	(3)	(4)
Baik/Good	621.984	443.51	289.724
Sedang/Moderate	282.736	478.92	650.573
Rusak/Damage	66.850	76.45	72.029
Rusak Berat/Severely Damage	295.144	267.83	254.388
Jumlah/Total	1 266.714	1 266.714	1 266.714

Catatan/Note:

Sumber/Source: Dinas Pekerjaan Umum Kabupaten Sukabumi

8.2 KOMUNIKASI COMMUNICATION

Tabel 8.2.1 Jumlah Kantor Pos Pembantu Menurut Kecamatan di Kabupaten Sukabumi, 2019–2022
Number of Post Offices Subsidiaries by Subdistrict in Sukabumi Regency, 2019–2022

Kecamatan Subdistrict	2019	2020	2021	2022
(1)	(2)	(3)	(4)	(5)
Ciemas	-	-	-	-
Ciracap	1	1	1	1
Waluran	-	-	-	-
Surade	1	1	1	1
Cibitung	-	-	-	-
Jampang Kulon	1	1	1	1
Cimanggu	-	-	-	-
Kalibunder	-	-	-	-
Tegalbuleud	-	-	-	-
Cidolog	-	-	-	-
Sagaranten	1	1	1	1
Cidadap	-	-	-	-
Curugkembar	-	-	-	-
Pabuaran	-	-	-	-
Lengkong	1	1	1	1
Palabuhanratu	1	1	1	1
Simpenan	-	-	-	-
Warungkiara	1	1	1	1
Bantargadung	-	-	-	-
Jampang Tengah	1	1	1	1
Purabaya	1	1	1	1
Cikembar	1	1	1	1
Nyalindung	1	1	1	1

Lanjutan Tabel/*Continued Table* 8.2.1

Kecamatan Subdistrict	2019	2020	2021	2022
(1)	(2)	(3)	(4)	(5)
Gegerbitung	1	1	1	1
Sukaraja	1	1	1	1
Kebonpedes	-	-	-	-
Cireunghas	-	-	-	-
Sukalarang	1	1	1	1
Sukabumi	1	1	1	1
Kadudampit	-	-	-	-
Cisaat	1	1	1	1
Gunungguruh	-	-	-	-
Cibadak	1	1	1	1
Cicantayan	-	-	-	-
Caringin	-	-	-	-
Nagrak	1	1	1	1
Ciambar	-	-	-	-
Cicurug	1	1	1	1
Cidahu	-	-	-	-
Parakansalak	-	-	-	-
Parungkuda	1	1	1	1
Bojonggenteng	-	-	-	-
Kalapanunggal	1	1	1	1
Cikidang	-	-	-	-
Cisolok	1	1	1	1
Cikakak	-	-	-	-
Kabandungan	-	-	-	-
Sukabumi	22	22	22	22

Catatan/*Note*:Sumber/*Source*: PT POS Indonesia Kabupaten Sukabumi

BAB

Chapter

9

**PERBANKAN, KOPERASI
DAN HARGA-HARGA**

BANKING, COOPERATIVE AND PRICES

2.223 Koperasi

*Jumlah Koperasi yang aktif
di Kabupaten Sukabumi

KOPERASI



PENJELASAN TEKNIS

1. Koperasi adalah badan usaha yang beranggotakan orang seorang atau badan hukum koperasi dengan melandaskan kegiatannya berdasarkan prinsip koperasi sekaligus sebagai gerakan ekonomi rakyat yang berdasarkan atas asas kekeluargaan.

TECHNICAL NOTES

1. *Cooperative is an establishment that its members are people or establishment with legal status of cooperative and its activities based on people economic movement.*

<https://sukabumikab.bps.go.id>

ULASAN

Jumlah koperasi aktif di Kabupaten Sukabumi pada tahun 2022 sebanyak 2.223 koperasi. Kecamatan Cisaat merupakan kecamatan yang memiliki jumlah koperasi tertinggi, yaitu 208 koperasi.

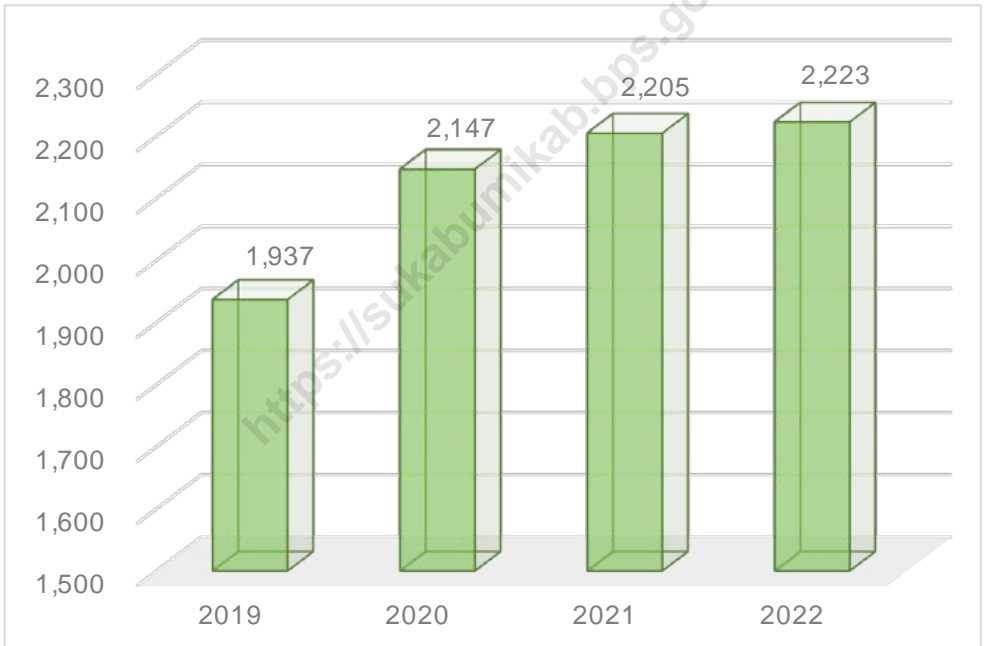
DESCRIPTION

The number of active cooperatives in Sukabumi Regency in 2022 was 2,223 cooperatives. Cisaat Subdistrict is a subdistrict that has the highest number of cooperatives, namely 208 cooperatives.

<https://sukabumikab.bps.go.id>

Gambar 9.1
Figures

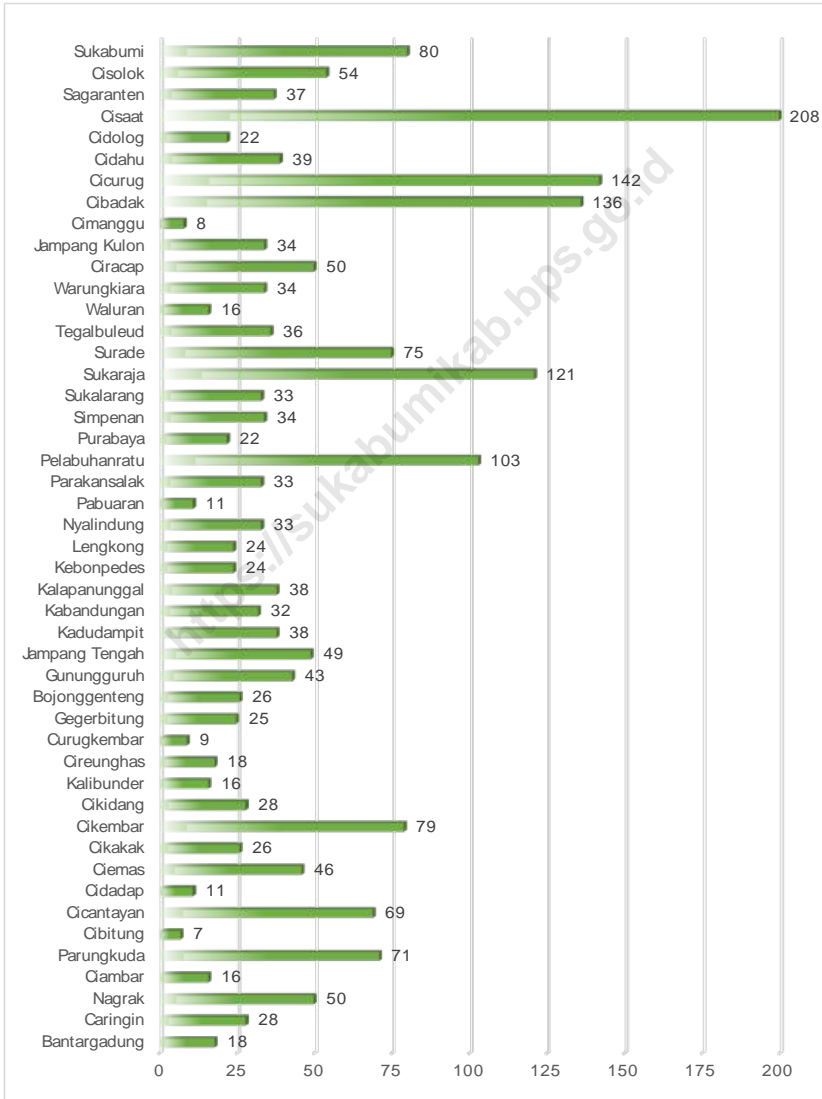
Jumlah Koperasi Aktif Menurut Tahun di Kabupaten Sukabumi, 2019–2022
Number of Active Cooperative by year in Sukabumi Regency, 2019–2022



Sumber/Source : Dinas Koperasi dan UKM Kabupaten Sukabumi

Gambar 9.2
Figures

Jumlah Koperasi Aktif Menurut Kecamatan di Kabupaten Sukabumi, 2022
Number of Active Cooperative by Subdistrict in Sukabumi Regency, 2022



Sumber/Source : Dinas Koperasi dan UKM Kabupaten Sukabumi

Tabel
Table 9.1**Jumlah Koperasi Aktif Menurut Kecamatan di Kabupaten Sukabumi, 2019–2022**
Number of Active Cooperative by Subdistrict in Sukabumi Regency, 2019–2022

Kecamatan Subdistrict	2019	2020	2021	2022
(1)	(2)	(3)	(4)	(5)
Bantargadung	18	18	18	18
Caringin	24	26	26	28
Nagrak	48	48	48	50
Ciambar	14	15	15	16
Parungkuda	72	69	71	71
Cibitung	5	6	7	7
Cicantayan	62	69	69	69
Cidadap	10	11	11	11
Ciemas	35	41	46	46
Cikakak	26	26	26	26
Cikembar	67	72	77	79
Cikidang	21	26	28	28
Kalibunder	15	16	16	16
Cireunghas	18	18	18	18
Curugkembar	8	9	9	9
Gegerbitung	24	24	25	25
Bojonggenteng	23	24	26	26
Gununggoruh	39	41	43	43
Jampang Tengah	44	44	46	49
Kadudampit	36	37	38	38
Kabandungan	29	30	31	32
Kalapanunggal	37	38	38	38
Kebonpedes	19	22	24	24
Lengkong	23	24	24	24
Nyalindung	32	33	33	33

Lanjutan Tabel/Continued Table 9.1

Kecamatan Subdistrict	2019	2020	2021	2022
(1)	(2)	(3)	(4)	(5)
Pabuaran	11	11	11	11
Parakansalak	32	33	33	33
Pelabuhanratu	96	99	103	103
Purabaya	20	20	22	22
Simpenan	30	31	34	34
Sukalarang	30	31	33	33
Sukaraja	109	119	120	121
Surade	67	71	75	75
Tegalbuleud	35	35	36	36
Waluran	14	14	16	16
Warungkiara	31	34	34	34
Ciracap	46	49	50	50
Jampang Kulon	31	32	33	34
Cimanggu	7	7	7	8
Cibadak	134	135	136	136
Cicurug	128	139	141	142
Cidahu	36	38	39	39
Cidolog	22	22	22	22
Cisaat	187	204	207	208
Sagaranten	32	35	35	37
Cisolok	49	50	54	54
Sukabumi	80	80	80	80
Koperasi Cabang		64	64	64
Koperasi Pusat		7	7	7
Sukabumi	1 937	2 147	2 205	2 223

Catatan/Note:

Sumber/Source: Dinas Koperasi dan UKM Kabupaten Sukabumi

Tabel
Table 9.2**Jumlah Koperasi Menurut Jenis Koperasi dan Kecamatan di Kabupaten Sukabumi, 2022**
Number of Cooperative by Kind of Cooperative and Subdistrict in Sukabumi Regency, 2022

Kecamatan Subdistrict	Jenis Koperasi Kind of Cooperative					Jumlah Total
	Konsumen Consumer	Produsen Producer	Pemasaran Marketing	Jasa Service	Simpan Pinjam Savings and Loan	
(1)	(2)	(3)	(4)	(5)	(6)	(7)
Bantargadung	10	5	-	-	3	18
Caringin	10	13	-	-	3	26
Nagrak	37	3	-	2	8	50
Ciambar	6	6	-	-	5	16
Parungkuda	41	4	6	5	15	71
Cibitung	3	2	-	1	1	7
Cicantayan	48	11	1	2	7	69
Cidadap	5	6	-	-	-	11
Ciemas	25	12	-	-	6	43
Cikakak	15	6	-	2	3	26
Cikembar	42	14	5	3	15	79
Cikidang	17	8	-	1	2	28
Kalibunder	5	7	1	-	3	16
Cireunghas	15	1	-	-	2	18
Curugkembar	4	3	-	-	2	9
Gegerbitung	13	8	-	-	4	25
Bojonggenteng	19	3	-	-	4	26
Gununggruh	27	6	3	1	6	43
Jampang Tengah	33	10	1	1	4	49
Kadudampit	21	10	-	-	7	38
Kabandungan	21	8	-	1	2	32
Kalapanunggal	22	11	-	-	5	38
Kebonpedes	13	7	1	-	3	24
Lengkong	12	8	-	-	4	24
Nyalindung	20	8	1	1	3	33

Lanjutan Tabel/Continued Table 9.2

Kecamatan <i>Subdistrict</i>	Jenis Koperasi <i>Kind of Cooperative</i>					Jumlah <i>Total</i>
	Konsumen <i>Consumer</i>	Produsen <i>Produser</i>	Pemasaran <i>Marketing</i>	Jasa <i>Service</i>	Simpan Pinjam <i>Savings and Loan</i>	
(1)	(2)	(3)	(4)	(5)	(6)	(7)
Pabuaran	6	5	-	-	-	11
Parakansalak	20	5	1	-	7	33
Pelabuhanratu	64	19	1	7	14	105
Purabaya	17	4	-	1	-	22
Simpenan	22	12	-	-	-	34
Sukalarang	23	8	-	1	1	33
Sukaraja	77	26	2	3	13	121
Surade	42	21	-	3	9	75
Tegalbuleud	21	11	-	-	4	36
Waluran	8	4	-	-	4	16
Warungkiara	26	3	1	1	3	34
Ciracap	24	17	-	3	6	50
Jampang Kulon	20	5	2	-	6	33
Cimanggu	3	4	-	-	1	8
Cibadak	103	9	6	5	17	140
Cicurug	94	12	4	4	25	139
Cidahu	24	5	1	4	6	40
Cidolog	8	7	1	-	6	22
Cisaat	125	31	2	10	40	208
Sagaranten	26	6	1	-	4	37
Cisolok	30	22	1	1	-	54
Sukabumi	53	7	1	7	14	82
Koperasi Cabang	14	4	-	5	41	64
Koperasi Pusat	4	1	-	-	2	7
Sukabumi	1 338	427	43	75	340	2 223

Catatan/Note:

Sumber/Source: Dinas Koperasi dan UKM Kabupaten Sukabumi

Tabel 9.3
Table**Jumlah Koperasi Menurut Jenis Kelompok Koperasi dan Kecamatan di Kabupaten Sukabumi, 2022**
Number of Cooperative by Kind of Cooperative Group and Subdistrict in Sukabumi Regency, 2022

Kecamatan Subdistrict	Jenis Kelompok Koperasi Kind of Cooperative Group					
	KUD	KPRI	Kopkar	Koppontren	KSPPS/ Syariah	Lainnya ¹
(1)	(2)	(3)	(4)	(5)	(6)	(7)
Bantargadung	-	1	3	2	-	12
Caringin	1	1	-	7	-	19
Nagrak	2	1	3	1	9	34
Ciambar	-	-	1	-	4	11
Parungkuda	-	3	14	1	10	40
Cibitung	-	1	-	-	-	5
Cicantayan	-	-	-	3	-	8
Cidadap	1	5	1	8	6	48
Ciemas	1	1	3	2	4	28
Cikakak	-	-	5	3	1	17
Cikembar	2	6	9	6	10	44
Cikidang	1	1	1	3	1	20
Kalibunder	1	1	-	-	2	12
Cireunghas	-	-	2	5	1	10
Curugkembar	-	1	-	1	1	6
Gegerbitung	3	-	-	3	2	16
Bojonggenteng	1	1	1	7	4	10
Gununggruh	-	1	6	4	3	27
Jampang Tengah	-	-	4	2	3	38
Kadudampit	1	2	3	2	6	23
Kabandungan	1	1	2	1	1	25
Kalapanunggal	-	1	6	2	3	27
Kebonpedes	-	-	-	1	1	22
Lengkong	1	1	6	-	3	13
Nyalindung	2	1	5	3	2	20

Lanjutan Tabel/Continued Table 9.3

Kecamatan Subdistrict	Jenis Kelompok Koperasi Kind of Cooperative Group					
	KUD	KPRI	Kopkar	Koppontren	KSPPS/ Syariah	Lainnya ¹
(1)	(2)	(3)	(4)	(5)	(6)	(7)
Pabuaran	1	1	-	1	-	8
Parakansalak	1	1	4	3	6	18
Pelabuhanratu	1	10	10	5	6	73
Purabaya	1	1	1	1	-	15
Simpanan	1	1	4	1	-	34
Sukalarang	1	1	5	1	1	22
Sukaraja	2	3	4	8	8	97
Surade	3	2	1	4	6	64
Tegalbuleud	-	-	2	-	3	30
Waluran	-	1	-	-	4	9
Warungkiara	1	3	5	1	1	23
Ciracap	-	-	1	1	4	45
Jampang Kulon	1	2	-	3	2	24
Cimanggu	-	-	-	2	1	8
Cibadak	-	11	10	11	9	100
Cicurug	1	2	20	12	21	81
Cidahu	1	2	9	-	6	28
Cidolog	1	1	1	-	5	14
Cisaat	1	8	10	19	30	137
Sagaranten	-	3	-	3	2	41
Cisolok	1	1	3	3	-	43
Sukabumi	2	8	11	4	10	45
Koperasi Cabang	-	-	-	-	9	55
Koperasi Pusat	1	-	-	-	1	5
Sukabumi	39	92	176	150	212	1 554

Catatan/Note: ¹Termasuk koperasi nelayan, pertanian, peternakan, perikanan, angkutan, TNI/Polri, pertambangan dan kopwan
 Sumber/Source: Dinas Koperasi dan UKM Kabupaten Sukabumi

Tabel 9.4
Table

**Posisi Simpanan Masyarakat Rupiah dan Valuta Asing
Pada Bank Umum dan Bank BPR Menurut Jenisnya di
Kabupaten Sukabumi, 2020–2022**
*Outstanding of Private Deposits in Rupiah and Foreign
Currency of Commercial Bank and Rural Bank By Type in
Sukabumi Regency, 2020–2022*

Jenis Simpanan <i>Kinds of Deposits</i>	2020	2021	2022
(1)	(2)	(3)	(4)
Giro			
Nominal	446 845	487 299	611 540
Rekening (satuan)	5 227	5 379	4 430
Simpanan Berjangka			
Nominal	861 177	889 299	1 114 325
Rekening (satuan)	7 632	7 896	8 464
Tabungan			
Nominal	3 867 253	4 309 585	4 566 414
Jumlah Bilyet (satuan)	1 871 127	2 118 037	1 765 244
Jumlah Nominal/ <i>Nominal Total</i>	5 175 275	5 686 183	6 292 279

Catatan/Note:

Sumber/Source: Bank Indonesia Perwakilan Jawa Barat

Tabel 9.5
Table

Posisi Kredit Mikro, Kecil dan Menengah yang Diberikan Bank Umum Menurut Sektor Ekonomi di Kabupaten Sukabumi (juta rupiah), 2020–2022
Outstanding of Commercial Bank Credits to Micro, Small and Medium Scale Enterprise By Economic Sector in Sukabumi Regency (Rp Million), 2020-2022

Sektor Ekonomi Economic Sector	2020	2021	2022
(1)	(2)	(3)	(4)
Pertanian Kehutanan & Perikanan	410 849	512 597	493 592
Pertambangan dan Penggalian	30 549	36 662	40 519
Industri Pengolahan	511 070	591 043	626 737
Pengadaan Listrik Dan Gas	13 157	12 222	7 924
Pengadaan Air, Pengelolaan Sampah, Limbah Dan Daur Ulang	2 783	2 451	2 359
Konstruksi	191 007	184 632	141 843
Perdagangan Besar Dan Eceran, Reparasi Mobil Dan Motor	2 775 235	3 590 666	4 036 544
Transportasi Dan Pergudangan	61 744	38 261	47 423
Penyediaan Akomodasi Dan Makan Minum	108 867	172 025	193 745
Informasi Dan Komunikasi	5 395	4 647	6 367
Jasa Keuangan Dan Asuransi	4 315	5 433	10 879
Real Estate	20 169	10 721	12 144
Jasa Perusahaan	36 013	37 092	59 052
Administrasi Pemerintahan, Pertahanan Dan Jaminan Sosial Wajib	-	41	282
Jasa Pendidikan	30 785	35 332	41 613
Jasa Kesehatan Dan Kegiatan Lainnya	43 780	57 668	63 554
Jasa Lainnya	207 353	286 005	302 161
Jumlah/ Total	4 453 070	5 577 499	6 086 738

Catatan/Note:

Sumber/Source: Bank Indonesia Perwakilan Jawa Barat

Tabel
Table 9.6

Posisi Pinjaman yang diberikan Rupiah dan Valuta Asing Bank Umum dan BPR Menurut Sektor Ekonomi di Kabupaten Sukabumi (juta rupiah), 2020–2022
Outstanding of Loans in Rupiah and Foreign Currency of Commercial Bank and Rural Banks By Economic Sector in Sukabumi Regency (Rp Million), 2020-2022

Sektor Ekonomi <i>Economic Sector</i>	2020	2021	2022
(1)	(2)	(3)	(4)
Pertanian Kehutanan & Perikanan	584 347	684 181	986 635
Pertambangan dan Penggalian	243 354	245 579	346 574
Industri Pengolahan	6 280 111	3 114 812	2 635 268
Pengadaan Listrik Dan Gas	42 820	12 445	8 303
Pengadaan Air, Pengelolaan Sampah, Limbah Dan Daur Ulang	2 855	2 731	2 484
Konstruksi	357 705	538 450	505 698
Perdagangan Besar Dan Eceran, Reparasi Mobil Dan Motor	3 566 828	3 991 963	4 549 295
Transportasi Dan Pergudangan	69 839	72 759	70 745
Penyediaan Akomodasi Dan Makan Minum	142 716	193 731	197 566
Informasi Dan Komunikasi	5 720	4 647	7 224
Jasa Keuangan Dan Asuransi	16 140	12 077	15 854
Real Estate	74 368	50 524	157 867
Jasa Perusahaan	42 209	42 887	84 999
Administrasi Pemerintahan, Pertahanan Dan Jaminan Sosial Wajib	1 307	1 114	1 403
Jasa Pendidikan	34 084	35 887	44 507
Jasa Kesehatan Dan Kegiatan Lainnya	136 039	214 013	195 396
Jasa Lainnya	286 868	315 661	324 137
Jumlah/ Total	11 887 310	9 533 460	10 133 957

Catatan/Note:

Sumber/Source: Bank Indonesia Perwakilan Jawa Barat

Tabel 9.7
Table

Posisi Pinjaman Rupiah dan Valuta Asing Yang Diberikan Bank Umum dan Bank BPR Menurut Jenis Penggunaan di Kabupaten Sukabumi (juta rupiah), 2020–2022
Outstanding of Loans in Rupiah and Foreign Currency of Commercial Bank and Rural Banks By Type of Use in Sukabumi Regency (Rp Million), 2020–2022

Jenis Penggunaan Type of Use	2020	2021	2022
(1)	(2)	(3)	(4)
Pinjaman Rupiah	14 274 308	15 494 243	17 341 514
Modal Kerja	5 634 566	6 645 051	7 294 939
Investasi	1 806 400	1 957 075	2 208 501
Konsumsi	6 833 341	6 892 117	7 838 074
Pinjaman Valuta Asing	4 446 344	931 334	630 517
Modal Kerja	340 127	491 040	551 057
Investasi	4 106 217	440 294	79 459
Konsumsi	-	-	-
Jumlah Keseluruhan	18 720 651	16 425 577	17 972 031
Modal Kerja	5 974 692	7 136 091	7 845 996
Investasi	5 912 618	2 397 369	2 287 961
Konsumsi	6 833 341	6 892 117	7 838 074

Catatan/Note:

Sumber/Source: Bank Indonesia Perwakilan Jawa Barat

Tabel 9.8
Table

Posisi Kredit Kepada Usaha Mikro, Kecil, dan Menengah Yang Diberikan Bank Umum Menurut Jenis Penggunaan di Kabupaten Sukabumi (juta rupiah), 2020–2022
Outstanding of Commercial Bank Credits to Micro, Small and Medium Scale Enterprise By Type of Use in Sukabumi Regency (Rp Million), 2020-2022

Jenis Penggunaan <i>Type of Use</i>	2020	2021	2022
(1)	(2)	(3)	(4)
Modal Kerja	3 699 995	4 799 982	5 298 526
Investasi	753 075	777 517	788 212
Tidak Teridentifikasi	-	-	-
Jumlah/ Total	4 453 070	5 577 499	6 086 738

Catatan/Note:

Sumber/Source: Bank Indonesia Perwakilan Jawa Barat

Tabel
Table 9.9

**Posisi Kredit Usaha Mikro, Kecil, dan Menengah
Yang Diberikan Bank Umum Menurut Skala Usaha di
Kabupaten Sukabumi (juta rupiah), 2020–2022**
*Outstanding of Commercial Bank Credits to Micro, Small
and Medium Scale Enterprise By Type of Business in
Sukabumi Regency (Rp Million), 2020-2022*

Kriteria Usaha <i>Business Criteria</i>	2020	2021	2022
(1)	(2)	(3)	(4)
Mikro (sd. Rp. 50 juta)	1 570 031	3 074 377	3 919 322
Kecil (>Rp 50 juta - 500 juta)	1 564 955	1 817 100	1 593 812
Menengah (> Rp 500 juta - Rp. 5 Miliar)	1 318 084	686 022	573 603
Jumlah/ Total	4 453 070	5 577 499	6 086 738

Catatan/Note:

Sumber/Source: Bank Indonesia Perwakilan Jawa Barat

BAB
Chapter
10

**PENGELUARAN
PENDUDUK**

POPULATION EXPENDICTURE

* Rata-rata pengeluaran per kapita
di Kabupaten Sukabumi

629.476 Rupiah

Komoditas Makanan



404.936 Rupiah

Komoditas Bukan Makanan



PENJELASAN TEKNIS

1. Kegiatan pengumpulan data sosial dan ekonomi yang dilaksanakan secara rutin oleh BPS melalui Survei Sosial Ekonomi Nasional (Susenas)
2. Sejak tahun 2011 sampai dengan 2014, pengumpulan data susenas konsumsi pengeluaran rumah tangga dilaksanakan secara triwulanan. Mulai tahun 2015 pengumpulan data susenas dilaksanakan dua kali dalam setahun, yaitu pada maret dan September.
3. Data hasil pencacahan susenas Maret dapat disajikan untuk tingkat nasional, provinsi, dan kabupaten/kota, sedangkan September nasional dan provinsi.
4. Data konsumsi/ pengeluaran yang dikumpulkan pada susenas Maret dibagi menjadi dua kelompok, yaitu makanan dan bukan makanan. Jumlah komoditi makanan sebanyak 112 komoditi pengumpulan data kelompok makanan meliputi banya nya komoditi yang dikonsumsi beserta nilai pengeluarannya.
5. Pengumpulan data pada sebagian besar kelompok bukan makanan hanya mencakup nilai pengeluaran barang yang dikonsumsi, kecuali beberapa jenis barang tertentu yang dikumpulkan kuantitasnya, seperti listrik, air, gas, dan bahan bakar minyak (BBM)

TECHNICAL NOTES

1. *Socioeconomic data collection activities are carried out regularly by the BPS-Statistics Indonesia through the National Socioeconomic Survey (susenas).*
2. *Since 2011 to 2014, Susenas data collection of household consumption/ expenses was conducted quarterly. Start ng in 2015, collecting of data Susenas carry out twice a year, in March and September.*
3. *The result from susenas data collection in March can be presented on national, provincial, and regency/ municipal level estimates, while in September can be disseminated only for the national and provincial levels.*
4. *The consumption/ expenditure data collected in March Susenas are divided into two groups, namely food and non-food. The number of food commodity are 112 commodities. The food group data collection includes quantity and value of commodities consumed.*
5. *Data collection on mostly non food groups cover only the value of expenditures consumed except for certain commodities can also collected its quantity, such as the use of electricity, water, gas, and fuel oil (BBM)*
6. *The Survey time reference period is previous week before enumeration date for food consumption and last month or last year for non food consumption.*

6. Referensi waktu survei yang digunakan adalah selama seminggu terakhir untuk konsumsi makanan dan sebulan atau setahun terakhir untuk konsumsi bukan makanan.
7. Data ketersediaan konsumsi pangan per kapita bersumber dari perhitungan Neraca Bahan Makanan (NBM) Indonesia, hasil kerja sama antara Badan Pusat Statistik dan Kementerian Pertanian.
7. *Data on the availability of per capita food consumption are from the Indonesia Food Balance Sheet Computed by the BPS-Statistics Indonesia in collaboration with the Ministry of agriculture.*

<https://sukabumikab.bps.go.id>

ULASAN

Rata-rata total pengeluaran per kapita sebulan di Kabupaten Sukabumi tahun 2022 sebesar 1.034.412 rupiah. Dari angka tersebut, 60,85 persennya merupakan rata-rata pengeluaran per kapita komoditas makanan.

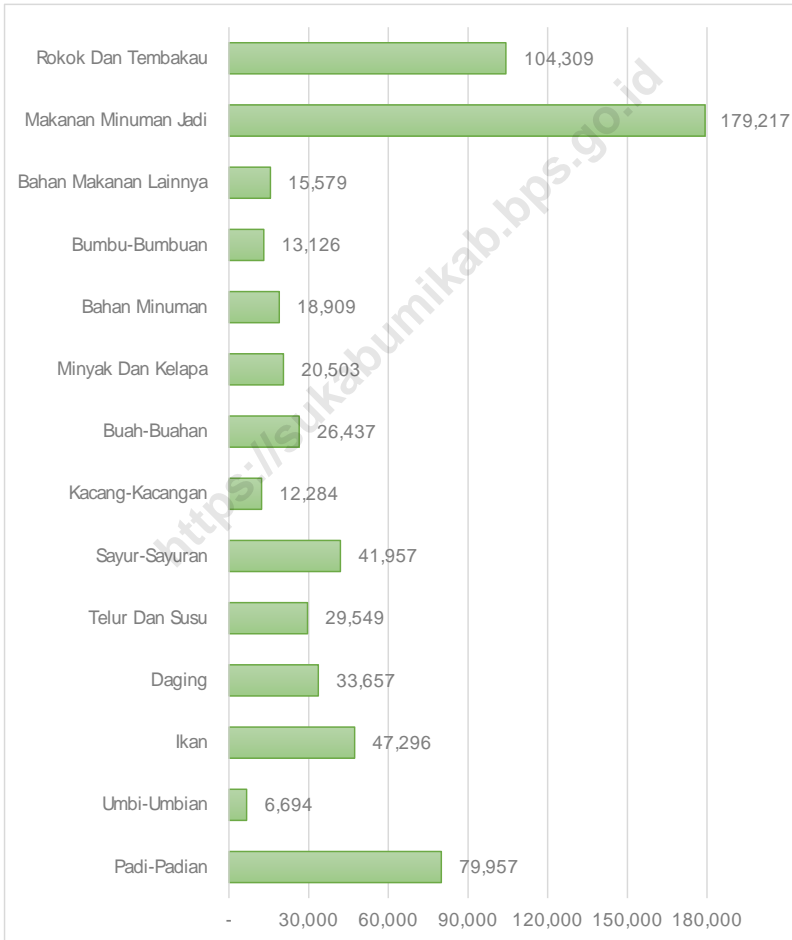
DESCRIPTION

The monthly average expenditure per capita in Sukabumi Regency in 2022 was 1,034,412 rupiah. Of this figure, 60.85 percent is the monthly average expenditure per capita of food commodities.

<https://sukabumikab.bps.go.id>

Gambar 10.1
Figures

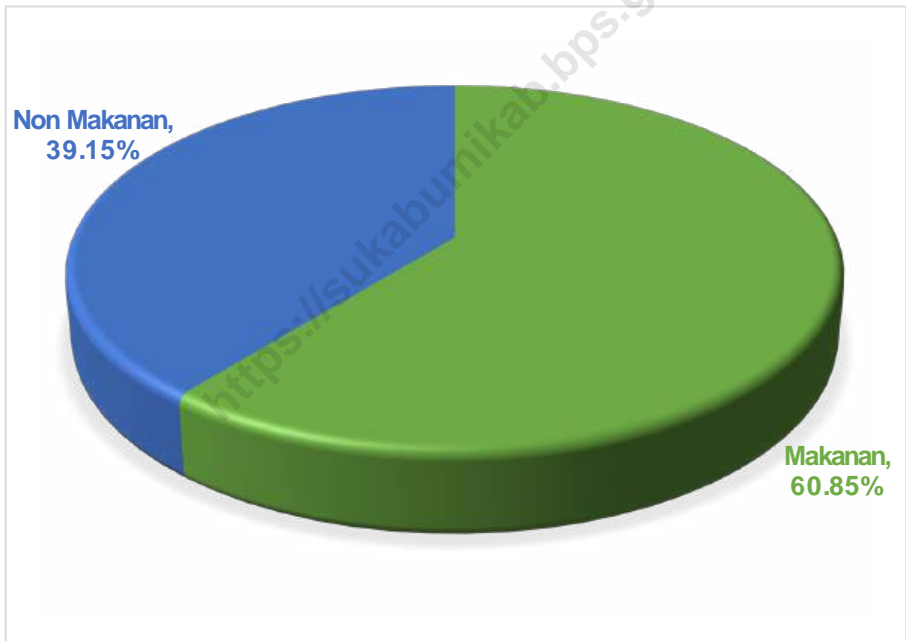
Rata-rata Pengeluaran per Kapita Sebulan Menurut Kelompok Komoditas Makanan di Kabupaten Sukabumi (rupiah), 2022
Monthly Average Expenditure per Capita by Food Commodity Group in Sukabumi Regency (rupiahs), 2022



Sumber/Source : BPS, Survei Sosial Ekonomi Nasional (Susenas) Maret/BPS-Statistics Indonesia, National Socioeconomic Survey March

Gambar 10.2
Figures

Persentase Rata-Rata Pengeluaran Perkapita Sebulan Menurut Jenis Pengeluaran di Kabupaten Sukabumi, 2022
Percentage of Monthly Expenditure per Capita by Commodity Group in Sukabumi Regency, 2022



Sumber/Source : BPS, Survei Sosial Ekonomi Nasional (Susenas) Maret/BPS-Statistics Indonesia, National Socioeconomic Survey March

Tabel
Table 10.1**Rata-rata Pengeluaran per Kapita Sebulan Menurut
Kelompok Komoditas di Kabupaten Sukabumi (rupiah),
2021 dan 2022**
*Monthly Average Expenditure per Capita by Commodity
Group in Sukabumi Regency (rupiahs), 2021 and 2022*

Kelompok Komoditas/Commodity Group	2021	2022
(1)	(2)	(3)
Makanan/Food		
Padi-padian/Cereals	81 049	79 957
Umbi-umbian/Tubers	5 925	6 694
Ikan/udang/cumi/kerang/Fish/shrimp/common squid/shells	45 183	47 296
Daging/Meat	28 686	33 657
Telur dan susu/Eggs and milk	25 035	29 549
Sayur-sayuran/Vegetables	43 877	41 957
Kacang-kacangan/Legumes	11 068	12 284
Buah-buahan/Fruits	23 693	26 437
Minyak dan kelapa/Oil and coconut	13 734	20 503
Bahan minuman/Beverage stuffs	18 814	18 909
Bumbu-bumbuan/Spices	11 582	13 126
Konsumsi lainnya/Miscellaneous food items	12 758	15 579
Makanan dan minuman jadi/Prepared food and beverages	157 003	179 217
Rokok/Cigarettes	108 732	104 309
Jumlah makanan/Total food	587 138	629 476
Bukan makanan/Non-food		
Perumahan dan fasilitas rumah tangga/Housing and household facilities	228 304	226 591
Aneka barang dan jasa/Goods and services	100 771	94 837
Pakaian alas kaki dan tutup kepala/Clothing footwear and headgear	28 372	28 041
Barang tahan lama/Durable goods	39 780	23 068
Pajak pungutan dan asuransi/Taxes and insurance	24 987	26 172
Keperluan pesta dan upacara/kenduri/Parties and ceremonies	9 431	6 227
Jumlah bukan makanan/Total non-food	431 644	404 936
Jumlah/Total	1 018 783	1 034 412

Catatan/Note:

Sumber/Source: BPS, Survei Sosial Ekonomi Nasional (Susenas) Maret 2021 dan Maret 2022/BPS-Statistics Indonesia, National Socioeconomic Survey

Tabel
Table 10.2

Persentase Pengeluaran per Kapita Sebulan Menurut Kelompok Komoditas di Kabupaten Sukabumi, 2021 dan 2022
Percentage of Monthly Expenditure per Capita by Commodity Group in Sukabumi Regency, 2021 and 2022

Kelompok Komoditas/ <i>Commodity Group</i>	2021	2022
(1)	(2)	(3)
Makanan/Food		
Padi-padian/ <i>Cereals</i>	7.96	7.73
Umbi-umbian/ <i>Tubers</i>	0.58	0.65
Ikan/udang/cumi/kerang/ <i>Fish/shrimp/common squid/shells</i>	4.44	4.57
Daging/ <i>Meat</i>	2.82	3.25
Telur dan susu/ <i>Eggs and milk</i>	2.46	2.86
Sayur-sayuran/ <i>Vegetables</i>	4.31	4.06
Kacang-kacangan/ <i>Legumes</i>	1.09	1.19
Buah-buahan/ <i>Fruits</i>	2.33	2.56
Minyak dan kelapa/ <i>Oil and coconut</i>	1.35	1.98
Bahan minuman/ <i>Beverage stuffs</i>	1.85	1.83
Bumbu-bumbuan/ <i>Spices</i>	1.14	1.27
Konsumsi lainnya/ <i>Miscellaneous food items</i>	1.25	1.51
Makanan dan minuman jadi/ <i>Prepared food and beverages</i>	15.41	17.33
Rokok/ <i>Cigarettes</i>	10.67	10.08
Jumlah makanan/<i>Total food</i>	57.63	60.85
Bukan makanan/<i>Non-food</i>		
Perumahan dan fasilitas rumah tangga/ <i>Housing and household facilities</i>	22.41	21.91
Aneka barang dan jasa/ <i>Goods and services</i>	9.89	9.17
Pakaian alas kaki dan tutup kepala/ <i>Clothing footwear and headgear</i>	2.78	2.71
Barang tahan lama/ <i>Durable goods</i>	3.90	2.23
Pajak, pungutan, dan asuransi/ <i>Taxes and insurance</i>	2.45	2.53
Keperluan pesta dan upacara/kenduri/ <i>Parties and ceremonies</i>	0.93	0.60
Jumlah bukan makanan/<i>Total non-food</i>	42.37	39.15
Jumlah/<i>Total</i>	100.00	100.00

Catatan/*Note*:

Sumber/*Source*: BPS, Survei Sosial Ekonomi Nasional (Susenas) Maret 2021 dan Maret 2022/*BPS-Statistics Indonesia, National Socioeconomic Survey*

Tabel
Table 10.3

Persentase Penduduk Menurut Golongan Pengeluaran Per Kapita Sebulan di Kabupaten Sukabumi, 2022
Percentage of Population by Class of Monthly Expenditure per Capita in Sukabumi Regency, 2022

Golongan Pengeluaran Per Kapita Sebulan (rupiah) Class of Monthly Expenditure per Capita (rupiahs)	Persentase Penduduk Percentage of Population
(1)	(2)
< 150 000	-
150 000–199 999	-
200 000–299 999	0.42
300 000–499 999	11.45
500 000–749 999	30.82
750 000–999 999	19.02
1 000 000–1 499 999	22.55
> 1 500 000	15.74
Jumlah/Total	100.00

Catatan/Note:

Sumber/Source: BPS, Survei Sosial Ekonomi Nasional (Susenas) Maret/BPS-Statistics Indonesia, National Socioeconomic Survey March

BAB

Chapter

11

PERDAGANGAN

TRADE

* Jumlah Minimarket
di Kabupaten Sukabumi

403
unit/2021

408
unit/2022



PENJELASAN TEKNIS

1. Perdagangan adalah kegiatan tukar menukar barang atau jasa atau keduanya yang berdasarkan kesepakatan bersama.
2. Pasar adalah tempat bertemunya penjual dan pembeli
3. Kios adalah bangunan permanen di area Pasar yang beratap dan dipisahkan Satu dengan yang lainnya dengan pemisah yang dipergunakan untuk usaha berjualan.

TECHNICAL NOTES

1. *Trade is the activity of exchanging goods or services or both based on mutual agreement.*
2. *The market is a meeting place for sellers and buyers.*
3. *The stall is a permanent building in a market area that has a roof and is separated from one another by a separator which is used for businesses selling.*

ULASAN

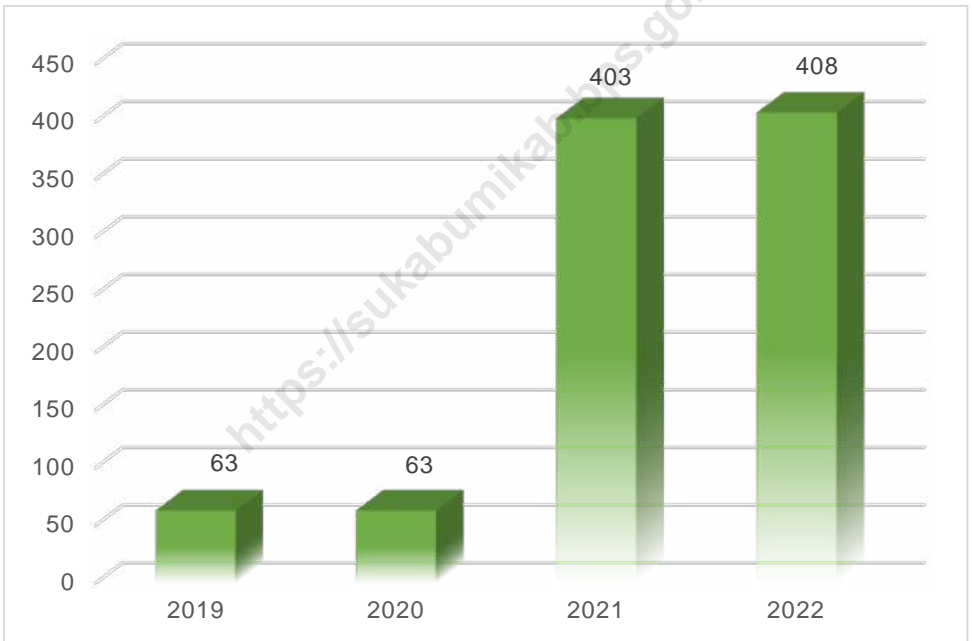
Data yang berasal dari Dinas perdagangan dan perindustrian kabupaten sukabumi menyebutkan bahwa terdapat 5.189 kios dan 408 minimarket.

DESCRIPTION

Data from the Department of Commerce, Cooperatives and Small and Medium Enterprises in Sukabumi District stated that there were 5,189 stalls and 408 minimarkets.

<https://sukabumikab.bps.go.id>

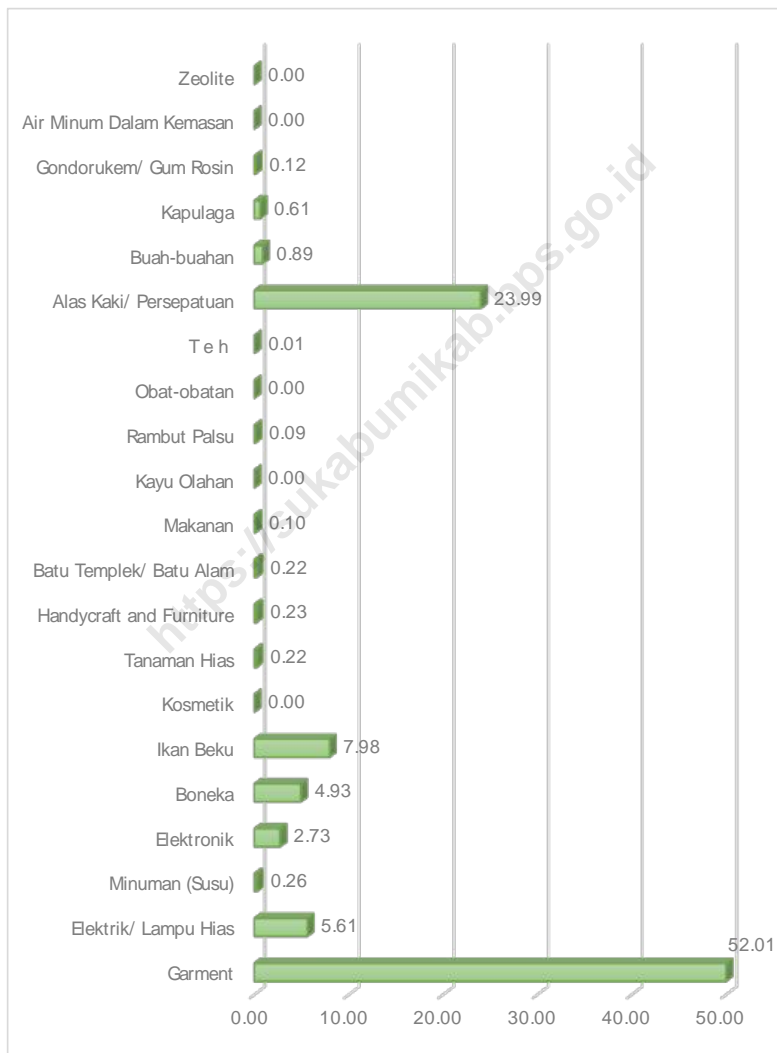
Gambar 11.1 Jumlah Minimarket di Kabupaten Sukabumi, 2019- 2022
Figures *Number of Minimarkets in Sukabumi Regency, 2019-2022*



Sumber/Source : Dinas Perdagangan dan Perindustrian Kabupaten Sukabumi

Gambar 11.2
Figures

Persentase Komoditi Ekspor Non Migas Di Kabupaten Sukabumi, 2022
Percentage of Non Migas Export Comodities in Sukabumi Regency, 2022



Sumber/Source : Dinas Perdagangan dan Perindustrian Kabupaten Sukabumi

Tabel
Table 11.1

**Jumlah Sarana Perdagangan Menurut Jenisnya di
Kabupaten Sukabumi, 2019–2022**
**Number of Trading Facilities by Type of Facility in Sukabumi
Regency, 2019–2022**

Jenis Sarana Perdagangan Type of Trading Facilities	2019	2020	2021	2022
(1)	(2)	(3)	(4)	(5)
Pasar/ Market	12	12	12	12
Toko/ Store	-	-	-	470
Kios/ Stall	4 574	4 574	4 574	5 189
Minimarket/ Minimarket	63	63	403	408
Mall/ Plaza	3	3	3	3
Warung dan lainnya/ Stalls and Others
Jumlah/Total	4 652	4 652	4 980	6 082

Catatan/Note: ... Data tidak tersedia

Sumber/Source: Dinas Perdagangan dan Perindustrian Kabupaten Sukabumi

Tabel
Table 11.2

Inventaris Pasar Di Kabupaten Sukabumi, 2022
List of Market in Sukabumi Regency, 2022

Rinian Detail	Luas Wide	Jumlah Pedagang Number of Traders	Keterangan Information
(1)	(2)	(3)	(4)
Pasar Type "A"			
Cicurug	1.6 Ha	756	Harian
Palabuhanratu	13 839 Ha	624	Harian
Cibadak	1.2 Ha	750	Harian
Cisaat	1.6 Ha	674	Harian
Parungkuda	2.1 Ha	452	Harian
Pasar Type "B"			
Surade	2.52 Ha	181	Harian
Sukaraja	6.72 Ha	320	Harian
Jampang Kulon	8.20 Ha	101	Mingguan
Kebonpedes	1 922 M ²	43	Harian
Sagaranten	2 800 M ²	161	Harian
Cikembar
Warungkiara	1 250 M ²	174	Harian
Jampang Tengah	3 000 M ²	61	Harian
Pasar Hewan			
Surade
Curugkembar
Pasar Wisata			
Gunungguruh
Sukaraja
Warungkiara
Cikembar

Catatan/Note: ... Data tidak tersedia

Sumber/Source: Dinas Perdagangan dan Perindustrian Kabupaten Sukabumi

Tabel
Table 11.3

Jumlah Komoditi Ekspor Non Migas Di Kabupaten Sukabumi, 2022
Number of Non Migas Export Comodities in Sukabumi Regency, 2022

Komoditi Commodity	Nilai Value (US \$)	Persentase Percentage (%)	Negara Tujuan Country of destination
(1)	(2)	(3)	(4)
Garment	192 059 314.42	52.01	...
Elektrik/ Lampu Hias	20 718 896.72	5.61	...
Minuman (Susu)	943 498.12	0.26	...
Elektronik	10 083 730.46	2.73	...
Boneka	18 203 150.70	4.93	...
Ikan Beku	29 479 966.77	7.98	...
Kosmetik	-	-	...
Tanaman Hias	814 140.37	0.22	...
Handycraft and Furniture	861 358.21	0.23	...
Batu Templek/ Batu Alam	822 844.00	0.22	...
Makanan	366 150.00	0.10	...
Kayu Olahan	-	-	...
Rambut Palsu	347 074.60	0.09	...
Obat-obatan	-	-	...
Teh	23 162.00	0.01	...
Alas Kaki/ Persepatuan	88 590 532.79	23.99	...
Buah-buahan	3 280 361.24	0.89	...
Kapulaga	2 261 425.00	0.61	...
Gondorukem/ Gum Rosin	444 865.50	0.12	...
Air Minum Dalam Kemasan	8 336.00	0.00	...
Zeolite	-	-	...
Jumlah/ Total	369 308 806.90	100.00	

Catatan/Note: ... Data tidak tersedia

Sumber/Source: Dinas Perdagangan dan Perindustrian Kabupaten Sukabumi

BAB
Chapter
12

**SISTEM NERACA
REGIONAL**
REGIONAL BALANCE SYSTEM

Pertumbuhan Ekonomi

5,12%

Pertanian, Kehutanan dan Perikanan
Lapangan usaha penyumbang PDRB terbesar

17.238.62 miliar



*Sumber/Source : Badan Pusat Statistik/BPS-Statistics Indonesia

PENJELASAN TEKNIS**TECHNICAL NOTES**

1. Penghitungan statistik neraca nasional mengikuti buku petunjuk yang diterbitkan oleh Perserikatan Bangsa B a n g s a (PBB) dikenal sebagai Sistem Neraca Nasional (SNN). SNN adalah rekomendasi internasional tentang bagaimana menyusun ukuran aktivitas ekonomi yang sesuai dengan standar neraca baku yang didasarkan pada prinsip-prinsip e k o n o m i . Rekomendasi yang dimaksud dinyatakan dalam sekumpulan konsep, definisi, klasifikasi, dan aturan neraca yang disepakati secara internasional dalam mengukur indikator tertentu seperti Produk Domestik Bruto (PDB). Salah satu bentuk adaptasi pencatatan statistik nasional adalah melakukan perubahan tahun dasar PDB Indonesia dari tahun 2000 ke 2010. Perubahan tahun dasar PDB dilakukan seiring dengan mengadopsi rekomendasi PBB yang tertuang dalam Sistem Neraca Nasional 2008 (SNA 2008).
2. Produk Domestik Bruto pada tingkat nasional serta Produk Domestik Regional Bruto (PDRB) pada tingkat regional (provinsi) menggambarkan kemampuan suatu wilayah untuk menciptakan nilai tambah pada suatu waktu tertentu. Untuk menyusun PDB maupun PDRB digunakan

1. *The method used to estimate national accounts statistics is based on the standard guidelines formed by United Nation known as System of National Accounts (SNA). SNA is the internationally agreed standard set of recommendations on how to compile measures of economic activity in accordance with strict accounting conventions based on economic principles. The recommendations are expressed in term of a set of concepts, definitions, classifications and accounting rules that comprise the internationally agreed standard for measuring indicators such as Gross Domestic Product (GDP). One of the improvement in the national statistical system is to rebase GDP form base year 2000 to 2010 in order to capture current economic condition. It is in line with the United Nations (UN) recommendation on 2008 SNA.*
2. *The basic measure of the value added arising from economic activity is known as Gross Domestic Product at the national level and Gross Regional Domestic Product (GRDP) at the regional level (provinces/regencies/municipalities). To compile these statistics, two approaches have been used, i.e. "production approach" and "expenditure approach". The first approach is to measure value added produced by*

2 pendekatan, yaitu lapangan usaha dan pengeluaran.

Keduanya menyajikan komposisi data nilai tambah dirinci menurut sumber kegiatan ekonomi (lapangan usaha) dan menurut komponen penggunaannya. PDB maupun PDRB dari sisi lapangan usaha merupakan penjumlahan seluruh komponen nilai tambah bruto yang mampu diciptakan oleh seluruh kategori kegiatan ekonomi atas berbagai aktivitas produksinya. Sedangkan dari sisi pengeluaran menjelaskan tentang penggunaan dari nilai tambah tersebut.

3. PDRB menurut lapangan usaha mengalami perubahan klasifikasi dari 9 lapangan usaha menjadi 17 lapangan usaha. PDRB menurut lapangan usaha dirinci menurut total nilai tambah dari seluruh kategori yang mencakup lapangan usaha Pertanian, Kehutanan, dan Perikanan; Pertambangan dan Penggalian; Industri Pengolahan; Pengadaan Listrik dan Gas; Pengadaan Air, Pengelolaan Sampah, Limbah dan Daur Ulang; Konstruksi; Perdagangan Besar dan Eceran, Reparasi Mobil dan Sepeda Motor; Transportasi dan Pergudangan; Penyediaan Akomodasi dan Makan Minum; Informasi dan Komunikasi; Jasa Keuangan dan Asuransi; Real Estat; Jasa Perusahaan; Administrasi Pemerintahan, Pertahanan

various kinds of economic activities, while the second approach is to measure final uses of the country's output. In other words, GDP/GRDP is the sum of total value added produced by all economic industries (activities) and the way of using it.

3. *GRDP by industry classification changes from 9 sectors to 17 industries. GRDP by industry is classified by types of all categories such as Agriculture, Forestry and Fishing; Mining and Quarrying; Manufacturing; Electricity and Gas; Water supply, Sewerage, Waste Management and Remediation Activities; Construction; Wholesale and Retail Trade; Repair of Motor Vehicles and Motorcycles; Transportation and Storage; Accommodation and Food Service Activities; Information and Communication; Financial and Insurance Activities; Real Estate Activities; Business Activities; Public Administration; Defence and Compulsory Social Security; Education; Human Health and Social Work Activities; and Other Services Activities. GRDP and its aggregations are presented in two forms: at current market prices and at constant base year market prices. In presenting current market prices, all aggregates are valued at current market prices, while base year constant market prices are shown by valuing all aggregates at fixed base year prices.*

dan Jaminan Sosial Wajib; Jasa Pendidikan; Jasa Kesehatan dan Kegiatan Sosial; dan Jasa lainnya. Produk Domestik Regional Bruto maupun agregat turunannya disajikan dalam 2 (dua) versi penilaian, yaitu atas dasar “harga berlaku” dan atas dasar “harga konstan”. Disebut sebagai harga berlaku karena seluruh agregat dinilai dengan menggunakan harga pada tahun berjalan, sedangkan harga konstan penilaiannya didasarkan kepada harga satu tahun dasar tertentu, dalam publikasi ini digunakan harga tahun 2010.

Laju pertumbuhan Produk Domestik Regional Bruto diperoleh dari perhitungan PDRB atas dasar harga konstan. Diperoleh dengan cara mengurangi nilai PDRB pada tahun ke-n terhadap nilai pada tahun ke n-1 (tahun sebelumnya), dibagi dengan nilai pada tahun ke n-1, dikalikan dengan 100 persen. Laju pertumbuhan menunjukkan perkembangan agregat pendapatan dari satu waktu tertentu terhadap waktu sebelumnya.

Year of 2010 is used as the base year in this publication.

Growth rate of Gross Regional Domestic Product is derived from GRDP at constant market prices. It is obtained by subtracting the value of GRDP year n with the value of GRDP year n-1, divided by the value of GRDP year n-1 then multiplied by 100 percent. The growth rate of GRDP explains the income growth during the given period.

ULASAN

Produk Domestik Regional Bruto (PDRB) merupakan nilai tambah bruto atau balas jasa faktor produksi yang dihasilkan di wilayah domestik suatu daerah (region) yang timbul akibat berbagai aktivitas ekonomi dalam suatu periode tertentu. Penyusunan PDRB dapat dilakukan melalui 3 (tiga) pendekatan yaitu, pendekatan produksi, pengeluaran dan pendapatan yang disajikan atas dasar harga berlaku dan harga konstan. Pada publikasi ini yang disajikan adalah PDRB dari sisi produksi atau juga dikenal sebagai PDRB menurut Lapangan Usaha, yang diperoleh melalui penjumlahan nilai tambah seluruh lapangan usaha.

Kontribusi terbesar terhadap PDRB adalah Kategori Pertanian, Kehutanan dan Perikanan terhadap PDRB pada Tahun 2022 atas dasar harga berlaku mencapai 22,61 Persen dengan nilai 17.238.62 Milyar Rupiah. Sumber laju pertumbuhan PDRB dari sektor Pertanian, Kehutanan, dan Perikanan dari tahun 2018-2022 sangat berfluktuatif karena pengaruh cuaca dan iklim.

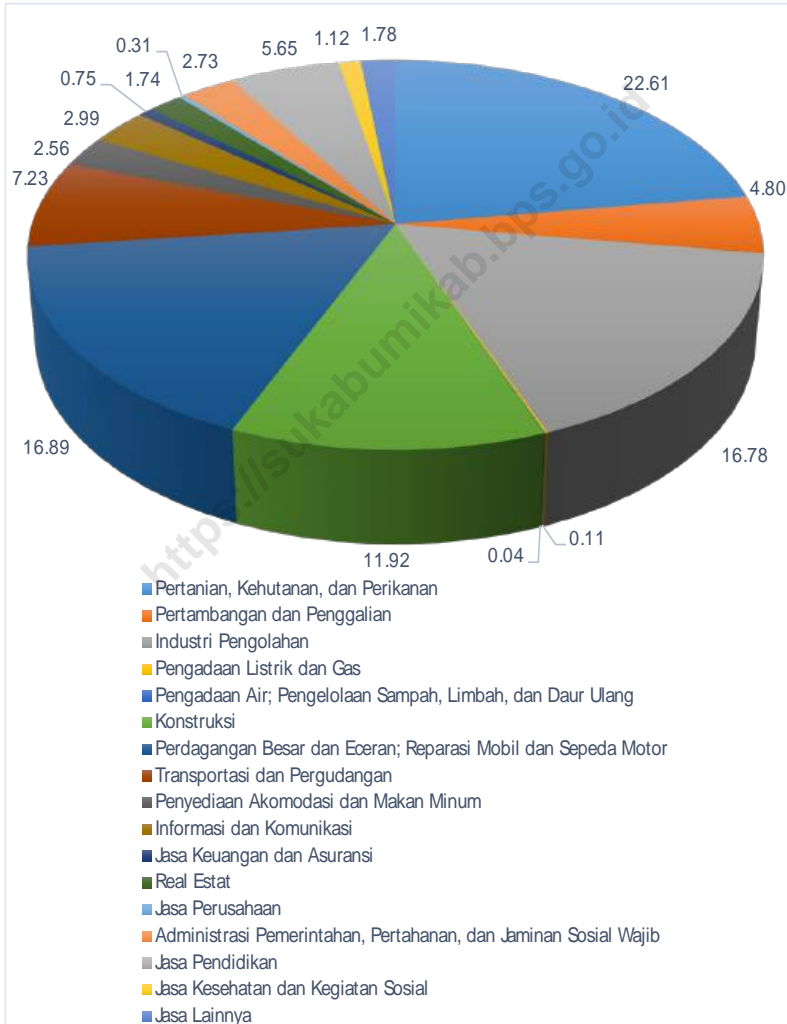
DESCRIPTION

Gross Domestic Product (GDP) is the value added or gross remuneration factor produksiyang produced in a domestic area (region) arising from economic activity in a given period. Preparation of GDP can be done in three (3) approaches, the production approach, expenditure and income is presented on the basis of current prices and constant prices. In this publication are presented in terms of GDP is the production or also known as GDP by Industrial Origin, obtained by the summation of all value-added activities.

Contribution of Agriculture, Forestry, and Fisheries category to GRDP in 2022 at current prices reached 22.61 percent with a value 17,238.62 Billion rupiah. Growth rate of GRDP from agriculture, forestry and fishery industry from 2018-2022 is very fluctuating due to climate and climate influences.

Gambar 12.1
Figures

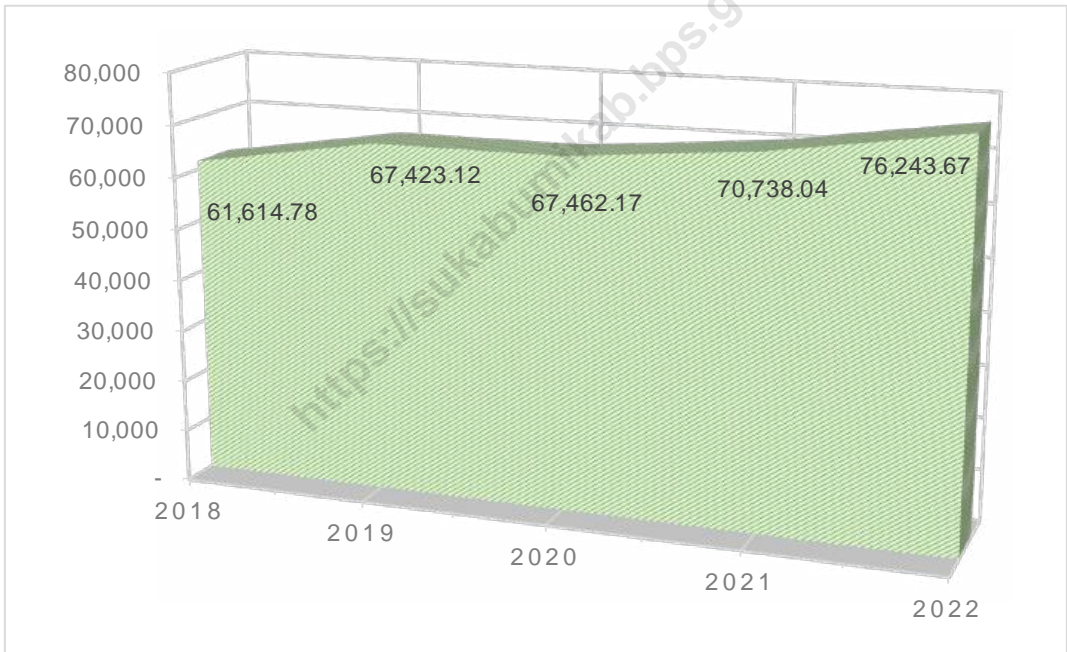
Distribusi Produk Domestik Regional Bruto Atas Dasar Harga Berlaku Menurut Lapangan Usaha di Kabupaten Sukabumi (miliar rupiah), 2022
Distribution of Gross Regional Domestic Product at Current Market Prices by Industry in Sukabumi Regency (billion rupiahs), 2022



Sumber/Source : BPS, berbagai sensus, survei, dan sumber lain/ BPS-Statistics Indonesia, various census, survey, and other sources

Gambar 12.2
Figures

Produk Domestik Regional Bruto Atas Dasar Harga Berlaku di Kabupaten Sukabumi (miliar rupiah), 2018–2022
Gross Regional Domestic Product at Current Market Prices in Sukabumi Regency, 2018-2022



Sumber/Source : BPS, berbagai sensus, survei, dan sumber lain/ BPS-Statistics Indonesia, various census, survey, and other sources

**Tabel
Table** 12.1

**Produk Domestik Regional Bruto Atas Dasar Harga
Berlaku Menurut Lapangan Usaha di Kabupaten
Sukabumi (Miliar rupiah), 2018–2022**
*Gross Regional Domestic Product at Current Market Prices
by Industry in Sukabumi Regency (Billions rupiahs), 2018–
2022*

Lapangan Usaha Industry		2018	2019	2020	2021 ^x	2022 ^{xx}
(1)	(2)	(3)	(4)	(5)	(6)	
A	Pertanian, Kehutanan, dan Perikanan/ <i>Agriculture, Forestry, and Fishing</i>	13 628.84	15 168.42	15 487.46	15 772.07	17 238.62
B	Pertambangan dan Penggalian/ <i>Mining and Quarrying</i>	3 520.63	3 540.14	3 317.44	3 622.03	3 656.55
C	Industri Pengolahan/ <i>Manufacturing</i>	9 865.38	10 829.22	10 962.43	11 787.51	12 790.56
D	Pengadaan Listrik dan Gas/ <i>Electricity and Gas</i>	68.89	73.36	70.70	78.11	82.23
E	Pengadaan Air; Pengelolaan Sampah, Limbah, dan Daur Ulang/ <i>Water Supply; Sewerage, Waste Management, and Remediation Activities</i>	19.13	22.25	27.36	30.08	33.01
F	Konstruksi/ <i>Construction</i>	7 465.39	8 230.93	7 919.57	8 641.37	9 085.88
G	Perdagangan Besar dan Eceran; Reparasi Mobil dan Sepeda Motor/ <i>Wholesale and Retail Trade; Repair of Motor Vehicles and Motorcycles</i>	11 280.96	12 101.62	11 410.40	11 944.92	12 878.27
H	Transportasi dan Pergudangan/ <i>Transportation and Storage</i>	4 614.03	4 884.01	4 944.03	4 964.82	5 515.28
I	Penyediaan Akomodasi dan Makan Minum/ <i>Accommodation and Food Service Activities</i>	1 446.67	1 649.36	1 663.31	1 701.18	1 950.92
J	Informasi dan Komunikasi/ <i>Information and Communication</i>	1 473.06	1 591.68	2 012.00	2 170.29	2 277.22

Lanjutan Tabel/Continued Table 12.1

Lapangan Usaha Industry		2018	2019	2020	2021 ^x	2022 ^{xx}
(1)		(2)	(3)	(4)	(5)	(6)
K	Jasa Keuangan dan Asuransi/ Financial and Insurance Activities	443.43	472.90	483.66	539.05	571.06
L	Real Estat/Real Estate Activities	946.59	1 076.52	1 099.24	1 214.04	1 329.01
M.N	Jasa Perusahaan/Business Activities	188.44	208.56	194.10	211.00	239.60
O	Administrasi Pemerintahan, Pertahanan, dan Jaminan Sosial Wajib/Public Administration and Defence; Compulsory Social Security	2 007.71	2 140.55	2 114.95	2 095.30	2 078.69
P	Jasa Pendidikan/Education	2 894.95	3 489.52	3 813.15	3 954.32	4 311.08
Q	Jasa Kesehatan dan Kegiatan Sosial/Human Health and Social Work Activities	649.70	737.22	734.89	796.26	850.70
R.S.T.U	Jasa Lainnya/Other Services Activities	1 100.98	1 206.87	1 207.48	1 215.69	1 354.99
Produk Domestik Bruto/ Gross Domestic Product		61 614.78	67 423.12	67 462.17	70 738.04	76 243.67

Catatan/Note: Perbedaan antara jumlah PDRB 34 Provinsi dan PDB Indonesia antara lain disebabkan oleh diskrepansi statistik; Data 2020: Angka sementara; Data 2021: Angka sangat sementara/ The difference between the total of GRDP of 34 Provinces and the GDP of Indonesia due to the statistical discrepancies; Data 2020: Preliminary figures; Data 2021: Very Preliminary figures

Sumber/Source: BPS, berbagai sensus, survei, dan sumber lain/ BPS-Statistics Indonesia, various census, survey, and other sources

Tabel
Table 12.2

Produk Domestik Regional Bruto Atas Dasar Harga Konstan 2010 Menurut Lapangan Usaha di Kabupaten Sukabumi (Miliar rupiah), 2018–2022
Gross Regional Domestic Product at 2010 Constant Market Prices by Industry in Sukabumi Regency (Billions rupiahs), 2018–2022

Lapangan Usaha Industry		2018	2019	2020	2021 ^x	2022 ^{xx}
(1)	(2)	(3)	(4)	(5)	(6)	
A	Pertanian, Kehutanan, dan Perikanan/ <i>Agriculture, Forestry, and Fishing</i>	8 359.41	8 704.39	8 861.25	9 051.57	9 540.18
B	Pertambangan dan Penggalian/ <i>Mining and Quarrying</i>	2 834.19	2 668.54	2 743.47	2 833.44	2 945.96
C	Industri Pengolahan/ <i>Manufacturing</i>	7 365.82	8 019.89	7 934.94	8 367.91	8 880.06
D	Pengadaan Listrik dan Gas/ <i>Electricity and Gas</i>	45.43	46.17	44.66	49.06	51.56
E	Pengadaan Air; Pengelolaan Sampah, Limbah, dan Daur Ulang/ <i>Water Supply; Sewerage, Waste Management, and Remediation Activities</i>	12.35	13.40	16.14	17.68	18.83
F	Konstruksi/ <i>Construction</i>	5 580.13	5 964.08	5 707.79	6 095.36	6 192.19
G	Perdagangan Besar dan Eceran; Reparasi Mobil dan Sepeda Motor/ <i>Wholesale and Retail Trade; Repair of Motor Vehicles and Motorcycles</i>	8 635.29	9 009.45	8 330.45	8 604.06	9 010.53
H	Transportasi dan Pergudangan/ <i>Transportation and Storage</i>	2 982.67	3 151.64	3 115.39	3 122.83	3 341.05
I	Penyediaan Akomodasi dan Makan Minum/ <i>Accommodation and Food Service Activities</i>	1 121.86	1 225.69	1 175.54	1 175.65	1 294.36
J	Informasi dan Komunikasi/ <i>Information and Communication</i>	1 480.37	1 615.37	2 035.05	2 204.95	2 356.98

Lanjutan Tabel/*Continued Table 12.2*

Lapangan Usaha <i>Industry</i>		2018	2019	2020	2021 ^x	2022 ^{xx}
(1)		(2)	(3)	(4)	(5)	(6)
K	Jasa Keuangan dan Asuransi/ <i>Financial and Insurance Activities</i>	313.64	330.61	336.85	359.01	358.80
L	Real Estat/ <i>Real Estate Activities</i>	866.67	976.14	989.05	1 087.28	1 177.33
M.N	Jasa Perusahaan/ <i>Business Activities</i>	145.19	157.09	141.11	152.54	167.05
O	Administrasi Pemerintahan, Pertahanan, dan Jaminan Sosial Wajib/ <i>Public Administration and Defence; Compulsory Social Security</i>	1 181.93	1 243.02	1 180.19	1 162.24	1 155.80
P	Jasa Pendidikan/ <i>Education</i>	1 991.10	2 186.55	2 297.82	2 316.42	2 465.60
Q	Jasa Kesehatan dan Kegiatan Sosial/ <i>Human Health and Social Work Activities</i>	427.50	469.19	460.17	493.65	522.63
R.S.T.U	Jasa Lainnya/ <i>Other Services Activities</i>	797.35	847.12	835.42	841.98	909.80
Produk Domestik Bruto/ Gross Domestic Product		44 140.89	46 628.34	46 205.28	47 935.63	50 388.72

Catatan/*Note*: Perbedaan antara jumlah PDRB 34 Provinsi dan PDB Indonesia antara lain disebabkan oleh diskrepansi statistik; Data 2020: Angka sementara; Data 2021: Angka sangat sementara/ *The difference between the total of GRDP of 34 Provinces and the GDP of Indonesia due to the statistical discrepancies; Data 2020: Preliminary figures; Data 2021: Very Preliminary figures*

Sumber/*Source*: BPS, berbagai sensus, survei, dan sumber lain/ *BPS-Statistics Indonesia, various census, survey, and other sources*

Tabel
Table 12.3

Distribusi Persentase Produk Domestik Regional Bruto Atas Dasar Harga Berlaku Menurut Lapangan Usaha di Kabupaten Sukabumi, 2018–2022
Percentage Distribution of Gross Regional Domestic Product at Current Market Prices by Industry in Sukabumi Regency, 2018–2022

Lapangan Usaha Industry		2018	2019	2020	2021 ^x	2022 ^{xx}
(1)	(2)	(3)	(4)	(5)	(6)	
A	Pertanian, Kehutanan, dan Perikanan/ <i>Agriculture, Forestry, and Fishing</i>	22.12	22.50	22.96	22.30	22.61
B	Pertambangan dan Penggalian/ <i>Mining and Quarrying</i>	5.71	5.25	4.92	5.12	4.80
C	Industri Pengolahan/ <i>Manufacturing</i>	16.01	16.06	16.25	16.66	16.78
D	Pengadaan Listrik dan Gas/ <i>Electricity and Gas</i>	0.11	0.11	0.10	0.11	0.11
E	Pengadaan Air; Pengelolaan Sampah, Limbah, dan Daur Ulang/ <i>Water Supply; Sewerage, Waste Management, and Remediation Activities</i>	0.03	0.03	0.04	0.04	0.04
F	Konstruksi/ <i>Construction</i>	12.12	12.21	11.74	12.22	11.92
G	Perdagangan Besar dan Eceran; Reparasi Mobil dan Sepeda Motor/ <i>Wholesale and Retail Trade; Repair of Motor Vehicles and Motorcycles</i>	18.31	17.95	16.91	16.89	16.89
H	Transportasi dan Pergudangan/ <i>Transportation and Storage</i>	7.49	7.24	7.33	7.02	7.23
I	Penyediaan Akomodasi dan Makan Minum/ <i>Accommodation and Food Service Activities</i>	2.35	2.45	2.47	2.40	2.56
J	Informasi dan Komunikasi/ <i>Information and Communication</i>	2.39	2.36	2.98	3.07	2.99

Lanjutan Tabel/Continued Table 12.3

Lapangan Usaha Industry		2018	2019	2020	2021 ^x	2022 ^{xx}
(1)		(2)	(3)	(4)	(5)	(6)
K	Jasa Keuangan dan Asuransi/ Financial and Insurance Activities	0.72	0.70	0.72	0.76	0.75
L	Real Estat/Real Estate Activities	1.54	1.60	1.63	1.72	1.74
M,N	Jasa Perusahaan/Business Activities	0.31	0.31	0.29	0.30	0.31
O	Administrasi Pemerintahan, Pertahanan, dan Jaminan Sosial Wajib/Public Administration and Defence; Compulsory Social Security	3.26	3.17	3.14	2.96	2.73
P	Jasa Pendidikan/Education	4.70	5.18	5.65	5.59	5.65
Q	Jasa Kesehatan dan Kegiatan Sosial/Human Health and Social Work Activities	1.05	1.09	1.09	1.13	1.12
R,S,T,U	Jasa Lainnya/Other Services Activities	1.79	1.79	1.79	1.72	1.78
Produk Domestik Bruto/ Gross Domestic Product		100.00	100.00	100.00	100.00	100.00

Catatan/Note: Perbedaan antara jumlah PDRB 34 Provinsi dan PDB Indonesia antara lain disebabkan oleh diskrepansi statistik; Data 2020: Angka sementara; Data 2021: Angka sangat sementara/ The difference between the total of GRDP of 34 Provinces and the GDP of Indonesia due to the statistical discrepancies; Data 2020: Preliminary figures; Data 2021: Very Preliminary figures

Sumber/Source: BPS, berbagai sensus, survei, dan sumber lain/ BPS-Statistics Indonesia, various census, survey, and other sources

Tabel
Table 12.4

Laju Pertumbuhan Produk Domestik Regional Bruto Atas Dasar Harga Konstan 2010 Menurut Lapangan Usaha di Kabupaten Sukabumi (persen), 2018–2022
Growth Rate of Gross Regional Domestic Product at 2010 Constant Market Prices by Industry in Sukabumi Regency (percent), 2018–2022

Lapangan Usaha Industry		2018	2019	2020	2021 ^x	2022 ^{xx}
(1)		(2)	(3)	(4)	(5)	(6)
A	Pertanian, Kehutanan, dan Perikanan/ <i>Agriculture, Forestry, and Fishing</i>	2.14	4.13	1.80	2.15	5.40
B	Pertambangan dan Penggalian/ <i>Mining and Quarrying</i>	-3.00	-5.84	2.81	3.28	3.97
C	Industri Pengolahan/ <i>Manufacturing</i>	11.59	8.88	-1.06	5.46	6.12
D	Pengadaan Listrik dan Gas/ <i>Electricity and Gas</i>	8.60	1.63	-3.28	9.86	5.09
E	Pengadaan Air; Pengelolaan Sampah, Limbah, dan Daur Ulang/ <i>Water Supply; Sewerage, Waste Management, and Remediation Activities</i>	9.67	8.54	20.44	9.53	6.48
F	Konstruksi/ <i>Construction</i>	8.43	6.88	-4.30	6.79	1.59
G	Perdagangan Besar dan Eceran; Reparasi Mobil dan Sepeda Motor/ <i>Wholesale and Retail Trade; Repair of Motor Vehicles and Motorcycles</i>	5.19	4.33	-7.54	3.28	4.72
H	Transportasi dan Pergudangan/ <i>Transportation and Storage</i>	5.24	5.66	-1.15	0.24	6.99
I	Penyediaan Akomodasi dan Makan Minum/ <i>Accommodation and Food Service Activities</i>	7.40	9.25	-4.09	0.01	10.10
J	Informasi dan Komunikasi/ <i>Information and Communication</i>	9.96	9.12	25.98	8.35	6.89

Lanjutan Tabel/*Continued Table 12.4*

Lapangan Usaha <i>Industry</i>		2018	2019	2020	2021 ^x	2022 ^{xx}
(1)		(2)	(3)	(4)	(5)	(6)
K	Jasa Keuangan dan Asuransi/ <i>Financial and Insurance Activities</i>	5.55	5.41	1.89	6.58	-0.06
L	Real Estat/ <i>Real Estate Activities</i>	12.03	12.63	1.32	9.93	8.28
M,N	Jasa Perusahaan/ <i>Business Activities</i>	9.10	8.19	-10.17	8.11	9.51
O	Administrasi Pemerintahan, Pertahanan, dan Jaminan Sosial Wajib/ <i>Public Administration and Defence; Compulsory Social Security</i>	1.57	5.17	-5.06	-1.52	-0.55
P	Jasa Pendidikan/ <i>Education</i>	6.66	9.82	5.09	0.81	6.44
Q	Jasa Kesehatan dan Kegiatan Sosial/ <i>Human Health and Social Work Activities</i>	9.11	9.75	-1.92	7.27	5.87
R,S,T,U	Jasa Lainnya/ <i>Other Services Activities</i>	6.36	6.24	-1.38	0.78	8.06
Produk Domestik Bruto/ Gross Domestic Product		5.81	5.64	-0.91	3.74	5.12

Catatan/*Note*: Perbedaan antara jumlah PDRB 34 Provinsi dan PDB Indonesia antara lain disebabkan oleh diskrepansi statistik; Data 2020: Angka sementara; Data 2021: Angka sangat sementara/ *The difference between the total of GRDP of 34 Provinces and the GDP of Indonesia due to the statistical discrepancies; Data 2020: Preliminary figures; Data 2021: Very Preliminary figures*

Sumber/*Source*: BPS, berbagai sensus, survei, dan sumber lain/ *BPS-Statistics Indonesia, various census, survey, and other sources*

Tabel
Table 12.5

Produk Domestik Regional Bruto Atas Dasar Harga Berlaku Menurut Jenis Pengeluaran di Kabupaten Sukabumi (Miliar rupiah), 2018–2022
Gross Regional Domestic Product at Current Market Prices by Type of Expenditure (Billions rupiahs) in Sukabumi Regency, 2018–2022

Jenis Pengeluaran Type of Expenditure	2018	2019	2020	2021 ^x	2022 ^{xx}
(1)	(2)	(3)	(4)	(5)	
Pengeluaran Konsumsi Rumah Tangga <i>Household Consumption Expenditure</i>	40 096.23	43 713.67	43 796.96	45 358.29	49 039.08
Pengeluaran Konsumsi LNPR <i>NPISH Consumption Expenditure</i>	327.67	348.71	342.66	353.61	378.12
Pengeluaran Konsumsi Pemerintah <i>Government Consumption Expenditure</i>	3 596.57	3 752.25	3 796.87	3 968.80	4 001.03
Pembentukan Modal Tetap Bruto <i>Gross Fixed Capital Formation</i>	17 869.75	19 345.66	18 159.55	20 347.08	21 272.68
Perubahan Inventori <i>Changes in Inventories</i>	3 152.18	3 217.40	1 292.22	-702.07	118.19
Net Ekspor Barang dan Jasa <i>Net Exports of Goods and Services</i>	-3 427.62	-2 954.57	73.92	1 412.33	1 434.56
Produk Domestik Bruto/Gross Domestic Product	61 614.78	67 423.12	67 462.17	70 738.04	76 243.67

Catatan/Note: Perbedaan antara jumlah PDRB 34 Provinsi dan PDB Indonesia antara lain disebabkan oleh diskrepansi statistik; Data 2020: Angka sementara; Data 2021: Angka sangat sementara/ *The difference between the total of GRDP of 34 Provinces and the GDP of Indonesia due to the statistical discrepancies; Data 2020: Preliminary figures; Data 2021: Very Preliminary figures*

Sumber/Source: BPS, berbagai sensus, survei, dan sumber lain/ *BPS-Statistics Indonesia, various census, survey, and other sources*

Tabel
Table 12.6

Produk Domestik Regional Bruto Atas Dasar Harga Konstan 2010 Menurut Jenis Pengeluaran di Kabupaten Sukabumi (Miliar rupiah), 2018–2022
Gross Regional Domestic Product at 2010 Constant Market Prices by Type of Expenditure in Sukabumi Regency (Billions rupiahs), 2018–2022

Jenis Pengeluaran Type of Expenditure	2018	2019	2020	2021*	2022**
(1)	(2)	(3)	(4)	(5)	(6)
Pengeluaran Konsumsi Rumah Tangga <i>Household Consumption Expenditure</i>	27 945.39	29 265.68	28 768.02	29 253.68	30 580.38
Pengeluaran Konsumsi LNPR <i>NPISH Consumption Expenditure</i>	231.82	240.65	231.89	236.47	246.75
Pengeluaran Konsumsi Pemerintah <i>Government Consumption Expenditure</i>	2 261.44	2 338.67	2 341.29	2 400.87	2 366.75
Pembentukan Modal Tetap Bruto <i>Gross Fixed Capital Formation</i>	12 817.01	13 464.78	12 590.38	13 471.70	13 561.34
Perubahan Inventori <i>Changes in Inventories</i>	2 033.63	2 039.80	816.59	-416.35	69.87
Net Ekspor Barang dan Jasa <i>Net Exports of Goods and Services</i>	-1 148.41	-721.26	1 457.11	2 989.26	3 563.63
Produk Domestik Bruto/Gross Domestic Product	44 140.89	46 628.34	46 205.28	47 935.63	50 388.72

Catatan/Note: Perbedaan antara jumlah PDRB 34 Provinsi dan PDB Indonesia antara lain disebabkan oleh diskrepansi statistik; Data 2020: Angka sementara; Data 2021: Angka sangat sementara/ *The difference between the total of GRDP of 34 Provinces and the GDP of Indonesia due to the statistical discrepancies; Data 2020: Preliminary figures; Data 2021: Very Preliminary figures*

Sumber/Source: BPS, berbagai sensus, survei, dan sumber lain/ *BPS-Statistics Indonesia, various census, survey, and other sources*

BAB
Chapter
13

**PERBANDINGAN ANTAR
KABUPATEN/KOTA**
REGENCY/MUNICIPAL COMPARISON

*** Peringkat Kabupaten Sukabumi
di Provinsi Jawa Barat**



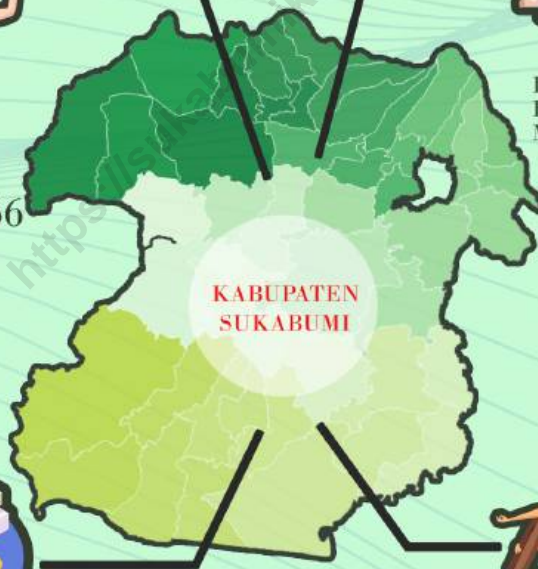
Jumlah Penduduk
ke-

4 | 2.806,66
ribu jiwa



Indeks
Pembangunan
Manusia
ke-

24 | 67,64
poin



Laju Pertumbuhan
PDRB ADHK 2010
ke-

14 | 5,12
persen



Jumlah Penduduk
Miskin Terendah
ke-

18 | 186,28
ribu jiwa

PENJELASAN TEKNIS

1. Penduduk Indonesia adalah semua orang yang berdomisili di wilayah teritorial Indonesia selama 6 bulan atau lebih dan atau mereka yang berdomisili kurang dari 6 bulan tetapi bertujuan menetap.
2. Laju pertumbuhan Produk Domestik Regional Bruto diperoleh dari perhitungan PDRB atas dasar harga konstan. Laju pertumbuhan tersebut dihitung dengan cara mengurangi nilai PDRB pada tahun ke-n terhadap nilai pada tahun ke n-1 (tahun sebelumnya), dibagi dengan nilai pada tahun ke n-1, kemudian dikalikan dengan 100 persen. Laju pertumbuhan menunjukkan perkembangan agregat pendapatan dari satu waktu tertentu terhadap waktu sebelumnya.
3. Jumlah Penduduk miskin adalah jumlah penduduk yang memiliki rata-rata pengeluaran perkapita perbulan di bawah garis kemiskinan
4. Indeks Pembangunan Manusia mengukur pencapaian hasil pembangunan dari suatu daerah/ wilayah dalam tiga dimensi dasar pembangunan yaitu: lamanya hidup, pengetahuan/tingkat pendidikan dan standard hidup layak.

TECHNICAL NOTES

1. *The population of Indonesia are all residents of the entire territory of Indonesia who have stayed for six months or longer, those who intended to stay more than six months even though their length of stay is less than six months.*
2. *The rate of Economic growth is calculated using the constant prices of GRDP. The growth rate is calculated by subtracting value of GDP in 'n' year to the value in n-1 year (previous year), divided by the value in year n-1, and then multiplied by 100 percent. The growth rate shows the grown of the aggregate production of a specified time to an earlier time.*
3. *Number of poor population is the number of people who have an average monthly per capita expenditure under the poverty line.*
4. *Human Development Index measures the achievement of development outcomes from an area / region in three basic dimensions of development, namely: the length of life, knowledge / education level and standard of living.*

ULASAN

Jumlah penduduk Kabupaten Sukabumi menduduki peringkat ke-4 se-Jawa Barat, yaitu sebanyak 2.806,66 ribu jiwa. Sedangkan jumlah penduduk miskin Kabupaten Sukabumi menduduki peringkat ke-18 se-Jawa Barat, yaitu sebanyak 186,28 ribu jiwa.

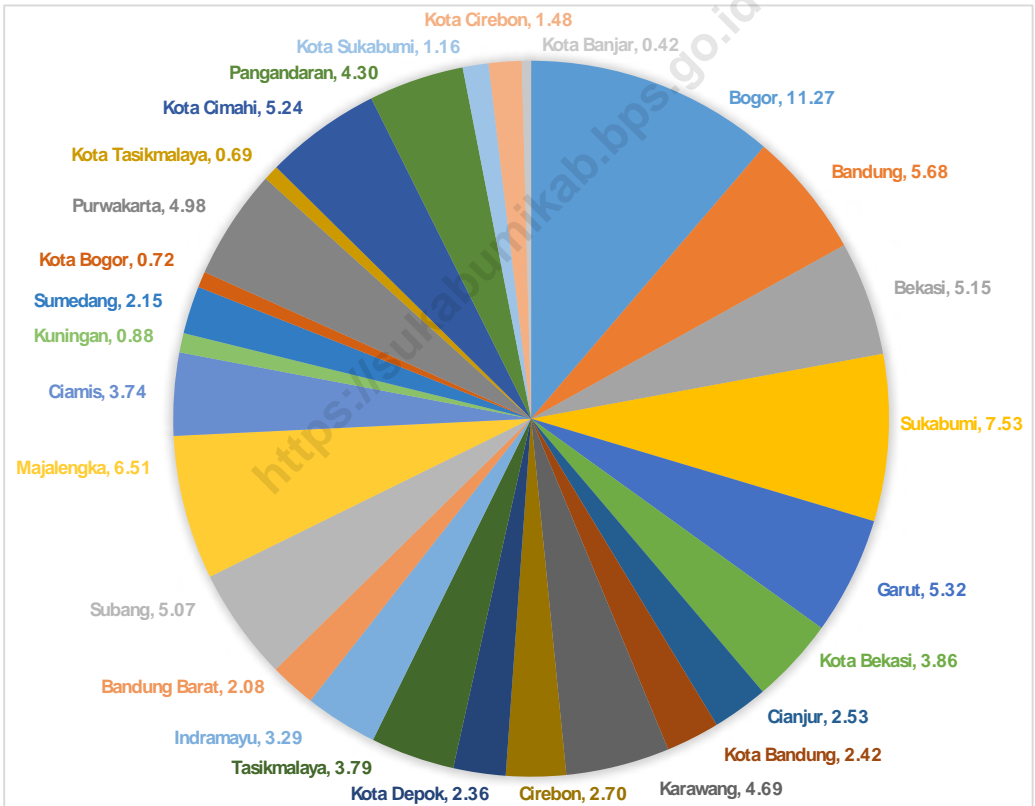
DESCRIPTION

The population of Sukabumi Regency ranks 4th in West Java, amounting to 2,806.66 thousand inhabitants. While the number of poor population in Sukabumi Regency ranks 18th in West Java, amounting to 186.28 thousand inhabitants.

<https://sukabumikab.bps.go.id>

Gambar 13.1
Figures

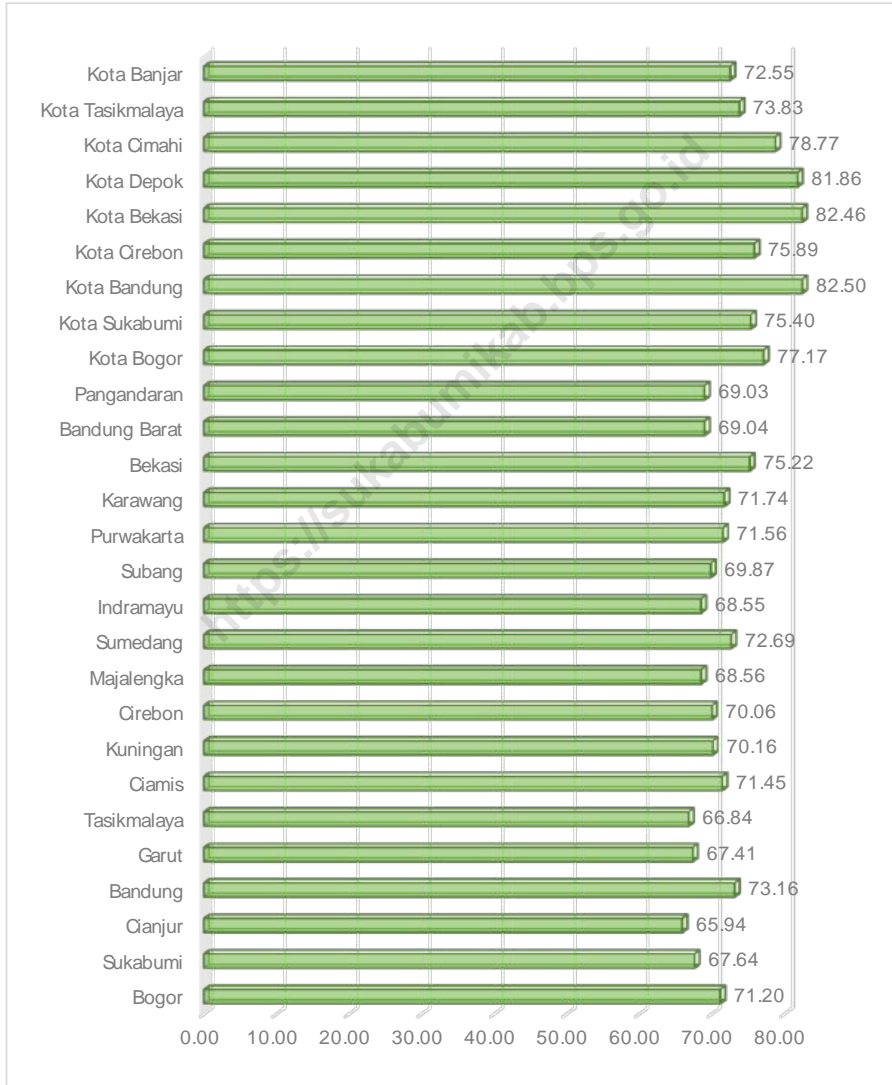
Persentase Penduduk Menurut Kabupaten/Kota di Provinsi Jawa Barat, 2022
Percentage of Population by Regency/Municipality in Jawa Barat Province, 2022



Sumber/Source : Badan Pusat Statistik Provinsi Jawa Barat/ BPS- Statistics of Jawa Barat Province

Gambar 13.2
Figures

Indeks Pembangunan Manusia Kabupaten/ Kota di Provinsi Jawa Barat, 2022
Human Development Index by Regency/Municipality in Jawa Barat Province, 2022



Sumber/Source : Badan Pusat Statistik Provinsi Jawa Barat/ BPS- Statistics of Jawa Barat Province

Tabel
Table 13.1**Jumlah Penduduk Menurut Kabupaten/Kota di Provinsi
Jawa Barat (ribu), 2018–2022**
**Population by Regency/Municipality in Jawa Barat Province
(thousand), 2018–2022**

Kabupaten/Kota Regency/Municipality	2018	2019	2020	2021	2022
(1)	(2)	(3)	(4)	(5)	(6)
Kabupaten/ Regency					
Bogor	5 840.91	5 965.41	5 427. 07	5 489.54	5 566.84
Sukabumi	2 460.69	2 466.27	2 725. 45	2 761.48	2 806.66
Cianjur	2 260.62	2 263.07	2 477. 56	2 506.68	2 542.79
Bandung	3 717.29	3 775.28	3 623. 79	3 666.16	3 718.66
Garut	2 606.40	2 622.43	2 585. 61	2 604.79	2 627.22
Tasikmalaya	1 751.30	1 754.13	1 865. 2	1 883.73	1 906.29
Ciamis	1 188.63	1 195.18	1 229. 07	1 237.73	1 247.77
Kuningan	1 074.50	1 080.80	1 167. 69	1 180.39	1 196.02
Cirebon	2 176.21	2 192.90	2 270. 62	2 290.97	2 315.42
Majalengka	1 199.30	1 205.03	1 305. 48	1 318.97	1 335.46
Sumedang	1 149.91	1 152.40	1 152. 51	1 159.35	1 167.03
Indramayu	1 719.19	1 728.47	1 834. 43	1 851.38	1 871.83
Subang	1 579.02	1 595.83	1 595. 32	1 608.59	1 624.39
Purwakarta	953.41	962.89	997. 87	1 011.47	1 028.57
Karawang	2 336.01	2 353.92	2 439. 09	2 468.58	2 505.25
Bekasi	3 630.91	3 763.89	3 113. 02	3 157.96	3 214.79
Bandung Barat	1 683.71	1 699.90	1 788. 34	1 814.23	1 846.97
Pangandaran	397.19	399.28	423. 67	427.61	432.38
Kota/ Municipality					
Bogor	1 096.83	1 112.08	1 043. 07	1 052.36	1 063.51
Sukabumi	326.28	328.68	346. 33	350.80	356.41
Bandung	2 503.71	2 507.89	2 444. 16	2 452.94	2 461.55
Cirebon	316.28	319.31	333. 3	336.86	341.24
Bekasi	2 931.90	3 003.92	2 543. 68	2 564.94	2 590.26
Depok	2 330.33	2 406.83	2 056. 34	2 085.94	2 123.35
Cimahi	607.81	614.30	568. 4	571.63	575.24
Tasikmalaya	662.72	663.52	716. 16	723.92	733.47
Banjar	182.82	183.11	200. 97	203.42	206.46
Jawa Barat	48 683.86	49 316.71	48 274.16	48 782.40	49 405.81

Catatan/Note:

Sumber/Source: BPS, Proyeksi Penduduk Interim 2020–2023 (Pertengahan tahun/Juni)/ BPS-Statistics Indonesia, Projection of Interim Population 2020–2023 (Mid year/June)

Tabel
Table 13.2

Laju Pertumbuhan Produk Domestik Regional Bruto Atas Dasar Harga Konstan 2010 Menurut Kabupaten/Kota di Provinsi Jawa Barat (persen), 2018–2022
Rate of Growth of Gross Regional Domestic Products at Constant 2010 Prices by Regency/Municipality in Jawa Barat Province (percent), 2018–2022

Kabupaten/Kota Regency/Municipality	2018	2019	2020	2021 ^x	2022 ^{xx}
(1)	(2)	(3)	(4)	(5)	(6)
Kabupaten/ Regency					
Bogor	6.19	5.85	-1.76	3.55	5.25
Sukabumi	5.81	5.64	-0.91	3.74	5.12
Cianjur	6.24	5.67	-0.77	3.48	5.04
Bandung	6.26	6.36	-1.80	3.56	5.35
Garut	4.96	5.02	-1.26	3.58	5.08
Tasikmalaya	5.70	5.43	-0.98	3.43	4.70
Ciamis	5.31	5.38	-0.14	3.66	5.02
Kuningan	6.43	6.59	0.11	3.56	5.53
Cirebon	5.02	4.68	-1.08	2.47	4.09
Majalengka	6.48	7.77	0.89	4.75	6.63
Sumedang	5.79	6.33	-1.12	3.17	5.03
Indramayu	1.34	3.20	-1.58	0.58	2.88
Subang	4.41	4.61	-1.15	2.18	4.21
Purwakarta	4.98	4.37	-2.13	3.42	5.24
Karawang	6.04	4.21	-3.80	5.85	6.31
Bekasi	6.02	3.95	-3.39	3.62	5.30
Bandung Barat	5.50	5.05	-2.41	3.46	5.34
Pangandaran	5.32	5.94	-0.05	3.67	5.03
Kota/ Municipality					
Bogor	6.14	6.19	-0.41	3.76	5.65
Sukabumi	5.52	5.53	-1.49	3.71	5.35
Bandung	7.08	6.79	-2.28	3.76	5.41
Cirebon	6.20	6.29	-0.98	3.05	5.10
Bekasi	5.86	5.41	-2.58	3.22	4.96
Depok	6.97	6.74	-1.92	3.76	5.24
Cimahi	6.46	7.85	-2.26	4.19	5.92
Tasikmalaya	5.93	5.97	-2.01	3.57	5.01
Banjar	5.05	5.03	0.94	3.49	4.19
Jawa Barat	5.65	5.02	-2.52	3.74	5.45

Catatan/Note: Perbedaan antara jumlah PDRB 34 Provinsi dan PDB Indonesia antara lain disebabkan oleh diskrepansi statistik; Data 2020: Angka sementara; Data 2021: Angka sangat sementara/ *The difference between the total of GRDP of 34 Provinces and the GDP of Indonesia due to the statistical discrepancies; Data 2020: Preliminary figures; Data 2021: Very Preliminary figures*

Sumber/Source: BPS, berbagai sensus, survei, dan sumber lain/ *BPS-Statistics Indonesia, various census, survey, and other sources*

Tabel
Table 13.3**Jumlah Penduduk Miskin Menurut Kabupaten/Kota di
Provinsi Jawa Barat (ribu), 2018–2022**
**Number of Poor Population by Regency/Municipality in
Jawa Barat Province (thousand), 2018–2022**

Kabupaten/Kota Regency/Municipality	2018	2019	2020	2021	2022
(1)	(2)	(3)	(4)	(5)	(6)
Kabupaten/ Regency					
Bogor	415.00	395.00	465.67	491.24	474.74
Sukabumi	166.30	153.30	175.10	194.35	186.28
Cianjur	221.60	207.10	234.47	260.02	246.81
Bandung	246.10	223.20	263.60	269.18	258.61
Garut	241.30	235.20	262.78	281.36	276.67
Tasikmalaya	172.40	159.90	181.52	200.59	194.10
Ciamis	85.70	79.40	91.39	96.60	93.96
Kuningan	131.20	123.20	139.20	143.35	140.25
Cirebon	232.40	217.60	247.94	271.02	266.10
Majalengka	129.30	121.10	138.21	151.14	147.12
Sumedang	112.10	104.20	118.38	126.28	120.12
Indramayu	204.20	191.90	220.31	228.59	225.04
Subang	136.60	129.20	149.81	158.97	155.34
Purwakarta	75.90	71.90	80.17	84.27	83.44
Karawang	188.00	173.70	195.41	210.78	199.91
Bekasi	157.20	149.40	186.30	202.73	201.14
Bandung Barat	169.00	159.00	179.46	190.77	183.67
Pangandaran	32.20	30.70	36.05	39.07	37.91
Kota/ Municipality					
Bogor	64.90	64.00	75.04	80.09	79.15
Sukabumi	23.20	21.90	25.42	27.19	26.59
Bandung	89.40	84.70	100.02	112.50	109.82
Cirebon	28.00	26.80	30.61	31.98	31.47
Bekasi	119.80	113.70	134.01	144.12	137.39
Depok	49.40	49.40	60.43	63.86	64.36
Cimahi	29.90	26.90	31.64	32.48	31.16
Tasikmalaya	84.20	77.00	86.13	89.46	87.13
Banjar	10.40	10.10	11.16	13.37	12.73
Jawa Barat	3 615.80	3 399.20	3 920.23	4 195.34	4 070.98

Catatan/Note:

Sumber/Source: BPS, Survei Sosial Ekonomi Nasional/BPS-Statistics Indonesia, National Socioeconomic Survey

Tabel
Table 13.4

**Indeks Pembangunan Manusia Menurut Kabupaten/Kota
di Provinsi Jawa Barat, 2018–2022**
*Human Development Index by Regency/Municipality in
Jawa Barat Province, 2018–2022*

Kabupaten/Kota Regency/Municipality	2018	2019	2020	2021	2022
(1)	(2)	(3)	(4)	(5)	(6)
Kabupaten/ Regency					
Bogor	69.69	70.65	70.40	70.60	71.20
Sukabumi	66.05	66.87	66.88	67.07	67.64
Cianjur	64.62	65.38	65.36	65.56	65.94
Bandung	71.75	72.41	72.39	72.73	73.16
Garut	65.42	66.22	66.12	66.45	67.41
Tasikmalaya	65.00	65.64	65.67	65.90	66.84
Ciamis	69.63	70.39	70.49	70.93	71.45
Kuningan	68.55	69.12	69.38	69.71	70.16
Cirebon	68.05	68.69	68.75	69.12	70.06
Majalengka	66.72	67.52	67.59	67.81	68.56
Sumedang	70.99	71.46	71.64	71.80	72.69
Indramayu	66.36	66.97	67.29	67.64	68.55
Subang	68.31	68.69	68.95	69.13	69.87
Purwakarta	69.98	70.67	70.82	70.98	71.56
Karawang	69.89	70.86	70.66	70.94	71.74
Bekasi	73.49	73.99	74.07	74.45	75.22
Bandung Barat	67.46	68.27	68.08	68.29	69.04
Pangandaran	67.44	68.21	68.06	68.28	69.03
Kota/ Municipality					
Bogor	75.66	76.23	76.11	76.59	77.17
Sukabumi	73.55	74.31	74.21	74.60	75.40
Bandung	81.06	81.62	81.51	81.96	82.50
Cirebon	74.35	74.92	74.89	75.25	75.89
Bekasi	81.04	81.59	81.50	81.95	82.46
Depok	80.29	80.82	80.97	81.37	81.86
Cimahi	77.56	78.11	77.83	78.06	78.77
Tasikmalaya	72.03	72.84	73.04	73.31	73.83
Banjar	71.25	71.75	71.70	71.92	72.55
Jawa Barat	71.30	72.03	72.09	72.45	73.12

Catatan/Note:

Sumber/Source: BPS, Seri Berita Resmi Statistik Indeks Pembangunan Manusia/BPS-Statistics Indonesia, Series of Press Releases of Human Development Index

DATA

MENCERDASKAN BANGSA
Enlighten The Nation



**BADAN PUSAT STATISTIK
KABUPATEN SUKABUMI
BPS-STATISTICS OF SUKABUMI REGENCY**

Jl. Raya Karangtengah Km 14 No 52 Cibadak Sukabumi 43351

Telp.: (0266) 536953 Fax.: (0653) 536949

Homepage: <http://sukabumikab.bps.go.id>, E-mail: bps3202@bps.go.id

