



BADAN PUSAT STATISTIK KABUPATEN KEPULAUAN SERIBU  
BPS STATISTICS OF KEPULAUAN SERIBU REGENCY

**2023**

# **KABUPATEN KEPULAUAN SERIBU DALAM ANGKA**

**KEPULAUAN SERIBU REGENCY IN FIGURES**

<https://kepulauanseribukab.bps.go.id>



**Kabupaten Kepulauan Seribu Dalam Angka 2023**

*Kepulauan Seribu Municipality in Figures 2023*

**ISSN: 0215-4153**

No Publikasi/*Publication Number*: 31750.22

Katalog/*Catalogue*: 1102001.3175

**Ukuran Buku/Book Size: 14,8 cm x 21 cm**

Jumlah Halaman/*Number of Pages*: xxxiv + 254 halaman/*pages*

**Naskah/Manuscript:**

BPS Kabupaten Kepulauan Seribu

*BPS - Statistics Kepulauan Seribu Municipality*

**Penyunting/Editor:**

**BPS Kabupaten Kepulauan Seribu**

*BPS - Statistics Kepulauan Seribu Municipality*

**Desain Kover oleh/Cover Designed by:**

Seksi Integrasi Pengolahan dan Diseminasi Statistik

*Integrated Processing and Statistics Dissemination Section*

**Ilustrasi Kover/Cover Illustration:**

Destinasi Wisata/*Tourist Destination*

*Penerbit/Published by:*

©BPS Kabupaten Kepulauan Seribu/*BPS-Statistics Kepulauan Seribu Municipality*

**Pencetak/Printed by:**

CV. Dharma Putra

**Sumber Ilustrasi/Graphics by:**

Pantai Pasir Perawan di pulau Pari/*Beach of Pasir Perawan on the Pari Island*

**Dilarang mengumumkan, mendistribusikan, mengomunikasikan, dan/atau menggandakan sebagian atau seluruh isi buku ini untuk tujuan komersil tanpa izin tertulis dari Badan Pusat Statistik.**

*Prohibited to announce, distribute, communicate, and/or copy part or all of this book for commercial purpose without permission from BPS-Statistics Indonesia.*

**Tim Penyusun / Drafting Team**

**Kabupaten Kepulauan Seribu Dalam Angka 2023**

*Kepulauan Seribu Regency in Figures 2023*

Pengarah/Director :  
Alfhonso Triantoro SE, M.Si

Penanggung Jawab/Person in Charge:  
Azwir, S.Sos

Editor Penanggung Jawab / Editor in Charge :  
Azwir , S.Sos

Editor/Editor :  
Handoko  
Abdul Khowi

Penyusun :  
Handoko  
Abdul Khowi

Gambar Kulit / Cover Design :  
Handoko



**PETA WILAYAH KABUPATEN KEPULAUAN SERIBU**  
**MAP OF Kepulauan Seribu MUNICIPALITY**





**KEPALA BPS KABUPATEN KEPULAUAN SERIBU**  
**CHIEF STATISTICIAN OF Kepulauan Seribu MUNICIPALITY**



**Alphonso Triantoro, SE., M.Si**







## KATA PENGANTAR

Publikasi Kabupaten Kepulauan Seribu Dalam Angka 2023, merupakan lanjutan dari publikasi yang sama tahun-tahun sebelumnya. Publikasi ini memuat beragam jenis data sekunder yang bersumber dari lembaga/instansi/unit kerja terkait di lingkungan Kabupaten Kepulauan Seribu dan data primer hasil sensus/survei yang dilakukan oleh Badan Pusat Statistik (BPS) Kabupaten Kepulauan Seribu.

Publikasi ini memuat data/informasi keadaan geografi dan iklim; pemerintahan; penduduk dan ketenagakerjaan; sosial; pertanian; perindustrian, konstruksi, dan energi; perdagangan; transportasi, komunikasi, dan pariwisata; keuangan dan harga-harga; pengeluaran dan konsumsi; pendapatan regional; serta data kemiskinan. Data yang disajikan dalam publikasi ini pada umumnya menggambarkan keadaan tahun 2022. Untuk keperluan analisis, beberapa jenis data disajikan secara series dan perbandingan antar wilayah Kabupaten/Kota di Provinsi DKI Jakarta.

Kami menyadari bahwa publikasi ini dapat terwujud adalah berkat kerja sama dan bantuan dari berbagai pihak khususnya lembaga/instansi/unit kerja terkait di lingkungan Kabupaten Kepulauan Seribu. Kepada semua pihak yang telah memberikan kontribusi dalam penerbitan publikasi ini, kami sampaikan penghargaan dan terima kasih. Kami mengharapkan masukan/saran dari para

Jakarta, Februari 2023  
KEPALA BADAN PUSAT STATISTIK  
Kabupaten Kepulauan Seribu,

**Alphonso Triantoro, SE, M.Si**



## PREFACE

*Kepulauan Seribu Municipality In Figures 2023, is the latest edition of the same publication series in the previous years. This publication contains a variety of secondary data from various institutions/agencies/working groups in Kepulauan Seribu Municipality and as well as primary data resulted from censuses/surveys conducted by BPS-Statistics Kepulauan Seribu Municipality.*

*This publication presents data/information on geography and climate; governmental activities; population and employment; social; agriculture; industry, construction and energy; trade; transportation, communication, and tourism; finance and prices; expenditure and consumption; regional income; and poverty. The data mainly describe the situation in 2022. Some data are presented in series and in comparison amongst municipalities or regencies in DKI Jakarta Province to fulfill analyses purposes.*

*We fully realize that this publication can be completed because of cooperation and assistance from various parties, especially related institutions/agencies/working groups in Kepulauan Seribu Municipality. We express our truly gratitude and high appreciation to all parties who have provided excellent contribution and cooperation to this publication. Any suggestions and criticism for further improvement and revision in the next editions are very welcome.*

Jakarta, February 2023  
Chief Statistician

**Alfonso Triantoro, SE, M.Si**

## DAFTAR ISI / CONTENTS

	Halaman Page
Kata Pengantar/ <i>Preface</i> .....	ix
Daftar Isi/ <i>Contents</i> .....	xi
Penjelasan Umum/ <i>Explanatory Notes</i> .....	xiii
Daftar Singkatan/ <i>List of Abbreviations</i> .....	xv
Statistik Kunci/ <i>Key Statistics</i> .....	xvii
Daftar Tabel/ <i>List of Tables</i> .....	xix
1. Geografi dan Iklim/ <i>Geography and Climate</i> .....	1
2. Pemerintahan/ <i>Government</i> .....	21
3. Penduduk dan Ketenagakerjaan/ <i>Population and Employment</i> .....	39
4. Sosial dan Kesejahteraan Rakyat/ <i>Social and Welfare</i> .....	55
5. Pertanian, Kehutanan, Peternakan, dan Perikanan/ <i>Agriculture, Forestry, Livestock, and Fishery</i> .....	115
6. Pertambangan dan Energi/ <i>Mining and Energy</i> .....	159
7. Pariwisata/ <i>Tourism</i> .....	167
8. Transportasi dan Komunikasi/ <i>Transportation and Communication</i> .....	177
9. Perbankan, Koperasi dan Harga-Harga/ <i>Banking, Cooperatives and Prices</i> .....	193
10. Pengeluaran Penduduk/ <i>Population Expenditure</i> .....	209
11. Perdagangan/ <i>Trade</i> .....	217
12. Sistem Neraca Regional/ <i>System of Regional Accounts</i> .....	221
13. Perbandingan Antar Kabupaten/Kabupaten/ <i>Regency/Municipality Comparison</i> .....	239



## PENJELASAN UMUM/EXPLANATORY NOTES

Tanda-tanda, satuan-satuan, dan lain-lainnya yang digunakan dalam publikasi ini adalah sebagai berikut:

*Symbols, measurement units, and acronyms which are used in this publication, are as follows:*

### 1. TANDA-TANDA/SYMBOLS

Data tidak tersedia/Data not available .....	: ...
Tidak ada atau nol /Null or zero .....	: -
Data dapat diabaikan/Data negligible .....	: 0
Tanda decimal/Decimal point .....	: ,
Data tidak dapat ditampilkan/Not applicable .....	: NA
Angka estimasi/Estimated figures .....	: e
Angka diperbaiki/Revised figures .....	: r
Angka sementara/Preliminary figures .....	: x
Angka sangat sementara/Very preliminary figures .....	: xx
Angka sangat sangat sementara/Very very preliminary figures .....	: xxx

### 2. SATUAN/UNITS

barel/barrel .....	: 158,99 liter/litres = 1/6,2898 m <sup>3</sup>
hektar (ha)/hectare (ha) .....	: 10 000 m <sup>2</sup>
kilometer (km)/kilometres (km) .....	: 1 000 meter/meters (m)
knot/knot .....	: 1,8523 km/jam (km/hour)
kuintal/quintal .....	: 100 kg
KWh .....	: 1 000 Watt hour
MWh .....	: 1 000 KWh
liter (untuk beras)/litre (for rice) .....	: 0,80 kg
MMSCF .....	: 1/35,3 m <sup>3</sup>
metrik ton (m.ton)/metric ton (m. ton) .....	: 0,98421 long ton = 1 000 kg
ons/ounce .....	: 28,31 gram/grams
ton .....	: 1 000 kg

Satuan lain: buah, dus, butir, helai/lembar, kaleng, batang, pulsa, ton kilometer (ton-km), jam, menit, persen (%).

*Other units: unit, pack, pieces, sheet, tin, pulse, ton-kilometres(ton-km), hour, minute, percent (%).*

Perbedaan angka di belakang koma disebabkan oleh pembulatan angka.

*The difference in decimal numbers is caused by rounding.*

<https://kepulauanseribukab.bps.go.id>

## DAFTAR SINGKATAN/ LIST OF ABBREVIATIONS

SI	: Stasiun Iklim
SIMPK	: Stasiun Meteorologi Pertanian Khusus
t.t	: Tempat tidur
BCG	: Bacillus Calmette Guerin
DPT	: Difteri, Pertusis, Tetanus
TT	: Tetanus Toxoid
IOT	: Industri Obat Tradisional/ <i>Traditional Medicine Industry</i>
IKOT	: Industri Kecil Obat Tradisional/ <i>Traditional Medicine Small</i>
Alkes	: Alat kesehatan/ <i>Health Kits</i>
PKRT	: Perbekalan Kesehatan Rumah tangga/ <i>Household Health Logistics</i>
Kompl	: Komplemen/ <i>Complement</i>
IRTP	: Industri Pangan Produksi Rumah Tangga/ <i>Foods Home Industry</i>
PBF	: Pedagang Besar Farmasi/ <i>Pharmacy Whole-seller</i>
GFK	: Gudang Farmasi Kab/Kota/Regency/ <i>Municipality Pharmacy Warehouse</i>
RB	: Rumah Bersalin/ <i>Delivery House</i>
Pustu	: Puskesmas pembantu/ <i>Auxiliary Public Health Center</i>
BP	: Balai Pengobatan/ <i>Polyclinic</i>
TPS	: Tempat Pembuangan Sementara / <i>landfill</i>
Jamkesmas	: Jaminan kesehatan masyarakat miskin/ <i>Poor public health insurance</i>
PJKMU	: Program Jaminan Kesehatan Masyarakat Umum
SIUP	: Surat Ijin Usaha Perdagangan/ <i>Trading Permission Letter</i>
TDP	: Tanda Daftar Perusahaan/ <i>Company Registration Identity</i>
API	: Angka Pengenal Importir/ <i>Importer's Identity Number</i>

<https://kepulauanseribukab.bps.go.id>



## Statistik Kunci, 2020–2022

### Key Statistics, 2020–2022

Rincian/Description (1)	Satuan/Unit (2)	2020 (5)	2021 (6)	2022 (7)
<b>SOSIAL/SOCIAL</b>				
Penduduk <sup>1</sup> /Population <sup>1</sup>	juta/million			
Laju Pertumbuhan Penduduk <sup>1</sup> /Population Growth <sup>1</sup>	%			
Angka Kelahiran Total-AKT <sup>1</sup> /Total Fertility Rate-TFR <sup>1</sup>	anak/child			
Angka Kematian Bayi-AKB (per 1000 kelahiran hidup) <sup>1</sup> Infant Mortality Rate-IMR (per 1000 life births) <sup>1</sup>	bayi infant			
Angka Harapan Hidup <sup>1-e<sub>y</sub></sup> /Life Expectancy Rate <sup>1</sup>	tahun/years			
Angka Melek Huruf Usia 15+ /Literacy Rate Aged 15+	%			
Tingkat Partisipasi Angkatan Kerja -TPAK <sup>2</sup> Labour Force Participation Rate-LFPR <sup>2</sup>	%			
Tingkat Pengangguran Terbuka-TPT <sup>2</sup> Unemployment Rate-UR <sup>2</sup>	%			
Penduduk Miskin <sup>3</sup> /Poor People <sup>4</sup>	juta/million			
Persentase Penduduk Miskin <sup>4</sup> Percentage of Poor People <sup>4</sup>	%			
Indeks Pembangunan Manusia-IPM <sup>5</sup> Human Development Index <sup>5</sup>	–			
<b>EKONOMI/ECONOMIC</b>				
Produk Domestik Bruto (PDB) Harga Berlaku <sup>6</sup> Gross Domestic Bruto (GDP) at Current Price <sup>6</sup>	triliun rupiah trillion rupiahs			
Laju Pertumbuhan Ekonomi <sup>8</sup> /Economic Growth <sup>7</sup>	%			
PDB Per Kapita Harga Berlaku <sup>6,8</sup> Per Capita of GDP at Current Price <sup>6,8</sup>	juta rupiah million rupiahs			
Inflasi/Inflation (y-o-y)	%			
Ekspor/Export	miliar/billion US\$			
Impor/Import	miliar/billion US\$			
Wisatawan Asing/Foreign Tourists	juta/million			
Uang Beredar Luas (M <sub>2</sub> ) Broad Money	triliun rupiah trillion rupiahs			
Posisi Cadangan Devisa/Reserve Asset Position	miliar/billion US\$			
Realisasi Penanaman Modal Dalam Negeri-PMDN Realization of Domestic Investment	triliun rupiah trillion rupiahs			
Realisasi Penanaman Modal Asing-PMA Realization of Foreign Investment	miliar/billion US\$			
Suku Bunga Sertifikat Bank Indonesia (1 bulan) <sup>10</sup> Interest Rate of Bank Indonesia Certificate (1 month) <sup>10</sup>	%			
Kurs Tengah US\$/Middle Rates of US\$	rupiah/rupiahs			
Indeks Harga Saham Gabungan (IHSG) Composite Stocks Price Index (CSP)	–			

- Catatan/Notes: <sup>1</sup> Data 2006–2009: berdasarkan hasil SUPAS 2005; mulai 2010: Hasil proyeksi penduduk Indonesia 2010–2035 (pertengahan tahun/Juni)/*Data in 2006–2009: based on SUPAS 2005; since 2010: The result of Indonesia population projection 2010–2035 (mid year/June)*
- <sup>2</sup> Kondisi Agustus/*Condition at August*
- <sup>3</sup> Menggunakan penimbang hasil proyeksi penduduk tahun 2010–2035/*Weighted by the 2010–2035 population projection*
- <sup>4</sup> Kondisi Maret/*Condition at March*
- <sup>5</sup> Sejak tahun 2010, IPM dihitung dengan metode baru. Komponen IPM metode baru adalah angka harapan hidup saat lahir, harapan lama sekolah, rata-rata lama sekolah, dan pengeluaran per kapita/*Since 2010, HDI was calculated using new method. New HDI component are life expectancy at birth, expected years of schooling, means years of schooling, and expenditure per capita*
- <sup>6</sup> Mulai tahun 2010 mengadopsi *System of National Account 2008 (SNA 2008)*/*Since 2010 is in line with System of National Account 2008 (SNA 2008)*
- <sup>7</sup> Sebelum 2011 menggunakan tahun dasar 2000 (2000=100), mulai 2011 menggunakan tahun dasar 2010 (2010=100)/*Before 2011 using 2000 base year (2000=100), since 2011 using 2010 base year (2010=100)*
- <sup>8</sup> Mulai 2010 proyeksi penduduk berdasarkan hasil SP2010/*Since 2010 population projection based on SP2010*
- <sup>9</sup> IHK 82 kota (2012 = 100)/*CPI 82 cities (2012 = 100)*
- <sup>10</sup> Mulai 2010: menggunakan SBI 9 bulan/*Since 2010: using SBI 9 month*



## DAFTAR TABEL/LIST OF TABLES

### DAFTAR TABEL/LIST OF TABLES

	Halaman Page
<b>1. GEOGRAFI DAN IKLIM</b>	
<b>GEOGRAPHY AND CLIMATE .....</b>	<b>1</b>
<b>1.1 KEADAAN GEOGRAFI</b>	
<b>GEOGRAPHY CONDITION .....</b>	<b>10</b>
1.1.1 Luas Daerah dan Jumlah Pulau Menurut Kecamatan, (n) <i>Total Area and Number of Islands by Subdistrict, (n).....</i>	10
1.1.2. Tinggi Wilayah dan Jarak ke Ibukota Kabupaten/Kota Menurut Kecamatan di Kabupaten/Kabupaten Kepulauan Seribu, 2021 <i>Altitude and Distance to the Capital of Regency by Subdistrict in Kepulauan Seribu Regency Regency, 2021 .....</i>	12
1.1.3. Panjang, Dimensi dan Luas Saluran Makro/Submakro menurut Kecamatan di Kepulauan Seribu Regency, 2018 <i>Long, Dimensions and Wide Macro/Submacro Drain by District in Kepulauan Seribu Regency, 2018 .....</i>	13
<b>1.2 IKLIM</b>	
<b>CLIMATE CONDITION .....</b>	<b>14</b>
1.2.1. Suhu Udara Minimum, Maksimum, dan Rata-rata menurut Bulan di Kabupaten Kepulauan Seribu, 2022 <i>Minimum, Maximum and Average of Air Temperature by Month in Kepulauan Seribu Regency,2022 .....</i>	14
1.2.2. Kelembapan Udara Minimum, Maksimum, dan Rata-rata menurut Bulan di Kabupaten Kepulauan Seribu, 2022 <i>Minimum, Maximum and Average of Air Humidity by Month in Kepulauan Seribu Regency, 2022.....</i>	15
1.2.3. Kecepatan Angin Minimum, Maksimum, dan Rata-rata menurut Bulan di Kabupaten Kepulauan Seribu, 2022 <i>Minimum, Maximum and Average of Wind Velacity by Month in Kepulauan Seribu Regency, 2022.....</i>	16
1.2.4. Tekanan Udara Minimum, Maksimum, dan Rata-rata menurut Bulan di Kabupaten Kepulauan Seribu, 2022 <i>Minimum, Maximum and Average of Atmospheric by Month in Kepulauan Seribu Regency, 2022.....</i>	17

1.2.5.	Jumlah Curah Hujan, Hari Hujan dan Rata-rata Penyinaran Matahari menurut Bulan di Kabupaten Kepulauan Seribu, 2022 <i>Volume of Rainfall, Number of Rainy day and Average Duration of shunsine by Month in Kepulauan Seribu Regency, 2022.....</i>	18
1.2.6.	Rata-rata Suhu Udara, Kelembapan, Tekanan Udara dan Kecepatan Angin di Stasiun Metereologi Maritim Kelas I Tanjung Priok, 2022 <i>Average of Air Temperature, Humidity, Atmospherie Pressure and Velocity at 1st class of Maritime Meterological Station of Tanjung Priok, 2022.....</i>	19
<b>2.</b>	<b>PEMERINTAHAN</b>	
	<b>GOVERNMENT .....</b>	<b>21</b>
<b>2.1</b>	<b>WILAYAH ADMINISTRATIF</b>	
	<b>ADMINISTRATIVE AREA .....</b>	<b>26</b>
2.1.1	Jumlah Desa <sup>1</sup> /Kelurahan Menurut Kecamatan, 2018-2022 <i>Number of Villages<sup>1</sup>/Kelurahan by Subdistrict, 2018-2022.....</i>	26
2.1.2	Jumlah Desa/Kelurahan, Rukun Warga (RW), dan Rukun Tetangga (RT) menurut Kecamatan di Kabupaten Kepulauan Seribu, 2022 <i>Number of Villages, Rukun Warga(RW) and Rukun Tetangga(RT) by Subdistrict in Kepulauan Seribu Regency, 2022.....</i>	27
<b>2.2</b>	<b>DEWAN PERWAKILAN RAKYAT DAERAH</b>	
	<b>REGIONAL HOUSE OF REPRESENTATIVE .....</b>	<b>28</b>
2.2.1	Jumlah Anggota Dewan Perwakilan Rakyat Daerah Menurut Partai Politik dan Jenis Kelamin, 2022 <i>Number of Regional House of Representatives's Members by Political Parties and Sex in Kepulauan Seribu Regency 2021 .....</i>	28
<b>2.3</b>	<b>SUMBER DAYA MANUSIA</b>	
	<b>HUMAN RESOURCES .....</b>	<b>29</b>
2.3.1	Jumlah Pegawai Negeri Sipil Menurut Jabatan dan Jenis Kelamin, di Kabupaten Kepulauan Seribu, Desember 2022 <i>Number of Civil Servants by Occupation and Sex in Kepulauan Seribu Regency, Desember 2022 .....</i>	29
2.3.2	Jumlah Pegawai Negeri Sipil Menurut Tingkat Pendidikan dan Jenis Kelamin di Kabupaten Kepulauan Seribu, Desember 2021/ <i>Number of Civil Servants by Educational Level and Sex in Kepulauan Seribu Regency, December 2021 .....</i>	30
2.3.3	Jumlah Pegawai Negeri Sipil Menurut Tingkat Kepangkatan dan	

**DAFTAR TABEL/LIST OF TABLES**Halaman  
Page

	Jenis Kelamin di Kabupaten Kepulauan Seribu, Desember 2021/ Number of Civil Servants by Hierarchy and Sex in <i>Kepulauan Seribu Regency</i> , December 2021 .....	31
2.3.4	Jumlah Pegawai Negeri Sipil Menurut Jenis Kepegawaian dan Jenis Kelamin di Kabupaten Kepulauan Seribu, Desember 2021 <i>Number of Civil Servants by Kind of Employment and Sex in Kepulauan Seribu Regency, December 2021</i> .....	32
2.3.5	Jumlah Pegawai Negeri Sipil Menurut Kelompok Umur dan Jenis Kelamin di Kabupaten Kepulauan Seribu, Desember 2021 <i>Number of Civil Servants by Age Group and Sex in Kepulauan Seribu Regency, December 2021</i> .....	33
<b>2.4</b>	<b>KEUANGAN PEMERINTAH</b> <b>GOVERNMENT FINANCE</b> .....	<b>34</b>
2.4.1	Target dan Realisasi Pajak Menurut Jenis Pajak di Kabupaten Kepulauan Seribu, 2022 <i>Target and Tax Actual by Kind of Tax in Kepulauan Seribu Regency, 2022</i> .....	34
2.4.2	Target dan Realisasi PBB-P2 UPPPD menurut Kelurahan di Kabupaten Kepulauan Seribu, 2022 <i>Target and PBB-P2 UPPPD Actual by Village in Kepulauan Seribu Regency, 2022</i> .....	35
2.4.3	Rincian Pembayaran Pajak Hiburan, Reklame dan Perparkiran Menurut Bulan di Kabupaten Kepulauan Seribu, 2022 <i>The Details of Payment of Entertainment, Advertisement and Parking tax by Month in Kepulauan Seribu Regency, 2022</i> .....	36
<b>3.</b>	<b>PENDUDUK DAN KETENAGAKERJAAN</b> <b>POPULATION AND EMPLOYMENT</b> .....	<b>37</b>
<b>3.1</b>	<b>PENDUDUK</b> <b>POPULATION</b> .....	<b>46</b>
3.1.1	Penduduk, Laju Pertumbuhan Penduduk, Distribusi Persentase Penduduk Kepadatan Penduduk, Rasio Jenis Kelamin Penduduk Menurut Kelurahan dan Kecamatan di Kabupaten Kepulauan Seribu, 2022 <i>Population, Population Growth Rate, Percentage Distribution of Population, Population Density, and Population Sex Ratio by Subdistrict in Kepulauan Seribu Regency, 2022</i> .....	46

**DAFTAR TABEL/LIST OF TABLES**Halaman  
Page

3.1.2	Persentase Penduduk menurut Kelompok Umur (10 tahunan) dan Jenis Kelamin di Kabupaten Kepulauan Seribu, 2022/ <i>Population Percentage by Age Group (10 years) and Gender in Kepulauan Seribu Regency, 2022 Regency, 2022.....</i>	49
<b>3.2.</b>	<b>KETENAGAKERJAAN</b>	
	<b>EMPLOYMENT.....</b>	<b>50</b>
3.2.1	Jumlah Penduduk berumur 15 Tahun Ke Atas Menurut Jenis Kegiatan Utama selama Seminggu yang Lalu dan Jenis Kelamin di Kabupaten Kepulauan Seribu, 2022 <i>Population Aged 15 Years and Over by Type of Activity During The Previous Week and Sex in Kepulauan Seribu Regency, 2022.....</i>	50
3.2.2	Penduduk Berumur 15 Tahun ke Atas Menurut Pendidikan Tertinggi yang Ditamatkan dan Jenis Kegiatan Selama Seminggu yang Lalu di Kabupaten Kepulauan Seribu, 2022 <i>Population 15 Years of Age and Over by Educational Attainment and Type of Activity During the Previous Week in Kepulauan Seribu Regency, 2022.....</i>	51
3.2.3	Penduduk Berumur 15 Tahun Ke Atas yang Bekerja Selama Seminggu yang Lalu Menurut Status Pekerjaan Utama dan Jenis Kelamin di Kabupaten Kepulauan Seribu, 2022 <i>Population 15 Years of Age and Over who Worked During The Previous Week by Main Employment Status and Sex in Kepulauan Seribu Regency, 2022.....</i>	53
<b>4.</b>	<b>SOSIAL DAN KESEJAHTERAAN RAKYAT</b>	
	<b>SOCIAL AND WELFARE .....</b>	<b>55</b>
<b>4.1</b>	<b>PENDIDIKAN</b>	<b>62</b>
	<b>EDUCATION .....</b>	<b>62</b>
4.1.1	Jumlah Sekolah, Guru, dan Murid Taman Kanak-Kanak (TK) di Bawah Kementerian Pendidikan dan Kebudayaan Menurut Kecamatan di Kabupaten Kepulauan Seribu, 2021/2022 dan 2022/2023 <i>Number of Schools, Teachers, and Pupils in Kindergarten Under The Ministry of Education and Culture by Subdistrict in Kepulauan Seribu Regency, 2021/2022 and 2022/2023.....</i>	62
4.1.2	Jumlah Sekolah, Guru, dan Murid Raudatul Athfal (RA) di Bawah Kementerian Agama Menurut Kecamatan di Kabupaten Kepulauan Seribu, 2021/2022 dan 2022/2023	

	<i>Number of Schools, Teachers, and Pupils in Raudatul Athfal (RA) Under The Ministry of Religious Affairs by Subdistrict in Kepulauan Seribu Regency, 2021/2022 and 2022/2023</i> .....	65
4.1.3	Jumlah Sekolah, Guru, dan Murid Sekolah Dasar (SD) di Bawah Kementerian Pendidikan dan Kebudayaan Menurut Kecamatan di Kabupaten Kepulauan Seribu, 2021/2022 dan 2022/2023 <i>Number of Schools, Teachers, and Pupils in Primary Schools Under The Ministry of Education and Culture by Subdistrict in Kepulauan Seribu Regency, 2021/2021</i> .....	66
4.1.4	Jumlah Sekolah, Guru, dan Murid Madrasah Ibtidaiyah (MI) di Bawah Kementerian Agama Menurut Kelurahan dan Kecamatan di Kabupaten Kepulauan Seribu, 2021/2021 <i>Number of Schools, Teachers, and Pupils in Madrasah Ibtidaiyah (MI) Under The Ministry of Religious Affairs by Subdistrict in Kepulauan Seribu Regency, 2021/2022 and 2022/2023</i> .....	69
4.1.5	Jumlah Sekolah, Guru, dan Murid Sekolah Menengah Pertama (SMP) di Bawah Kementerian Pendidikan dan Kebudayaan Menurut Kelurahan dan Kecamatan di Kabupaten Kepulauan Seribu, 2021/2021 <i>Number of Schools, Teachers, and Pupils in Junior High Schools Under The Ministry of Education and Culture by Subdistrict in Kepulauan Seribu Regency, 2021/2021</i> .....	72
4.1.6	Jumlah Sekolah, Guru, dan Murid Madrasah Tsanawiyah (MTs) di Bawah Kementerian Agama Menurut Kelurahan dan Kecamatan di Kabupaten Kepulauan Seribu, 2021/2021 <i>Number of Schools, Teachers, and Pupils in Madrasah Tsanawiyah (MTs) Under The Ministry of Religious Affairs by Subdistrict in Kepulauan Seribu Regency, 2021/2021</i> .....	75
4.1.7	Jumlah Sekolah, Guru, dan Murid Sekolah Menengah Atas (SMA) di Bawah Kementerian Pendidikan dan Kebudayaan Menurut Kelurahan dan Kecamatan di Kabupaten Kepulauan Seribu, 2021/2022 dan 2022/2023 <i>Number of Schools, Teachers, and Pupils in Senior High Schools Under The Ministry of Education and Culture by Subdistrict in Kepulauan Seribu Regency, 2021/2022 and 2022/2023</i> .....	78
4.1.8	Jumlah Sekolah, Guru, dan Murid Sekolah Menengah Kejuruan (SMK) di Bawah Kementerian Pendidikan dan Kebudayaan Menurut Kecamatan di Kabupaten Kepulauan Seribu, 2021/2022 dan 2022/2023	



	<i>Number of Schools, Teachers, and Pupils in Vocational High Schools Under The Ministry of Education and Culture by Subdistrict in Kepulauan Seribu Regency, 2021/2022 and 2022/2023</i> .....	81
4.1.9	<i>Jumlah Sekolah, Guru, dan Murid Madrasah Aliyah (MA) di Bawah Kementerian Agama Menurut Kecamatan di Kabupaten Kepulauan Seribu, 2021/2022 dan 2022/2023</i> <i>Number of Schools, Teachers, and Pupils in Madrasah Aliyah (MA) Under the Ministry of Religious Affairs by Subdistrict in Kepulauan Seribu Regency, 2021/2022 and 2022/2023</i> .....	84
4.1.10	<i>Jumlah Desa/Kelurahan yang Memiliki Fasilitas Sekolah Menurut Kecamatan dan Tingkat Pendidikan di Kabupaten Kepulauan Seribu, 2020-2022</i> <i>Number of Villages / Kelurahan Having Educational Facilities by Subdistrict and Educational Level in Kepulauan Seribu Regency, 2020-2022</i> .....	87
4.1.11	<i>Angka Partisipasi Murni (APM) dan Angka Partisipasi Kasar (APK) Menurut Jenjang Pendidikan di Kabupaten Kepulauan Seribu, 2021 dan 2022</i> <i>Net Enrollment Rate and Gross Enrollment Ratio by Educational Level in Kepulauan Seribu Regency, 2021 and 2022</i> .....	92
4.1.12	<i>Persentase Penduduk Berumur 15 Tahun ke Atas menurut Jenis Kelamin dan Kemampuan Membaca dan Menulis di Kabupaten Kepulauan Seribu, 2022</i> <i>Percentage of Literate People Aged 15 Years and Over by Sex and Reading and Writing Skills in Kepulauan Seribu Regency, 2022</i> .....	93
<b>4.2</b>	<b>KESEHATAN</b>	
	<b>HEALTH</b> .....	<b>94</b>
4.2.1	<i>Jumlah Desa1/Kelurahan yang Memiliki Fasilitas Kesehatan Menurut Kecamatan di Kabupaten Kepulauan Seribu, 2020-2022</i> <i>Number of Villages1 Having Medical Facilities by Subdistrict and Educational Level in Kepulauan Seribu Regency, 2020-2022</i> .....	94
4.2.2	<i>Jumlah Tenaga Kesehatan Menurut Kecamatan di Kabupaten Kepulauan Seribu, 2022/</i> <i>Number of Medical Personnel by Subdistrict in Kepulauan Seribu Regency, 2022</i> .....	100
4.2.3	<i>Jumlah Rumah Sakit Umum, Rumah Sakit Khusus, Puskesmas, Klinik Pratama, dan Posyandu Menurut Kecamatan di Kabupaten Kepulauan Seribu, 2021 dan 2022</i>	

	<i>Number of General Hospital, Specialized Hospital, Public Health Center, Primary Clinic, and Integrated Health Post by Subdistrict in Kepulauan Seribu Regency, 2021 and 2022.....</i>	102
<b>4.3</b>	<b>AGAMA DAN SOSIAL LAINNYA</b>	
	<b>RELIGION AND OTHER SOCIAL AFFAIRS .....</b>	<b>105</b>
4.3.1	Jumlah Penduduk Menurut Kecamatan dan Agama yang Dianut di Kabupaten Kepulauan Seribu, 2022 <i>Population by Subdistrict and Religion in Kepulauan Seribu Regency, 2022 .....</i>	105
4.3.2	Jumlah Tempat Peribadatan Menurut Kecamatan di Kabupaten Kepulauan Seribu, 2022 <i>Number of Places of Worship by Subdistrict and Religion in Kepulauan Seribu Regency, 2022 .....</i>	106
4.3.3	Jumlah Desa1/Kelurahan yang Mengalami Bencana Alam2 Menurut Kecamatan di Kabupaten Kepulauan Seribu, 2020– 2022/ <i>Number of Villages1 that Had Natural Disaster2 by Subdistrict in Kepulauan Seribu Regency, 2020-2022.....</i>	107
4.3.4	Frekuensi Pristiwa Kebakaran Menurut Penyebabnya, 2022 <i>Frequency of Outbreaks of Fires by Casual Factor, 2022 .....</i>	110
4.3.5	Jumlah Sarana dan Prasana Dinas Pemadam Kebakaran Menurut Kecamatan, 2022 <i>Number of Infrastructure for Fire.....</i>	111
<b>4.4</b>	<b>KEMISKINAN</b>	
	<b>POVERTY.....</b>	<b>112</b>
4.4.1	Garis Kemiskinan, Jumlah, dan Persentase Penduduk Miskin di Kabupaten Kepulauan Seribu, 2015–2022 <i>Poverty Line, Number, and Percentage of Poor People in Kepulauan Seribu Regency, 2015–2022.....</i>	112
4.4.2	Indeks Kedalaman Kemiskinan dan Indeks Keparahan Kemiskinan di Kabupaten Kepulauan Seribu, 2015–2022 <i>Poverty Gap Index and Poverty Severity Index in Kepulauan Seribu Regency Municipality, 2012–2022 .....</i>	113
<b>5.</b>	<b>PERTANIAN, KEHUTANAN, PETERNAKAN, DAN PERIKANAN/</b>	
	<b>AGRICULTURE, FORESTRY, LIVESTOCK, AND FISHERY .....</b>	<b>115</b>

**5.1 HORTIKULTURA**

<b>HORTICULTURE.....</b>	<b>121</b>
5.1.1 Luas Panen Tanaman Sayuran Menurut Kecamatan dan Jenis Tanaman di Kabupaten Kepulauan Seribu (ha), 2021 dan 2022 <i>Harvested Area of Vegetables by Subdistrict and Kind of Plant in Kepulauan Seribu Regency (ha), 2021 and 2022 .....</i>	121
5.1.2 Produksi Tanaman Sayuran Menurut Kecamatan dan Jenis Tanaman di Kabupaten Kepulauan Seribu(ton), 2021 dan 2022 <i>Production of Vegetables by Subdistrict and Kind of Plant in Kepulauan Seribu Regency (quintal), 2021 dan 2022.....</i>	125
5.1.3 Luas Panen Tanaman Sayuran dan Buah–Buahan Semusim Menurut Jenis Tanaman di Kabupaten Kepulauan Seribu (ha), 2019-2022 <i>Harvested Area of Seasonal Vegetables and Fruits by Kind of Plant in Kepulauan Seribu Regency (ha), 2019-2022.....</i>	129
5.1.4 Produksi Tanaman Sayuran dan Buah–Buahan Semusim Menurut Jenis Tanaman di Kabupaten Kepulauan Seribu (ton),2019-2022 <i>Production of Seasonal Vegetables and Fruits by Kind of Plant in Kepulauan Seribu Regency (ha), 2019-2022.....</i>	130
5.1.5 Luas Panen Tanaman Biofarmaka Menurut Kecamatan dan Jenis Tanaman di Kabupaten Kepulauan Seribu (m2), 2018 dan 2021 <i>Harvested Area of Medicinal Plants by Subdistrict and Kind of Plant in Kepulauan Seribu Regency (m2), 2019 dan 2022 .....</i>	131
5.1.6 Produksi Tanaman Biofarmaka Menurut Kecamatan dan Jenis Tanaman di Kabupaten Kepulauan Seribu (kg), 2021 dan 2022 <i>Production of Medicinal Plants by Subdistrict and Kind of Plant in Kepulauan Seribu Regency (kg) 2021 dan 2022.....</i>	133
5.1.7 Luas Panen Tanaman Biofarmaka Menurut Jenis Tanaman di Kabupaten Kepulauan Seribu (m <sup>2</sup> ), 2019-2022 <i>Harvested Area of Medicinal Plants by Kind of Plant in Kepulauan Seribu Regency (m2), 2019-2022.....</i>	135
5.1.8 Produksi Tanaman Biofarmaka Menurut Jenis Tanaman di Kabupaten Kepulauan Seribu (kg), 2019-2022 <i>Production of Medicinal Plants by Kind of Plant in Kepulauan Seribu Regency (kg), 2019-2022 .....</i>	136
5.1.9 Luas Panen Tanaman Hias Menurut Kecamatan dan Jenis Tanaman	

	di Kabupaten Kepulauan Seribu (m <sup>2</sup> ), 2021 dan 2022 <i>Harvested Area of Ornamental Plants by Subdistrict and Kind of Plant in Kepulauan Seribu Regency (m2), 2021 and 2022 .....</i>	137
5.1.10	Produksi Tanaman Hias Menurut Kecamatan dan Jenis Tanaman di Kabupaten Kepulauan Seribu (tangkai),2021 dan 2022 <i>Production of Ornamental Plants by Subdistrict and Kind of Plant in Kepulauan Seribu Regency (stalks), 2021 and 2022.....</i>	139
5.1.11	Luas Panen Tanaman Hias Menurut Jenis Tanaman di Kabupaten Kepulauan Seribu (m2), 2019 - 2022 <i>Harvested Area of Ornamental Plants by Kind of Plant in Kepulauan Seribu Regency (m2), 2019 - 2022.....</i>	141
5.1.12	Produksi Tanaman Hias Menurut Jenis Tanaman di Kabupaten Kepulauan Seribu (tangkai), 2019 - 2022 <i>Production of Ornamental Plants by Kind of Plant in Kepulauan Seribu Regency (stalks),2019 - 2022 .....</i>	142
5.1.13	Produksi Buah-buahan Menurut Kecamatan dan Jenis Tanaman di Kabupaten Kepulauan Seribu (ton), 2021 dan 2022 <i>Production of Fruits by Subdistrict and Kind of Plant in Kepulauan Seribu Regency (quintal), 2021 and 2022.....</i>	143
5.1.14	Produksi Buah–Buahan dan Sayuran Tahunan Menurut Jenis Tanaman di Kabupaten Kepulauan Seribu (Kwintal),2019-2022 <i>Production of Annual Fruits and Vegetables by Kind of Plant in Kepulauan Seribu Regency (Quintal), 2019-2022.....</i>	149
<b>5.2</b>	<b>PERKEBUNAN</b>	
	<b>ESTATE CROPS .....</b>	<b>150</b>
5.2.1	Luas Areal Tanaman Perkebunan Menurut Kecamatan dan Jenis Tanaman di Kabupaten Kepulauan Seribu (ha), 2021 dan 2022 <i>Planted Area of Estate Crops by Subdistrict and Type of Crops in Kepulauan Seribu Regency (ha), 2021 dan 2022 .....</i>	150
5.2.2	Produksi Perkebunan Menurut Kecamatan dan Jenis Tanaman di Kabupaten Kepulauan Seribu (ton), 2021 dan 2022 <i>Production of Estate by Subdistrict and Type of Crops in Kepulauan Seribu Regency (ton), 2021 and 2022.....</i>	154

**DAFTAR TABEL/LIST OF TABLES**Halaman  
Page

<b>6.</b>	<b>PERTAMBAHAN DAN ENERGI/MINING AND ENERGY .....</b>	<b>159</b>
6.1	Jumlah Pelanggan Listrik Menurut Kecamatan di Kabupaten Kepulauan Seribu, 2018-2022 <i>Number of Electricity Costumers by Subdistrict in Kepulauan Seribu Regency, 2018-2022 .....</i>	165
6.2	Jumlah Pelanggan dan Air RO yang disalurkan Menurut Kecamatan di Kepulauan Seribu, 2022 <i>Number of Customers and Distributed Water RO by Subdistrict in Kepulauan Seribu Regency, 2022.....</i>	166
<b>7.</b>	<b>PARIWISATA/TOURISM .....</b>	<b>167</b>
7.1	Jumlah Homestay, Rumah Makan dan Hotel di Kabupaten Kepulauan Seribu, 2019-2022/ <i>Number of Homestay, Restaurant and Hotel in Kepulauan Seribu Regency, 2019-2022 .....</i>	172
7.2	Jumlah Kunjungan Wisatawan ke Objek Wisata Unggulan di Kabupaten Kepulauan Seribu, 2022/ <i>Number of Tourist Visitors at Tourism Prima Object in Kepulauan Seribe Regency, 2022 .....</i>	173
7.3	Jumlah Kunjungan Wisatawan Nusantara dan Mancanegara Semester I di Kabupaten Kepulauan Seribu, 2022 <i>Number of Domestic Visitors and Foreigner at Semester I in Kepulauan Seribu Regency, 2022.....</i>	174
7.4	Jumlah Kunjungan Wisatawan Nusantara dan Mancanegara Semester II di Kabupaten Kepulauan Seribu, 2022 <i>Number of Domestic Visitors and Foreigner at Semester II in Kepulauan Seribu Regency, 2022.....</i>	175
7.5	Jumlah Pulau Wisata di Kabupaten Kepulauan Seribu 2020-2022 <i>Number of Island Tourism in Kepulauan Seribu Regency, 2020-2022.....</i>	176
<b>8.</b>	<b>TRANSPORTASI DAN KOMUNIKASI/TRANSPORTATION AND COMMUNICATION .....</b>	<b>177</b>
<b>8.1</b>	<b>TRANSPORTASI</b>	
	<b>TRANSPORTATION .....</b>	<b>182</b>
8.1.1.	Panjang Jalan Menurut Tingkat Kewenangan Pemerintahan di Kabupaten/Kabupaten Kepulauan Seribu (km), 2020–2022 <i>Length of Roads by Level of Government Authority in Kepulauan Seribu Regency Regency (km), 2020–2022 .....</i>	182

**DAFTAR TABEL/LIST OF TABLES**Halaman  
Page

8.1.2	Panjang Jalan Menurut Jenis Permukaan Jalan di Kabupaten/Kota Kabupaten Kepulauan Seribu (km), 2020–2022 <i>Length of Roads by Type of Road Surface in Kepulauan Seribu Regency (km), 2020–2022</i> .....	183
8.1.3	Panjang Jalan Menurut Kondisi Jalan di Kabupaten/Kota Jakarta Kepulauan Seribu Regency (km), 2020–2022 <i>Length of Roads by Condition of Roads in Kepulauan Seribu Regency (km), 2020–2022</i> .....	184
8.1.4	Panjang Jalan Menurut Kecamatan dan Jenis Status Jalan di Kabupaten Kepulauan Seribu, 2022 <i>Length of Roads by District and Kind of Roads in Kepulauan Seribu Regency, 2022</i> .....	185
8.1.5	Luas Jalan menurut Kecamatan dan Jenis Status Jalan di Kabupaten Kepulauan Seribu, 2022 <i>Roads Area by District and Kind of Roads in Kepulauan Seribu Regency 2022</i> .....	186
8.1.6	Jumlah Penumpang Berangkat dan Datang dari Kabupaten Kepulauan Seribu menurut Bulan di Pelabuhan Muara Angke (Kapal Dishub), 2022 <i>Number of Arriving and Departing Passenger from Kepulauan Seribu Regency by Month in Muara Angke Harbour (Dishub Ship), 2022</i> .....	187
8.1.7	Jumlah Penumpang dari dan ke Kabupaten Kepulauan Seribu Menurut Bulan di Pelabuhan Muara Angke, 2022 <i>Number of Passenger Form and to Kepulauan Seribu regency by Month in Muara Angke Harbour, 2022</i> .....	188
<b>8.2</b>	<b>KOMUNIKASI</b>	
	<b>COMMUNICATION</b> .....	<b>189</b>
8.2.1.	Jumlah Kantor Pos Pembantu Menurut Kecamatan di Kabupaten /Kabupaten Kepulauan Seribu , 2019–2022 <i>Number of Post Offices Subsidiaries by Subdistrict in Kepulauan Seribu Regency, 2019–2022</i> .....	189
8.2.2	Jumlah Tower dan Operator Selluler yang memiliki izin menurut Kecamatan di Kabupaten Kepulauan Seribu, 2022 <i>Number of Towers and Celluler Operator with license by district in Kepulauan Seribu Regency, 2022</i> .....	190

<b>9.</b>	<b>PERBANKAN, KOPERASI DAN HARGA HARGA</b>	
	<b><i>BANKING COOPERATIVE AND PRICES</i></b> .....	<b>193</b>
9.1	Jumlah Koperasi Aktif Menurut Kecamatan di Kabupaten/ Kabupaten Kepulauan Seribu, 2019–2022/ <i>Number of Active Cooperative by Subdistrict in Kepulauan Seribu Regency Regency, 2019–2022</i> .....	198
9.2	Jumlah Koperasi Menurut Jenis Koperasi dan Kecamatan di Kabupaten/Kabupaten Kepulauan Seribu, 2022 <i>Number of Cooperative by Kind of Cooperative and Subdistrict Jakarta Kepulauan Seribu Regency Regency, 2021</i> .....	199
9.3	Indeks Harga Konsumen per Bulan Menurut Kelompok Pengeluaran (2018=100) DKI Jakarta, 2022/ <i>Consumer Price Index per Month by Expenditure Group (2018=100) in Jakarta, 2022</i> .....	200
9.4	Laju Inflasi Bulanan Menurut Kelompok Pengeluaran (2018=100) di DKI Jakarta, 2022 <i>Monthly Inflation Rate by Expenditure Group (2018=100) in Jakarta, 2022</i> .....	204
<b>10.</b>	<b>PENGELUARAN PENDUDUK/POPULATION EXPENDITURE</b>	<b>209</b>
10.1	Rata-rata Pengeluaran per Kapita Sebulan Menurut Kelompok Komoditas (rupiah) di Kabupaten/Kabupaten Kepulauan Seribu, 2021 dan 20212/ <i>Monthly Average Expenditure per Capita by Commodity Group (rupiahs) in Kepulauan Seribu Regency Regency, 2021 and 2022</i> .....	213
10.2	Rata-rata Konsumsi Kalori Perkapita Sehari Menurut Kelompok Komoditas Makanan (Kkal) di Kabupaten Kepulauan Seribu, 2021 dan 2022/ <i>Percentage of Monthly Expenditure per Capita by Commodity Group in Kepulauan Seribu Regency Regency, 2021 and 2022</i> .....	214
<b>11.</b>	<b>PERDAGANGAN/TRADE</b> .....	<b>215</b>
11.1	Jumlah Sarana Perdagangan Menurut Jenisnya di Kabupaten Kepulauan	

	Seribu, 2019–2022/ <i>Number of Trading Facilities by Type of Facility in Kepulauan Seribu Regency Regency, 2016–2021</i> .....	219
11.2	Jumlah Ijin Usaha Mikro Kecil /IUMK yang di keluarkan 2022 di Kabupaten Kepulauan Seribu/ <i>Number of Trading Permit Issued in Kepulauan Seribu Regency, 2022</i> .....	220
<b>12.</b>	<b>SISTEM NERACA REGIONAL/SYSTEM OF REGIONAL ACCOUNTS</b>	<b>221</b>
12.1	Produk Domestik Regional Bruto Atas Dasar Harga Berlaku Menurut Lapangan Usaha di Kabupaten/Kabupaten Kepulauan Seribu (miliar rupiah), 2018–2022/ <i>Gross Regional Domestic Product at Current Market Prices by Industry in Kepulauan Seribu Regency Regency (billion rupiahs), 2018–2022</i> .....	227
12.2	Produk Domestik Regional Bruto Atas Dasar Harga Konstan 2010 Menurut Lapangan Usaha di Kabupaten/Kabupaten Kepulauan Seribu(miliar rupiah), 2018–2022 <i>Gross Regional Domestic Product at 2010 Constant Market Prices by Industry in Kepulauan Seribu Regency Regency (billion rupiahs), 2018–2022</i> .....	229
12.3	Distribusi Persentase Produk Domestik Regional Bruto Atas Dasar Harga Berlaku Menurut Lapangan Usaha di Kabupaten/ Kabupaten Kepulauan Seribu, 2018–2022 <i>Percentage Distribution of Gross Regional Domestic Product at Current Market Prices by Industry in Kepulauan Seribu Regency Regency, 2018–2022</i> .....	231
12.4	Laju Pertumbuhan Produk Domestik Regional Bruto Atas Dasar Harga Konstan 2010 Menurut Lapangan Usaha di Kabupaten/ Kabupaten Kepulauan Seribu (persen), 2018–2022 <i>Growth Rate of Gross Regional Domestic Product at 2010 Constant Market Prices by Industry in Kepulauan Seribu Regency Regency (percent), 2018–2022</i> .....	233
12.5	Produk Domestik Regional Bruto Atas Dasar Harga Berlaku Menurut Jenis Pengeluaran di Kabupaten/Kabupaten Kepulauan Seribu (miliar rupiah), 2018–2022/ <i>Gross Regional Domestic Product at Current Market Prices by Type of Expenditure in Kepulauan Seribu Regency Regency (billion rupiahs), 2018–2022</i> .....	235



12.6	Produk Domestik Regional Bruto Atas Dasar Harga Konstan 2010 Menurut Jenis Pengeluaran di Kabupaten/Kabupaten Kepulauan Seribu (miliar rupiah), 2018–2022 <i>Gross Regional Domestic Product at 2010 Constant Market Prices by Type of Expenditure in Kepulauan Seribu Regency Regency (billion rupiahs), 2018–2022</i> .....	236
12.7	Distribusi Persentase Produk Domestik Regional Bruto Atas Dasar Harga Berlaku Menurut Jenis Pengeluaran di Kabupaten Kepulauan Seribu (persen), 2018–2022 <i>Distribution of Gross Regional Domestic Product at Current Market Prices by Type of Expenditure in Kepulauan Seribu Regency (percent), 2018–2022</i> .....	237
12.8	Distribusi Persentase Produk Domestik Regional Bruto Atas Dasar Harga Konstan 2010 Menurut Jenis Pengeluaran di Kabupaten Kepulauan Seribu (persen), 2018–2022 <i>Distribution of Gross Regional Domestic Product at 2010 Constant Market Prices by Type of Expenditure in Kepulauan Seribu Regency (percent), 2018–2022</i> .....	238
<b>13.</b>	<b>PERBANDINGAN ANTAR KABUPATEN/KOTA REGENCY/ MUNICIPAL COMPARISON</b>	<b>239</b>
13.1	Jumlah Penduduk Menurut Kabupaten/Kota di Provinsi DKI Jakarta (ribu), 2018–2022/ <i>Population by Regency in DKI Jakarta Province (thousand), 2018–2022</i> .....	244
13.2	Jumlah Pnduduk Menurut Jenis Kelamin di Kabupaten/ Kota di Provinsi DKI Jakarta (Jiwa), 2022 <i>Population by Gender in Regency/Municipality in DKI Jakarta Province (People), 2022</i> .....	245
13.3	Produk Domestik Regional Bruto Atas Dasar Harga Berlaku Menurut Kabupaten/Kota di Provinsi DKI Jakarta (milyar rupiah), 2018–2022 <i>Gross Regional Domestic Products at Current Prices by Regency/ Municipality in DKI Jakarta Province (billion rupiah), 2018–2022...</i>	246
13.4	Produk Domestik Regional Bruto Atas Dasar Harga Konstan 2010 Menurut Kabupaten/Kota di Provinsi DKI Jakarta (milyar rupiah), 2018–2022	

	<b><i>Gross Regional Domestic Products at Constan Prices 2010 by Regency/ Municipality in DKI Jakarta Province (billion rupiah), 2018–2022...</i></b>	<b>247</b>
13.5	Laju Pertumbuhan Produk Domestik Regional Bruto Atas Dasar Harga Konstan 2010 Menurut Kabupaten/ Kota di Provinsi DKI Jakarta (persen), 2018–2022 <b><i>Rate of Growth of Gross Regional Domestic Products at Constant 2010 Prices by Regency/Municipality in DKI Jakarta Province (percent), 2018–2022.....</i></b>	<b>248</b>
13.6	Distribusi Persentase terhadap Total Produk Domestik Regional Bruto Atas Dasar Harga Berlaku Menurut Kabupaten/ Kota di Provinsi DKI Jakarta (persen), 2018–2022 <b><i>Percentage Distribution of Total Gross Regional Domestic Products at Constant 2010 Prices by Regency/Municipality in DKI Jakarta Province (percent), 2018–2022.....</i></b>	<b>249</b>
13.7	Produk Domestik Regional Bruto per Kapita Atas Dasar Harga Berlaku Menurut Kabupaten/Kota di Provinsi DKI Jakarta (ribu rupiah), 2018–2022 <b><i>Gross Regional Domestic Products per Capita at Current Prices by Regency/Municipality in DKI Jakarta Province (thousand rupiahs), 2018–2022.....</i></b>	<b>250</b>
13.8	Tingkat Pengangguran Terbuka (TPT) dan Tingkat Partisipasi Angkatan Kerja (TPAK) menurut Kabupaten/Kota di Provinsi DKI Jakarta, 2021–2022 <b><i>Open Unemployment Rate (UOR) and Labour Participation Rate (LFPR) by Regency/Municipality in DKI Jakarta Province, 2021–2022.....</i></b>	<b>251</b>
13.9	Jumlah Penduduk Miskin Menurut Kabupaten/Kota di Provinsi DKI Jakarta (ribu), 2018–2022/ <b><i>Number of Poor Population by Regency/Municipality in DKI Jakarta Province (thousand), 2018–2022.....</i></b>	<b>252</b>
13.10	Garis Kemiskinan Menurut Kabupaten/Kota di Provinsi DKI Jakarta (rupiah/kapita/bulan), 2018–2022/ <b><i>Proverty Line by Regency/ Municipality in DKI Jakarta Province (rupiah/capita/month, 2018–2022.....</i></b>	<b>253</b>
13.11	Indeks Pembangunan Manusia Menurut Kabupaten/Kota di Provinsi DKI Jakarta, 2018–2022/ <b><i>Human Development Index by Regency/Municipality in DKI Jakarta Province, 2018–2022.....</i></b>	<b>254</b>

<https://kepulauanseribukab.bps.go.id>

# 01

**GEOGRAFI DAN IKLIM  
GEOGRAPHY AND CLIMATE**



**Wilayah Kabupaten Kepulauan  
Seribu mengalami hujan terbanyak  
pada bulan Februari sebanyak**

**25 hari**



**Sumber : *Badan Meteorologi, Klimatologi dan Geofisika*  
*Hasil pengamatan di Stasiun Meteorologi Maritim Tanjung Priok***



**PENJELASAN TEKNIS**

1. Secara astronomis, Kabupaten Administrasi Kepulauan Seribu terletak antara 05-10o-00o sd 05-57o-00o Lintang Selatan dan 106-19o-30o sd 106-44o-50o Bujur Timur.
2. Kabupaten Administrasi Kepulauan Seribu merupakan dataran rendah dengan ketinggian rata-rata +1 meter diatas permukaan laut. Luas wilayah Kepulauan Seribu, berdasarkan SK Gubernur Nomor 171 tahun 2007, adalah 8,70 km<sup>2</sup>. Wilayah Kepulauan Seribu memiliki tidak kurang dari 110 buah pulau.
3. Berdasarkan posisi geografisnya, Kabupaten Administrasi Kepulauan Seribu memiliki batas-batas: di sebelah utara dengan Laut Jawa/ Selat Sunda; sebelah timur dengan Laut Jawa; sebelah selatan dengan Kota Adm. Jakarta Utara, Kota Adm. Jakarta Barat dan Kabupaten Tangerang; dan sebelah barat dengan Laut Jawa/ Selat Sunda.
4. Wilayah administrasi Kepulauan Seribu terbagi menjadi 2 wilayah kecamatan dan 6 kelurahan

**TECHNICAL NOTES**

1. *Astronomically, Kepulauan Seribu Administrative Regency lies between 05-10o-00o - 05-57o-00o South latitude and 106-19o-30o - 106-44o-50o East longitude*
2. Kepulauan Seribu Administrative Regency is a lowland area with an average altitude of +1 meter above sea level. The total area of Kepulauan Seribu, according to Governor Decree No. 171 of 2007, is a land area of 8.70 km<sup>2</sup>. Capital Territory has no less than 110 islands.
3. Based on its geographic position, Kepulauan Seribu Administrative Regency has boundaries: on the north stretches on the Java Sea/ Sunda Strait; on the east stretches on the Java Sea; on the south stretches on Kota Adm. Jakarta Utara, Kota Adm. Jakarta Barat dan Kabupaten Tangerang; and to the west stretches on the Java Sea/ Sunda Strait.
4. Administrative region of Kepulauan Seribu is divided into 2 areas of the district and 6 village. *The History of Establishment*

Kepulauan Seribu yang terletak di Laut Jawa dan Teluk Jakarta merupakan suatu wilayah dengan karakteristik dan potensi alam yang berbeda dengan wilayah DKI Jakarta Lainnya, sebab wilayah ini pada dasarnya merupakan gugusan pulau-pulau terumbu karang yang terbentuk dan dibentuk oleh biota koral dan biota asosiasinya (algae, moluska, foraminifera dan lain-lain) dengan bantuan proses dinamika alam.

Sesuai dengan karakteristik tersebut dan kebijaksanaan pembangunan DKI Jakarta, maka pengembangan wilayah Kepulauan Seribu diarahkan terutama untuk :

- Meningkatkan kegiatan pariwisata.
- Meningkatkan kualitas kehidupan masyarakat nelayan melalui peningkatan budidaya laut.
- Pemanfaatan sumber daya perikanan dengan konservasi ekosistem terumbu karang dan mangrove.

Pembagian Wilayah Pengembangan (WP) dimana Kepulauan Seribu termasuk salah satu WP, diatur dalam Perda No. 6

1. *Kepulauan Seribu, which is located at Java Sea and Jakarta Gulf, is one of the areas with the characteristic and natural potencies that are different with the other areas of DKI Jakarta, because this area basically is the cluster of atolls formed and consisting of coral and their associated biota (algae, molusca, foraminifera, etc) with the aid of natural dynamic process. In line with such characteristic and the development policies of DKI Jakarta, the development of Kepulauan Seribu area is directed particularly for:- Increasing the tourism activities-Improving the life quality of the fishermen community by increasing the sea cultivation. -Using the fishery resources with the conservation of atoll ecosystem and mangrove. The division of Wilayah Pembangunan (WP, development area) where Kepulauan Seribu including one of the*

## ULASAN

tahun 1999 tentang Rencana Tata Ruang Wilayah (RTRW) DKI Jakarta. Pembagian WP didasarkan pada karakteristik fisik dan perkembangan masing-masing wilayah dengan rincian sebagai berikut :

1. Wilayah Pengembangan Utara, yang terdiri dari WP Kepulauan Seribu (WP-KS) dan WP Pantai Utara.
2. Wilayah Pengembangan Tengah, terdiri dari WP Tengah Pusat, WP Tengah Barat dan WP Tengah Timur.
3. Wilayah Pengembangan Selatan, terdiri dari WP Selatan Utara dan WP Selatan.

Seperti telah disebutkan bahwa salah satu arahan pengembangan wilayah Kepulauan Seribu adalah peningkatan kegiatan pariwisata. Namun bagi pemerintah daerah dan masyarakat setempat kegiatan pariwisata belum memberi kontribusi yang berarti. Eksploitasi perairan laut seperti perikanan, pertambangan dan transportasi laut bahkan menimbulkan dampak lingkungan yang merusak. Misalnya, penangkapan

## DESCRIPTION

*WP, is set fort in the Regional Regulation No. 6 of 1999 on the Spatial Plans of DKI Jakarta. The WP division is based on the physical characteristic and the development of each area with the following details :*

1. *North Development Area, encompassing of Kepulauan Seribu WP (WP-KS) and North Coast WP.*
2. *Central Development Area, encompassing of Middle Central WP, Western Central WP, and Eastern Central WP.*
3. *South Development Area, encompassing of Northern South WP, and Southern South WP.*

*As earlier mentioned, one of direction of the area development of Kepulauan Seribu is to increase the tourism activities. But, for the local government and the local people, the tourism activities have not given the significant contribution. The sea water exploitation life fishery, mining and marine transportation even cause the damaging environmental impacts. For example, the fishing with toxic*



ikan menggunakan bahan beracun atau bahan peledak merusak lingkungan perairan dan terumbu karang.

Minimnya sarana transportasi dan telekomunikasi membuat Kepulauan Seribu 'terisolir' dari kawasan lainnya di DKI Jakarta. Selain itu rendahnya tingkat pendidikan dan ekonomi, minimnya sarana dan prasarana serta persebaran penduduk yang tidak merata menjadi kendala dalam meningkatkan kesejahteraan masyarakatnya. Untuk mendongkrak perkembangan Kepulauan Seribu dalam segala aspek antara lain kelestarian lingkungan, konservasi sumber daya alam, ekonomi, sosial budaya dan kesejahteraan rakyat, maka Kecamatan Kepulauan Seribu yang merupakan bagian dari wilayah Kota Administrasi Jakarta Utara ditingkatkan statusnya menjadi Kabupaten Administrasi Kepulauan Seribu. Ketentuan ini diatur dalam Undang-undang Nomor 34 Tahun 1999 tanggal 31 Agustus 1999 tentang Pemerintahan Propinsi Daerah Khusus Ibukota Negara Republik Indonesia Jakarta. Peningkatan status menjadi

materials and even explosive material destroy the waters environment and corals.

The minimum transportation facilities and telecommunication cause Kepulauan Seribu "isolated" from the other area of DKI Jakarta. In addition, the low education and economy level and unevenly people distribution become the constraints in enhancing the people prosperity.

To increase the development of Kepulauan Seribu in all aspects such as environment conservation, natural resources conservation, economy, socio-cultures and the people prosperity, The District of Kepulauan Seribu is the part of the North Jakarta City area is raised its status to be the Kepulauan Seribu Administrative Regency. This provision is set forth in the Act Number 34 of 1999 dated August 31, 1999 on the Provincial Government of the Special Capital City of the Republic of Indonesia, Jakarta. The status improvement to become the Kepulauan Seribu Administrative

Kabupaten Administrasi Kepulauan Seribu diikuti dengan pemekaran kecamatan dari 1 (satu) menjadi 2 (dua) kecamatan dan 4 (empat) kelurahan menjadi 6 (enam) kelurahan, serta sebagai ibukota kabupaten diputuskan Pulau Pramuka. Sedangkan mengenai Penataan Ruang, telah dibuat Rencana Tata Ruang Wilayah (RTRW) Kabupaten Administrasi Kepulauan Seribu yang mengacu pada RTRW Propinsi DKI Jakarta.

## 2. Pemerintahan

Secara administrasi Kabupaten Administrasi Kepulauan Seribu memiliki luas wilayah 8,70 Km<sup>2</sup>, yang terbagi menjadi 2 kecamatan dengan 6 kelurahan dan 110 pulau. Rincian kecamatan dan kelurahan di Kabupaten Administrasi Kepulauan Seribu adalah sebagai berikut :

1. Kecamatan Kepulauan Seribu Utara (terdiri dari 79 pulau)
  1. Kelurahan Pulau Kelapa
  2. Kelurahan Pulau Harapan
  3. Kelurahan Pulau Panggang
2. Kecamatan Kepulauan Seribu Selatan (terdiri dari 31 pulau)
  1. Kelurahan Pulau Tidung
  2. Kelurahan Pulau Pari
  3. Kelurahan Pulau Untung Jawa

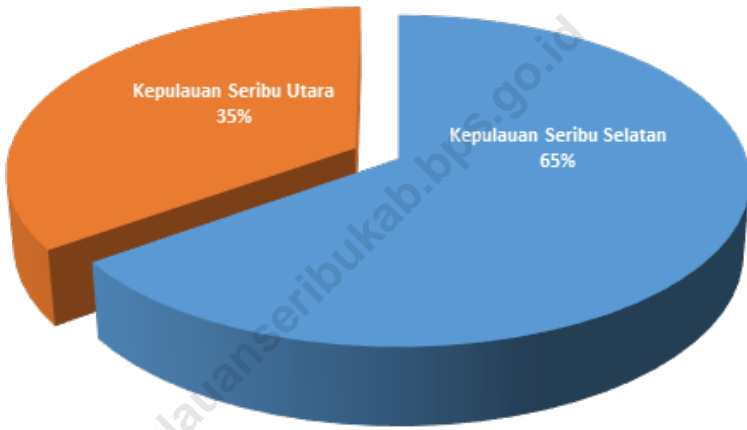
Regency is followed with the village expansion from 1 (one) village to be 2 (two) village and 4 (four) villages to become 6 (six) villages, Pramuka Island is decided as the capital city of the district. The spatial arrangement has been made a Spatial Plans (RTRW) of the Kepulauan Seribu Administrative Regency that refers to the RTRW of DKI Jakarta province.

## 2.The Government

Administratively, The Kepulauan Seribu Administrative Regency has the width of 8,70 Km<sup>2</sup> hectares, divided into 2 district with 6 villages and 110 isles. The detail of the district and village at Kepulauan Seribu Administrative Regency are as follows :

1. District of Kepulauan Seribu Utara (consisting of 79 isles)
  1. Village of Pulau Kelapa
  2. Village of Pulau Harapan
  3. Village of Pulau Panggang
2. District of Kepulauan Seribu Selatan . (consisting of 31 isles)
  1. Village of Pulau Tidung
  2. Village of Pulau Pari
  3. Village of Pulau Untung Jawa

**Gambar** 1.1 **Luas Daerah menurut Kecamatan (%), 2021**  
**Figures** **Area of Subdistrict (%), 2021**



Catatan/Note: ...

Sumber/Source: Biro Pemerintahan Sekretariat Daerah Provinsi DKI Jakarta



## 1.1 KEADAAN GEOGRAFI GEOGRAPHY CONDITION

**Tabel 1.1.1** Luas Daerah dan Jumlah Pulau Menurut Kecamatan di Kabupaten Kepulauan Seribu, 2021  
*Total Area and Number of Islands by Subdistrict in Kepulauan Seribu Regency, 2021*

Kecamatan Subdistrict	Ibukota Kecamatan Capital of Subdistrict	Luas Total Area (km <sup>2</sup> /sq.km)
(1)	(2)	(3)
Kepulauan Seribu Selatan	Pulau Tidung	5,65
Kepulauan Seribu Utara	Pulau Kelapa	3,04
<b>Kabupaten Kepulauan Seribu</b>	<b>Pulau Pramuka</b>	<b>8,69</b>

Lanjutan Tabel/*Continued Table 1.1.1*

<b>Kecamatan Subdistrict</b>	<b>Persentase terhadap Luas Kabupaten Percentage to Regency Area</b>	<b>Jumlah Pulau Number of Islands</b>
(1)	(4)	(5)
Kepulauan Seribu Selatan	65	79
Kepulauan Seribu Utara	35	31
<b>Kabupaten Kepulauan Seribu</b>	<b>100</b>	<b>110</b>

Catatan/Note: ...

Sumber/Source: Biro Pemerintahan Sekretariat Daerah Provinsi DKI Jakarta

**Tabel 1.1.2**      **Letak Geografis Kabupaten Kepulauan Seribu, 2021**  
**Table**            ***Teritory of Kepulauan Seribu Regency, 2021***

<b>Kabupaten Kepulauan Seribu / Kepulauan Seribu Regency</b>	<b>Lokasi /Location</b>
(1)	(2)
<b>Letak Kabupaten Kepulauan Seribu/Location of Kepulauan Seribu Regency</b>	<b>05 10'40,8" s.d 05 57'00" Lintang Selatan 106 19'30" s.d 106 44'50" Bujur Timur</b>
<b>Ketinggian/Height</b>	<b>1 M dpl</b>
<b>Batas Wilayah/Boundaries</b>	
Sebelah Selatan/South	Kota Adm. Jakarta Utara, Kota Adm. Jakarta Timur, Kab. Tangerang
Sebelah Timur/East	Laut Jawa
Sebelah Barat/West	Laut Jawa, Selat Sunda
Sebelah Utara/North	Laut Jawa, Selat Sunda

Catatan/Note: ...

Sumber/Source: Biro Pemerintahan Sekretariat Daerah Provinsi DKI Jakarta

**Tabel**  
**Table** 1.1.3

**Tinggi Wilayah dan Jarak ke Ibukota Kabupaten Menurut Kecamatan di Kabupaten Kepulauan Seribu, 2021**  
*Altitude and Distance to the Capital of Regency by Subdistrict in Kepulauan Seribu Regency, 2021*

Kecamatan Subdistrict	Tinggi Wilayah (mdpl) Altitude (m a.s.l)	Jarak ke Ibukota Kabupaten Distance to the Capital of Regency
(1)	(2)	(3)
Kepulauan Seribu Selatan	1	10,83
Kepulauan Seribu Utara	1	10,83
<b>Kabupaten Kepulauan Seribu</b>	<b>1</b>	

Catatan/Note: ...

Sumber/Source: Sudin Perhubungan Kab. Kepulauan Seribu



## 1.2 KEADAAN IKLIM CLIMATE CONDITION

**Tabel** 1.2.1 **Suhu Udara Minimum, Maksimum, dan Rata-rata menurut Bulan di Kabupaten Kepulauan Seribu, 2021**  
*Table* 1.2.1 *Minimum, Maximum and Average of Air Temperature by Month in Kepulauan Seribu Regency, 2021*

Bulan Month	Suhu Udara/Air Temperature (°C)		
	Minimum Minimum	Maksimum Maximum	Rata - rata Average
(1)	(2)	(3)	(4)
Januari/January	25,4	29,8	27,3
Februari/February	25,2	30,2	27,6
Maret/March	26,0	31,5	28,2
April/April	26,3	32,1	28,8
Mei/May	26,8	33,0	29,4
Juni/June	26,5	32,2	28,7
Juli/July	25,9	32,3	28,7
Agustus/August	26,4	32,6	29,0
September/September	26,6	32,6	29,1
Oktober/October	26,5	32,5	29,2
November/November	26,0	32,5	28,7
Desember/December	25,9	31,7	28,4

Catatan/Note: Berdasarkan pengamatan di Stasiun Meteorologi Martim Tanjung Priok/ Base on Observation at Tanjung Prio Maritime Meteorological Station

Sumber/Source: Badan Meteorologi, Klimatologi, dan Geofisika/Meteorological, Climatological, and Geophysical Agency

**Tabel**  
**Table** 1.2.2

**Kelembaban Udara Minimum, Maksimum, dan Rata-rata menurut Bulan di Kabupaten Kepulauan Seribu, 2021**  
**Minimum, Maximum and Average of Air Humidity by Month in Kepulauan Seribu Regency, 2021**

Bulan Month	Kelembaban Udara/Air Humidity (%)		
	Minimum Minimum	Maksimum Maximum	Rata - rata Average
(1)	(2)	(3)	(4)
Januari/January	74	92	84
Februari/February	73	93	83
Maret/March	69	90	81
April/April	73	92	84
Mei/May	69	91	81
Juni/June	60	87	77
Juli/July	56	85	73
Agustus/August	56	82	71
September/September	56	84	72
Oktober/October	60	84	73
November/November	59	85	75
Desember/December	65	88	78

Catatan/Note: Berdasarkan pengamatan di Stasiun Meteorologi Martim Tanjung Priok/ Base on Observation at Tanjung Prio Maritime Meteorological Station

Sumber/Source: Badan Meteorologi, Klimatologi, dan Geofisika/Meteorological, Climatological, and Geophysical Agency

**Tabel 1.2.3** Kecepatan Angin Minimum, Maksimum, dan Rata-rata menurut Bulan di Kabupaten Kepulauan Seribu, 2021  
**Table 1.2.3** Minimum, Maximum and Average of Wind Velocity by Month in Kepulauan Seribu Regency, 2021

Bulan Month	Kecepatan Angin/Wind Velocity (m/det)		
	Minimum Minimum	Maksimum Maximum	Rata - rata Average
(1)	(2)	(3)	(4)
Januari/January	18,0	11,4	5,4
Februari/February	18,0	11,6	5,5
Maret/March	18,0	10,8	4,5
April/April	23,0	10,3	4,6
Mei/May	17,0	10,0	4,8
Juni/June	15,0	9,8	3,8
Juli/July	15,0	9,5	4,3
Agustus/August	19,0	9,9	4,2
September/September	15,0	10,1	4,5
Oktober/October	15,0	8,9	3,5
November/November	25,0	10,8	5,0
Desember/December	21,0	10,5	4,2

Catatan/Note: Berdasarkan pengamatan di Stasiun Meteorologi Martim Tanjung Priok/ Base on Observation at Tanjung Prio Maritime Meteorological Station

Calm adalah kecepatan angin mendekati nol/Calm is wind velocity close to zero

Sumber/Source: Badan Meteorologi, Klimatologi, dan Geofisika/Meteorological, Climatological, and Geophysical Agency

**Tabel  
Table 1.2.4**

**Tekanan Udara Minimum, Maksimum, dan Rata-rata menurut Bulan di Kabupaten Kepulauan Seribu, 2021  
Minimum, Maximum and Average of Atmospheric Pressure by Month in Kepulauan Seribu Regency, 2021**

Bulan Month	Tekanan Udara/Atmospheric Pressure (mbar)		
	Minimum Minimum	Maksimum Maximum	Rata - rata Average
(1)	(2)	(3)	(4)
Januari/January	1004,3	1012,2	1008,5
Februari/February	1003,9	1012,7	1009,1
Maret/March	1002,8	1012,8	1008,7
April/April	1004,4	1013,4	1009,6
Mei/May	1001,9	1012,5	1008,5
Juni/June	1003,5	1014,2	1010,0
Juli/July	1005,2	1013,3	1009,6
Agustus/August	1005,6	1013,9	1010,2
September/September	1005,3	1013,7	1009,6
Oktober/October	1004,2	1014,5	1009,2
November/November	1003,7	1012,2	1008,2
Desember/December	1004,1	1013,2	1009,5

Catatan/Note: Berdasarkan pengamatan di Stasiun Meteorologi Martim Tanjung Priok/ Base on Observation at Tanjung Prio Maritime Meteorological Station

Sumber/Source: Badan Meteorologi, Klimatologi, dan Geofisika/Meteorological, Climatological, and Geophysical Agency

**Tabel**  
**Table** 1.2.5

**Jumlah Curah Hujan, Hari Hujan dan Rata - rata  
Penyinaran Matahari menurut Bulan di Kabupaten  
Kepulauan Seribu, 2021**  
*Volume of Rainfall, Number of Rainy day and Average  
Duration of Shunsine by Month in Kepulauan Seribu  
Regency, 2021*

<b>Bulan Month</b>	<b>Jumlah Curah Hujan Number of Precipitation (mm)</b>	<b>Jumlah Hari Hujan (hari) Number of Rainy Days (day)</b>	<b>Penyinaran Matahari Duration of Sunshine (%)</b>
(1)	(14)	(15)	(16)
Januari/January	325,7	21	2,2
Februari/February	467,1	25	3,5
Maret/March	190,5	21	5,6
April/April	87,9	14	5,8
Mei/May	249,7	9	7,0
Juni/June	132,4	12	4,4
Juli/July	47,3	10	6,0
Agustus/August	63,7	7	6,1
September/September	108,2	9	7,3
Oktober/October	224,3	11	6,6
November/November	49,8	19	3,7
Desember/December	162,9	17	4,5

Catatan/Note: Berdasarkan pengamatan di Stasiun Meteorologi Martim Tanjung Priok/ Base on Observation at Tanjung Prio Maritime Meteorological Station

Sumber/Source: Badan Meteorologi, Klimatologi, dan Geofisika/Meteorological, Climatological, and Geophysical Agency

**Tabel  
Table**

1.2.6

**Rata-rata Suhu Udara, Kelembaban, Tekanan Udara dan Kecepatan Angin di Stasiun Meteorologi Maritim Klas I Tanjung Priok, 2021**  
*Average of Air Temperature, Humidity, Atmospheric Pressure and Velocity at 1<sup>st</sup> class of Maritime Meteorological Station of Tanjung Priok, 2021*

Uraian/Deskripsi	Stasiun Meteorologi Maritim Klas I Tanjung Priok/Meteorologi Maritim Station Class I Tanjung Priok
(1)	(2)
Suhu (°C)	
Maksimum	31,9
Minimum	26,1
Rata-Rata	28,6
Kelembaban Udara (%)	
Maksimum	88
Minimum	64
Rata-Rata	78
Tekanan Udara (mb)	1 010,4
Kecepatan Angin (knot)	5
Curah Hujan (mm <sup>3</sup> )	2 109,5
Penyinaran Matahari (jam)	5,23

Sumber/Source: Badan Meteorologi, Klimatologi dan Geofisika/Meteorologica, Climatological and Geophysical Agency



# 02

## PEMERINTAHAN GOVERNMENT



Jumlah Pegawai Negeri Sipil Tahun 2021



620



260



Sumber : *Badan Kepegawaian Daerah Provinsi DKI Jakarta*





**PENJELASAN TEKNIS**

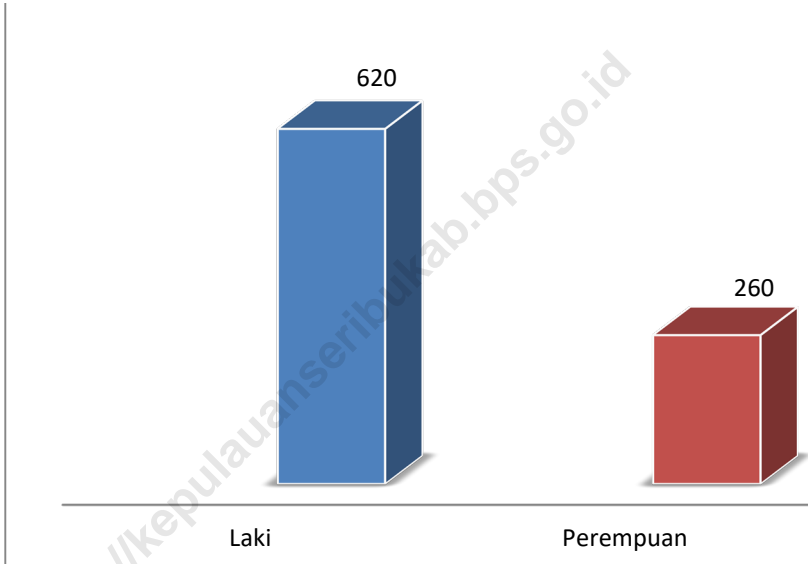
1. Kecamatan Kepulauan Seribu yang merupakan bagian dari wilayah Kota Administrasi Jakarta Utara ditingkatkan statusnya menjadi Kabupaten Administrasi Kepulauan Seribu diatur dalam Undang Undang Nomor 34 Tahun 1999 tanggal 31 Agustus 1999 tentang Pemerintahan Propinsi Daerah Khusus Ibukota Negara Republik Indonesia Jakarta
2. Lebih lanjut, dibuat Peraturan Pemerintah Nomor 55 Tahun 2001 tentang Pembentukan Kabupaten Administrasi Kepulauan Seribu, Provinsi Daerah Khusus Ibukota Jakarta
3. Kabupaten Administrasi Kepulauan Seribu bukanlah sebuah daerah otonom diatur dalam Undang-Undang No. 29/2007 tentang Pemerintahan Provinsi Daerah Khusus Ibukota Jakarta sebagai Ibukota Negara Kesatuan Republik Indonesia. Dengan demikian keberadaan Kabupaten Administrasi Kepulauan Seribu adalah sebagai Satuan Kerja Pemerintah Daerah (SKPD) yang merupakan unsur pendukung Gubernur Provinsi DKI Jakarta

**TECHNICAL NOTES**

1. *The district of Kepulauan Seribu is the part of the North Jakarta City area is raised its status to be the Kepulauan Seribu Administrative Regency is set forth in the Act Number 34 of 1999 dated August 31, 1999 on the Provincial Government of the Special Capital City of the Republic of Indonesia, Jakarta*
2. *Furthermore, made a number of Government Regulation 55 of 2014 on the establishment of Kepulauan Seribu Administrative Regency, Province DKI Jakarta*
3. *Seribu Administrative Regency is not an autonomous region, is set in the Law number 29/2007 on The Government of the Province of DKI Jakarta as the Capital of Republic of Indonesia. Thus the existence of a Kepulauan Seribu Administrative Regency is a Local Government Unit (LGU) which is a supporting element of Governor DKI Jakarta Province.*

**Gambar** 2.1  
**Figures**

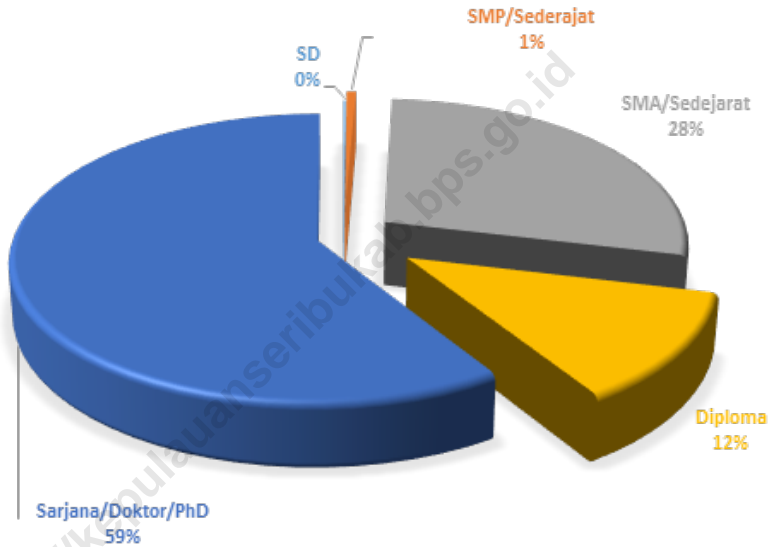
**Jumlah Pegawai Negeri Sipil menurut Jenis Kelamin di Kabupaten Kepulauan Seribu, Desember 2021**  
**Number of Civil Servants by Sex in Kepulauan Seribu Regency, December 2021**



Catatan/Note: ...  
Sumber/Source: Badan Kepegawaian Daerah Provinsi DKI Jakarta/Regional Civil Service Agency  
DKI Jakarta Province

**Gambar** 2.2  
**Figures**

**Persentase Pegawai Negeri Sipil di Kabupaten Kepulauan Seribu, 2021**  
*Percentage of Civil Servant in Kepulauan Seribu Regency, 2021*



Catatan/Note: ...  
Sumber/Source: Badan Kepegawaian Daerah Provinsi DKI Jakarta/Regional Civil Service Agency  
DKI Jakarta Province

## 2.1 WILAYAH ADMINISTRATIF ADMINISTRATIVE AREA

**Tabel** 2.1.1 **Jumlah Desa<sup>1</sup>/Kelurahan Menurut Kecamatan di Kabupaten Kepulauan Seribu, 2018–2022**  
**Table** 2.1.1 **Number of Villages<sup>1</sup>/Kelurahan by Subdistrict in Kepulauan Seribu Regency, 2018–2022**

Kecamatan Subdistrict	2018	2019	2020	2021	2022
(1)	(2)	(3)	(4)	(5)	(6)
Kepulauan Seribu Selatan	3	3	3	3	3
Kepulauan Seribu Utara	3	3	3	3	3
<b>Kabupaten Kepulauan Seribu</b>	<b>6</b>	<b>6</b>	<b>6</b>	<b>6</b>	<b>6</b>

Catatan/Note: ...

Sumber/Source: Biro Pemerintahan Sekretariat Daerrah Provinsi DKI Jakarta

**Tabel**  
**Table 2.1.2**

**Jumlah Desa<sup>1</sup>/Kelurahan, Rukun Warga (RW) dan Rukun Tetangga (RT) menurut Kecamatan di Kabupaten Kepulauan Seribu, 2022**  
**Number of Villages<sup>1</sup>, Rukun Warga (RW) and Rukun Tetangga (RT) by Subdistrict in Kepulauan Seribu Regency, 2022**

<b>Kecamatan Subdistrict</b>	<b>Kelurahan Village</b>	<b>Rukun Warga (RW)</b>	<b>Rukun Tetangga (RT)</b>
(1)	(2)	(3)	(4)
Kepulauan Seribu Selatan	3	11	52
Kepulauan Seribu Utara	3	13	75
<b>Kabupaten Kepulauan Seribu</b>	<b>6</b>	<b>24</b>	<b>127</b>

Catatan/Note: ...

Sumber/Source: Biro Pemerintahan Sekretariat Daerah Provinsi DKI Jakarta

## 2.2 DEWAN PERWAKILAN RAKYAT DAERAH REGIONAL HOUSE OF REPRESENTATIVE

**Tabel 2.2.1** Jumlah Anggota Dewan Perwakilan Rakyat Daerah Menurut Partai Politik dan Jenis Kelamin, 2022  
*Number of Regional House of Representatives's Members by Political Parties and Sex, 2022*

Partai Politik <i>Political Parties</i>	Laki-laki <i>Male</i>	Perempuan <i>Female</i>	Jumlah <i>Total</i>
(1)	(2)	(3)	(4)
Gerindra	17	2	19
PDIP	15	10	25
Golkar	6	-	6
Nasdem	7	-	7
PKS	12	4	16
PSI	6	2	8
PAN	8	1	9
Demokrat	6	4	10
PKB	6	-	6
<b>Jumlah</b>	<b>83</b>	<b>23</b>	<b>106</b>

Catatan/Note: ...

Sumber/Source: : Sekretariat SPRD Provinsi DKI Jakarta

## 2.3 SUMBER DAYA MANUSIA HUMAN RESOURCES

**Tabel 2.3.1** Jumlah Pegawai Negeri Sipil Menurut Jabatan dan Jenis Kelamin di Kabupaten Kepulauan Seribu, Desember 2021  
*Number of Civil Servants by Occupation and Sex in Kepulauan Seribu Regency, December 2021*

Jabatan <i>Occupation</i>	2021		Jumlah <i>Total</i>
	Laki-laki <i>Male</i>	Perempuan <i>Female</i>	
(1)	(2)	(3)	(4)
<b>Fungsional Tertentu</b> <i>Specific Functional</i>	124	123	247
<b>Fungsional Umum/Staf</b> <i>General Functional</i>	347	119	466
<b>Struktural/Structural</b>	149	18	167
Eselon V/5 <sup>th</sup> Echelon	0	0	0
Eselon IV/4 <sup>th</sup> Echelon	117	12	129
Eselon III/3 <sup>rd</sup> Echelon	29	6	35
Eselon II/2 <sup>nd</sup> Echelon	3	0	3
Eselon I/1 <sup>st</sup> Echelon	0	0	0
<b>Jumlah/Total</b>	<b>620</b>	<b>260</b>	<b>880</b>



**Tabel**  
**Table** 2.3.2

**Jumlah Pegawai Negeri Sipil Menurut Tingkat Pendidikan dan Jenis Kelamin di Kabupaten Kepulauan Seribu, Desember 2021**  
**Number of Civil Servants by Educational Level and Sex in Kepulauan Seribu Regency, Desember 2021**

Tingkat Pendidikan <i>Educational Level</i>	2021		
	Laki-laki <i>Male</i>	Perempuan <i>Female</i>	Jumlah <i>Total</i>
(1)	(2)	(3)	(4)
Sampai dengan SD <i>Up to Primary School</i>	1	0	1
SMP/Sederajat <i>General Vocational Junior High School</i>	3	2	5
SMA/Sederajat <i>General/Vocational Senior High School</i>	222	25	247
Diploma I, II/Akta I, II <i>Diploma I, II/Akta I, II</i>	0	3	3
Diploma III/Akta III/Sarjana Muda <i>Diploma III/Akta III/Bachelor</i>	49	56	105
Tingkat Sarjana/Doktor/Ph.D <i>University Graduates</i>	345	174	519
<b>Jumlah/Total</b>	<b>620</b>	<b>278</b>	<b>880</b>

Catatan/Note: ...

Sumber/Source: Badan Kepegawaian Daerah Provinsi DKI Jakarta/Regional Civil Service Agency  
DKI Jakarta Province

**Tabel**  
**Table 2.3.3**

**Jumlah Pegawai Negeri Sipil Menurut Tingkat  
Kepangkatan dan Jenis Kelamin di Kabupaten Kepulauan  
Seribu, Desember 2021**  
*Number of Civil Servants by Hierarchy and Sex in Kepulauan  
Seribu Regency, Desember 2021*

Pangkat/Golongan/Ruang <i>Hierarchy</i>	2021		
	Laki-laki <i>Male</i>	Perempuan <i>Female</i>	Jumlah <i>Total</i>
(1)	(2)	(3)	(4)
1. I/A (Juru Muda)	0	0	0
2. I/B (Juru Muda Tingkat I)	0	0	0
3. I/C (Juru)	2	0	2
4. I/D (Juru Tingkat I)	0	0	0
<b>Golongan I/Range I</b>	2	0	0
5. II/A (Pengatur Muda)	26	5	31
6. II/B (Pengatur Muda Tingkat I)	45	2	47
7. II/C (Pengatur)	69	15	84
8. II/D (Pengatur Tingkat I)	71	23	94
<b>Golongan II/Range II</b>	211	45	256
9. III/A (Penata Muda)	84	48	132
10. III/B (Penata Muda Tingkat I)	102	87	189
11. III/C (Penata)	68	15	83
12. III/D (Penata Tingkat I)	77	30	107
<b>Golongan III/Range III</b>	331	180	511
13. IV/A (Pembina)	47	18	65
14. IV/B (Pembina Tingkat I)	26	16	42
15. IV/C (Pembina Utama Muda)	3	0	3
16. IV/D (Pembina Utama Madya)	0	1	1
17. IV/E (Pembina Utama)	0	0	0
<b>Golongan IV/Range IV</b>	76	35	111
<b>Jumlah/Total</b>	<b>620</b>	<b>260</b>	<b>880</b>

**Tabel**  
**Table** 2.3.4

**Jumlah Pegawai Negeri Sipil Menurut Jenis Kepegawaian dan Jenis Kelamin di Kabupaten Kepulauan Seribu, Desember 2021**  
**Number of Civil Servants by Kind of Employment and Sex in Kepulauan Seribu Regency, December 2021**

Jenis Kepegawaian / Kind of Employment	2021		Jumlah Total
	Laki-laki Male	Perempuan Female	
(1)	(2)	(3)	(4)
PNS Daerah / Local Government Civil Servants	620	260	880
PNS Diperbantukan / Civil Servants Assisted at Other Institutions	0	0	0
PNS Diperkerjakan / Civil Servants Employment at Other Institutions	0	0	0
<b>Jumlah/Total</b>	620	260	880

**Tabel**  
**Table** 2.3.5

**Jumlah Pegawai Negeri Sipil Menurut Kelompok Umur dan Jenis Kelamin di Kabupaten Kepulauan Seribu, Desember 2021**  
*Number of Civil Servants by Age Group and Sex in Kepulauan Seribu Regency, December 2021*

Kelompok Umur / Age Group	2021		
	Laki-laki Male	Perempuan Female	Jumlah Total
(1)	(2)	(3)	(4)
0-25	8	10	18
26-30	28	13	41
31-35	62	29	91
36-40	89	37	126
41-45	115	50	165
46-50	117	46	163
51-55	126	60	186
56+	75	15	90
<b>Jumlah/Total</b>	<b>620</b>	<b>260</b>	<b>880</b>

## 2.4 KEUANGAN PEMERINTAH GOVERNMENT FINANCE

**Tabel 2.4.1** Target dan Realisasi Pajak Menurut Jenis Pajak di Kabupaten Kepulauan Seribu, 2022  
*Table 2.4.1 Target and Tax Actual by Kind of Tax in Kepulauan Seribu Regency, 2022*

Jenis Pajak <i>Kind of Tax</i>	Target/ <i>Target</i>	Realisasi/ <i>Actual</i>	Persentase/ <i>Persentase (%)</i>
(1)	(2)	(3)	(4)
Pajak Air Tanah	125.000.0000	119.300.490	95,44%
BPHTB	10.522.000.000	14.706.693.550	139,77%-
Pajak Reklame	112.000.000	116.405.350	103,93%
PBB-P2	40.505.000.000	14.707.913.770	36,31%
Pajak Hotel	2.593.000.000	2.776.137.183	106,68%
Pajak Restoran	7.378.000.000	5.099.077.665	69,11%
Pajak Hiburan	0	0	0
<b>Jumlah/ <i>Total</i></b>	<b>59.941.886.000</b>	<b>37.515.528.008</b>	<b>62,61%</b>

Catatan/Note: ...

Sumber/Source : Badan Pendapatan Daerah Provinsi DKI Jakarta /Regional Revenue Agency of  
DKI Jakarta Province

**Tabel 2.4.2**  
**Table**

**Target dan Realisasi PBB-P2 UPPPD menurut Kelurahan di Kabupaten Kepulauan Seribu, 2022**  
**Target and PBB-P2 UPPPD Actual by Village in Kepulauan Seribu Regency, 2022**

Kelurahan Village	Target/ Target	Realisasi/ Actual	Persentase/ Percentage (%)
(1)	(2)	(3)	(4)
Pulau Tidung	11.773.574.110	3.821.813.322	32,46%
Pulau Pari	3.144.549.328	925.430.425	29,43%
Pulau Untung Jawa	14.107.112.934	5.144.256.614	36,47%
Pulau Panggang	1.789.528.995	753.192.772	42,09%
Pulau Kelapa	1.298.149.694	430.602.563	33,17%
Pulau Harapan	8.480.069.472	3.371.539.073	39,76%
<b>Kepulauan Seribu</b>	<b>40.592.984.533</b>	<b>14.446.834.769</b>	<b>35,59%</b>

Catatan/Note: ...

Sumber/Source: : Badan Pendapatan Daerah Provinsi DKI Jakarta /Regional Revenue Agency of  
DKI Jakarta Province

**Tabel**  
**Table** 2.4.3

**Rincian Pembayaran Pajak Hiburan, Reklame dan  
Perparkiran Menurut Bulan di Kabupaten Kepulauan  
Seribu, 2022**  
*The Details Payment of Entertainment, Adverstisement and  
Parking Tax by Month in Kepulauan Seribu Regency, 2022*

Jenis Pajak Kind of Tax	Pajak Hiburan	Pajak Reklame	Pajak Parkir
(1)	(2)	(3)	(4)
Januari/January	0	1.314.000	0
Februari/February	0	876.000	0
Maret/March	0	7.733.439	0
April/April	0	3.123.488	0
Mei/May	0	6.548.101	0
Juni/June	0	5.600.925	0
Juli/July	0	5.239.577	0
Agustus/August	0	-	0
September/September	0	42.521.588	0
Oktober/October	0	28.825.876	0
November/November	0	2.463.750	0
Desember/December	0	12.158.606	0
<b>Jumlah/Total</b>	<b>0</b>	<b>116.405.350</b>	<b>0</b>

Catatan/Note: ...

Sumber/Source: : Badan Pendapatan Daerah Provinsi DKI Jakarta /Regional Revenue Agency of  
DKI Jakarta Province

# 03

## PENDUDUK DAN KETENAGAKERJAAN POPULATION AND EMPLOYMENT



<https://kepulauanseribukab.lpp.go.id>







**PENJELASAN TEKNIS**

**TECHNICAL NOTES**

1. Sumber utama data kependudukan adalah Sensus Penduduk yang dilaksanakan setiap sepuluh tahun sekali, Indonesia telah melaksanakan enam kali Sensus Penduduk sejak merdeka yaitu tahun 1961 1971 1980 1990 2000 dan 2012 pada bulan Mei yang lalu,

Di dalam sensus penduduk pencacahan dilakukan terhadap seluruh penduduk yang berdomisili di wilayah teritorial Indonesia termasuk warga negara asing kecuali anggota Korps Diplomatik negara sahabat beserta keluarganya,

Metode pengumpulan data dalam sensus dilakukan dengan wawancara antara petugas sensus dengan responden, Konsep penduduk yang dipakai dalam sensus penduduk adalah konsep usual residence yaitu konsep dimana penduduk biasa bertempat tinggal, Bagi penduduk yang bertempat tinggal tetap dicacah di mana mereka biasa tinggal sedangkan untuk penduduk yang tidak bertempat tinggal tetap dicacah di tempat di mana mereka ditemukan petugas sensus biasanya pada malam bertepatan dengan 'Hari Sensus', Penduduk yang tidak bertempat tinggal tetap meliputi tuna wisma

1. *The main source of demographic data is Population Census which is conducted every ten years, Population Census has been conducted six times since Indonesia's independence: 1961 1971 1980 1990 2000 and 2012 (on May),*

*In the population census enumeration conducted on the entire population residing in the territory of Indonesia including foreign citizens except the members of the Diplomatic Corps of partner countries and their families,*

*Methods of data collection in a census carried out by an interview between the census enumerator with the respondent, Method used in the enumeration the population census uses the concept of "usual residence" which is the concept where the population usually residing, For residents of the fixed residing enumerated based on where they used to live while for the population not fixed residing enumerated at the place where they are usually found on the night of the 'Census Day', Including the population who do not reside permanently are homeless Indonesian-flagged ship crews residents boat/floating house the remote/ isolated and refugees,*

awak kapal berbendera Indonesia penghuni perahu/rumah apung masyarakat terpencil/ terasing dan pengungsi, Bagi mereka yang mempunyai tempat tinggal tetap tetapi sedang bertugas ke luar wilayah lebih dari enam bulan tidak dicacah di tempat tinggalnya, Sebaliknya seseorang atau keluarga menempati suatu bangunan belum mencapai enam bulan tetapi bermaksud menetap disana dicacah di tempat tersebut, Semua tabel kependudukan (Tabel 3,1,4-3,1,9) merujuk pada pertengahan tahun yang bersangkutan,

2. Penduduk Indonesia adalah semua orang yang berdomisili di wilayah teritorial Republik Indonesia termasuk warga negara asing kecuali anggota Korps Diplomatik negara sahabat beserta keluarganya,
3. Rata-rata Pertumbuhan Penduduk adalah angka yang menunjukkan tingkat penambahan penduduk per tahun dalam jangka waktu tertentu,
4. Kepadatan Penduduk adalah banyaknya penduduk per km persegi,
5. Rasio Jenis Kelamin adalah Perbandingan antara banyaknya penduduk laki-laki dengan banyaknya penduduk perempuan pada suatu daerah dan waktu

*Forthose who have fixed residence but was on duty outside the territory of more than six months not enumerated at his residence, Conversely a person or family has not occupying in a building (reach six months) but intend to settle there enumerated at the venue, All tables of population (Tables 3,1,2-3,1,7) refer to the middle of the year,*

2. *The Indonesian population is all persons domiciled in the territory of the Republic of Indonesia,*
3. *Average Population Growth is a number that indicates the level of population growth per annum in the period of time,*
4. *Population density is the number of population per square km,*
5. *Sex Ratio is the ratio between the number of male population with the number of female population in a specific area and time usually expressed by the number of males for 100 females,*

**ULASAN**

**DESCRIPTION**

- tertentu, Biasanya dinyatakan dengan banyaknya penduduk laki-laki untuk 100 penduduk perempuan,
6. Rumah Tangga adalah seseorang atau sekelompok orang yang biasanya tinggal bersama dalam suatu bangunan serta pengelolaan makan dari satu dapur, Satu rumah tangga dapat terdiri dari hanya satu anggota rumah tangga, Yang dimaksud makan dari satu dapur adalah jika pengurusan kebutuhan sehari-harinya dikelola bersama-sama menjadi satu,
  7. Anggota Rumah Tangga adalah semua orang yang biasanya bertempat tinggal di suatu rumah tangga baik yang berada di rumah pada waktu pencacahan maupun yang sementara tidak ada,
  8. Rata-rata Anggota Rumah Tangga adalah angka yang menunjukkan rata-rata jumlah anggota rumah tangga per rumah tangga,
  9. Sumber utama data ketenagakerjaan adalah Survei Angkatan Kerja Nasional (Sakernas), Survei ini khusus dirancang untuk mengumpulkan informasi/data ketenagakerjaan, Pada beberapa survei sebelumnya pengumpulan data ketenagakerjaan dipadukan

6. *Household is a person or group of people who usually live together in a building or a house that the management of eating from the same kitchen, A household may consist of only one household member, What is meant by the management of eating from one kitchen is if controlling of daily needs administered together into one,*
7. *Household members are all people who usually reside in a household whether they're at home at the time of the enumeration or while being not at home,*
8. *Average Household Member is a number that indicates the average number of household members per household,*
9. *The main sources of employment data is the National Labor Force Survey (Sakernas), The survey was specifically designed to collect information/data on manpower, In some previous surveys collection of employment data is integrated in other activities such as the National Social Economic Survey (SUSENAS) Census of Population (SP) and the Inter-Census Population Survey (SUPAS), The first Sakernas was held in 1976 and then resumed in 1977*

Antar Sensus (SUPAS), Sakernas pertama kali diselenggarakan pada tahun 1976 kemudian dilanjutkan pada tahun 1977 dan 1978, Pada tahun 1986-1993 Sakernas diselenggarakan secara triwulanan di seluruh provinsi di Indonesia, Sejak tahun 1994 - 2002 Sakernas dilaksanakan secara tahunan yaitu setiap bulan Agustus, Pada tahun 2003-2006 di samping Sakernas tahunan dilakukan pula Sakernas Triwulanan, Sakernas Triwulanan ini dimaksudkan untuk memantau indikator ketenagakerjaan secara dini di Indonesia yang mengacu pada KILM (the Key Indicators of the Labour Market) yang direkomendasikan oleh ILO (the International Labour Organization), Sejak tahun 2007 Sakernas dilaksanakan pengumpulan datanya secara semesteran pada bulan Februari (semester I) dan Agustus (semester II), Sejak Sakernas 2002 konsep status pekerjaan dan pengangguran mengalami perluasan dan penyempurnaan, Status pekerjaan yang pada Sakernas 2000 hanya 5 kategori mulai tahun 2002 ditambahkan kategori baru yaitu: pekerja bebas di pertanian dan pekerja bebas di non pertanian, Selain itu dalam rangka menyesuaikan dengan konsep ILO konsep pengangguran terbuka diperluas

*and 1978, In 1986-1993 Sakernas held on a quarterly basis in all provinces in Indonesia, Since 1994 - 2002 Sakernas carried out annually i.e, every August, In the years 2003-2006 in addition to the annual Sakernas also conducted Sakernas Quarterly, Sakernas Quarterly is intended to monitor early indicators of manpower in Indonesia which refers to the KILM (the Key Indicators of the Labor Market) recommended by the ILO (the International Labor Organization), Since 2007 Sakernas implemented a semi-annual data collection in February (first semester) and August (second semester),*

*Since 2002 Sakernas the concept of employment status and unemployment was revised, The employment status previously covered only 5 categories but since 2002 two new categories of casual employee both in agriculture and non agriculture sectors have been added, To adapt the ILO concept the concept of open unemployment was also extended, Open unemployment now covers population who were looking for work population who*

yaitu di samping mencakup penduduk yang aktif mencari pekerjaan mencakup pula kelompok penduduk yang sedang mempersiapkan usaha/ pekerjaan baru dan kelompok penduduk yang tidak mencari pekerjaan karena merasa tidak mungkin mendapatkan pekerjaan serta kelompok penduduk yang tidak aktif mencari pekerjaan dengan alasan sudah mempunyai pekerjaan tetapi belum mulai bekerja, Hasil Sakernas semester I (Februari 2011) disajikan hanya sampai tingkat provinsi (jumlah sampel 69,824 rumah tangga), Selanjutnya pada Sakernas semester II (Agustus 2011) disajikan sampai tingkat kabupaten/kota karena jumlah sampel yang besar (293,088 rumah tangga), Inflation factor yang digunakan dalam penghitungan angka hasil sakernas didasarkan pada total penduduk Indonesia dirinci menurut kelompok umur provinsi dan daerah perkotaan dan pedesaan hasil proyeksi penduduk,

10. Penduduk Usia Kerja adalah Penduduk yang berumur 15 tahun ke atas,
11. Angkatan Kerja adalah penduduk usia kerja (15 tahun dan lebih) yang bekerja atau punya pekerjaan namun sementara tidak bekerja dan pengangguran,
12. Bekerja adalah melakukan

*were establishing a new business/ firm/ establishment discouraged job seekers and those who were not actively looking for work with the reason of already having job but not starting to work,*

*The results of Sakernas first semester (February 2012) was presented only up to the provincial level, Furthermore in the second semester of Sakernas (August 2012) was presented up to the regency/ municipality level because a large number of samples, Inflation factor used in calculating the figures of Sakernas results was based on the total population of Indonesia broken down by age group province and urban and rural areas from population projections results,*

10. *Working Age Population is the population aged 15 and over,*
11. *Labor Force is the working age population (15 years and older) who work or had a job but temporarily unable to work and unemployment,*
12. *Working is to do a job with the intention of obtaining or aiding*

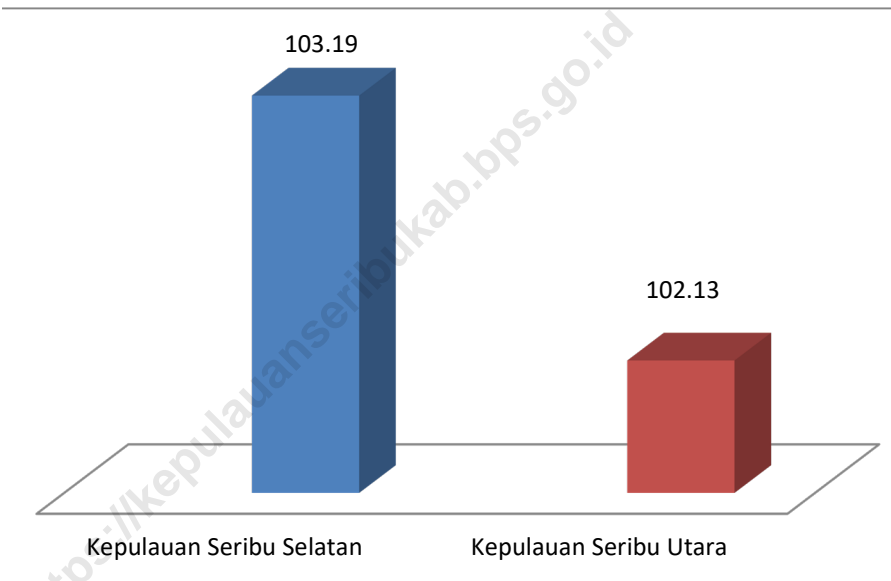
pekerjaan dengan maksud memperoleh atau membantu memperoleh pendapatan atau keuntungan dan lamanya bekerja paling sedikit 1 jam secara terus menerus dalam seminggu yang lalu (termasuk pekerja keluarga tanpa upah yang membantu dalam suatu usaha/kegiatan ekonomi),

13. Jumlah jam kerja seluruhnya adalah jumlah jam kerja yang digunakan untuk bekerja (tidak termasuk jam kerja istirahat resmi dan jam kerja yang digunakan untuk hal-hal di luar pekerjaan),
14. Lapangan Usaha adalah bidang kegiatan dari pekerjaan/tempat bekerja dimana seseorang bekerja, Klasifikasi lapangan usaha mengikuti Klasifikasi Baku Lapangan Usaha Indonesia (KBLI) dalam 1 digit,
15. Status Pekerjaan adalah kedudukan seseorang dalam unit usaha/kegiatan dalam melakukan pekerjaan,
16. Pekerja Tak Dibayar adalah seseorang yang bekerja membantu usaha untuk memperoleh penghasilan/keuntungan yang dilakukan oleh salah seorang anggota rumah tangga atau bukan anggota rumah tangga tanpa mendapat upah/gaji,

*to obtain revenue or profit and duration of working at least one hour continuously in the past week (including unpaid family workers who assist in a business/ economic activity),*

13. *The total number of working hours is the number of working hours used for working (not including the official break and hours used for matters outside of work),*
14. *Industry is field of a person's activity or establishment, The classification of industries follows the Indonesia Standard Industrial Classification (KBLI) in one digit,*
15. *Employment Status is the status of a person at his place of work or establishment where he was employed,*
16. *Unpaid Worker is a person who intended to work without pay in an establishment run by other members of the family relative or neighbour,*

**Gambar 3.1** Sex Rasio Menurut Kecamatan, 2021  
**Figures** Sex Ratio by District, 2021



Sumber/Source : Proyeksi penduduk interim 2020-2023/ population projection 2020-2023



### 3.1 PENDUDUK POPULATION

**Tabel** 3.1.1 **Penduduk, Laju Pertumbuhan Penduduk, Distribusi Persentase Penduduk, Kepadatan Penduduk, Rasio Jenis Kelamin Penduduk Menurut Kecamatan di Kabupaten Kepulauan Seribu, 2022**  
*Population, Population Growth Rate, Percentage Distribution of Population, Population Density, and Population Sex Ratio by Subdistrict in Kepulauan Seribu Regency, 2022*

Kecamatan Subdistrict	Penduduk Population	Laju Pertumbuhan Penduduk per Tahun 2021–2022 Annual Population Growth Rate (%) 2021–2022
(1)	(2)	(3)
Kepulauan Seribu Selatan	12.474	1,89
Kepulauan Seribu Utara	17.245	1,10
<b>Kabupaten Kepulauan Seribu</b>	<b>29.719</b>	<b>2,99</b>

Sumber/Source : Proyeksi penduduk interim 2020-2023/ population projection 2020-2023

Lanjutan Tabel/*Continued Table* 3.1.1

<b>Kecamatan Subdistrict</b>	<b>Persentase Penduduk Percentage of Total Population</b>	<b>Kepadatan Penduduk per km<sup>2</sup> Population Density per sq.km</b>
(1)	(7)	(8)
Kepulauan Seribu Selatan	42,13	9.447,61
Kepulauan Seribu Utara	57,87	16.040,05
<b>Kabupaten Kepulauan Seribu</b>	<b>100,00</b>	<b>25.487,66</b>

Sumber/Source : Proyeksi penduduk interim 2020-2023/ population projection 2020-2023

Lanjutan Tabel/*Continued Table 3.1.1*

<b>Kecamatan Subdistrict</b>	<b>Rasio Jenis Kelamin Penduduk Population Sex Ratio</b>
(1)	(11)
Kepulauan Seribu Selatan	309,26
Kepulauan Seribu Utara	305,02
<b>Kabupaten Kepulauan Seribu</b>	<b>614,28</b>

Sumber/Source : Sulin Kependudukan dan Catatan Sipil Kepulauan Seribu/Population and Civil Registration Service of Kepulauan Seribu

**Tabel**  
**Table** 3.1.2

**Persentase Penduduk menurut Kelompok Umur (10 tahunan) dan Jenis Kelamin di Kabupaten Kepulauan Seribu, 2022**

*Population Percentage by Age Group (10 years) and Gender in Kepulauan Seribu Regency, 2022 Regency, 2022*

Kelompok Umur <i>Age Groups</i>	Jenis Kelamin/Sex		
	Laki-Laki <i>Male</i>	Perempuan <i>Female</i>	Jumlah <i>Total</i>
(1)	(2)	(3)	(4)
0–9	18,77	18,45	18,61
10–19	17,06	17,54	17,30
20–29	17,96	17,88	17,92
30–39	16,13	15,83	15,98
40–49	12,97	13,34	13,15
50–59	9,97	9,91	9,94
60+	7,14	7,05	7,10
<b>Nama Provinsi</b>	<b>100,00</b>	<b>100,00</b>	<b>100,00</b>

Sumber/Source : Proyeksi penduduk interim 2020-2023/ population projection 2020-2023

### 3.2 KETENAGAKERJAAN EMPLOYMENT

**Tabel 3.2.1** Jumlah Penduduk Berumur 15 Tahun Keatas Menurut Jenis Kegiatan Selama Seminggu yang Lalu dan Jenis Kelamin di Kabupaten Kepulauan Seribu, 2022  
*Population Aged 15 Years and Over by Type of Activity During The Previous Week and Sex in Kepulauan Seribu Regency, 2022*

Kegiatan Utama <i>Main Activity</i>	Jenis Kelamin/Sex		
	Laki-Laki <i>Male</i>	Perempuan <i>Female</i>	Laki-Laki+ Perempuan <i>Male+Female</i>
(1)	(2)	(3)	(4)
<b>I. Angkatan Kerja/<i>Economically Active</i></b>			
1. Bekerja/ <i>Working</i>	6.656	4.155	10.811
2. Pengangguran Terbuka/ <i>Unemployment</i>	797	218	1.015
<b>II. Bukan Angkatan Kerja/<i>Not Economically Active</i></b>			
1. Sekolah/ <i>Attending School</i>	716	675	1.391
2. Mengurus Rumah Tangga/ <i>Housekeeping</i>	132	3.669	3.801
3. Lainnya/ <i>Others</i>	732	318	1.050
<b>Jumlah/<i>Total</i></b>	<b>9.033</b>	<b>9.035</b>	<b>18.068</b>

Catatan/*Note*:

Sumber/*Source*: BPS, Survei Angkatan Kerja Nasional (Sakernas) Agustus/BPS-Statistics Indonesia, August National Labor Force Survey

**Tabel**  
**Table 3.2.2**

**Penduduk Berumur 15 Tahun ke Atas Menurut Pendidikan Tertinggi yang Ditamatkan dan Jenis Kegiatan Selama Seminggu yang Lalu di Kabupaten Kepulauan Seribu, 2022**

*Population 15 Years of Age and Over by Educational Attainment and Type of Activity During the Previous Week in Kepulauan Seribu Regency, 2022*

Pendidikan Tertinggi yang Ditamatkan <sup>1</sup> <i>Educational Attainment<sup>1</sup></i>	Angkatan Kerja/ <i>Economically Active</i>			Persentase Bekerja terhadap Angkatan Kerja <i>Percentage of Working to Economically Active</i>
	Bekerja <i>Working</i>	Pengangguran <sup>2</sup> <i>Unemployment<sup>2</sup></i>	Jumlah Angkatan Kerja <i>Total of Economically Active</i>	
(1)	(2)	(3)	(4)	(5)
0	3.903	92	3.995	97,69 %
1	2.026	135	2.161	93,75 %
2	3.778	616	4.394	85,98 %
3	1.104	177	1.276	86,52 %
<b>Jumlah/Total</b>	10.811	1.015	11.826	90,98 %

Lanjutan Tabel/*Continued Table 3.2.2*

<b>Pendidikan Tertinggi yang Ditamatkan<sup>1</sup></b> <i>Educational Attainment<sup>1</sup></i>	<b>Bukan Angkatan Kerja</b> <i>Not Economically Active</i>	<b>Jumlah Total</b>	<b>Persentase Angkatan Kerja terhadap Penduduk Usia Kerja</b> <i>Percentage of Economically Active to Working Age Population</i>
(1)	(6)	(7)	(8)
0	2.442	6.437	52,06 %
1	2.099	4.260	50,72 %
2	1.479	5.873	74,81 %
3	222	1.498	85,18 %
<b>Jumlah/Total</b>	6.242	18.068	65,69 %

Catatan/Note: <sup>1</sup> 0. ≤ Sekolah Dasar (SD)/≤ *Primary School*  
 1. Sekolah Menengah Pertama/*Junior High School*  
 2. Sekolah Menengah Atas/*Senior High School*  
 3. Perguruan Tinggi/*Collage*  
<sup>2</sup> 1. Mencari pekerjaan/*Looking for work*  
 2. Mempersiapkan usaha/*Establishing a new business/firm*  
 3. Merasa tidak mungkin mendapat pekerjaan/*Feeling hopeless in looking for work (discouraged job seekers)*  
 4. Sudah punya pekerjaan tetapi belum mulai bekerja/*Having job already but not starting to work yet*  
 Sumber/Source: BPS, Survei Angkatan Kerja Nasional (Sakernas) Agustus/BPS-Statistics Indonesia, August National Labor Force Survey

**Tabel**  
**Table** 3.2.3

**Penduduk Berumur 15 Tahun Ke Atas yang Bekerja Selama Seminggu yang Lalu Menurut Status Pekerjaan Utama dan Jenis Kelamin di Kabupaten Kepulauan Seribu, 2022**

*Population 15 Years of Age and Over who Worked During The Previous Week by Main Employment Status and Sex in Kepulauan Seribu Regency, 2022*

<b>Status Pekerjaan Utama</b> <b>Main Employment Status</b>	<b>Laki-Laki</b> <b>Male</b>	<b>Perempuan</b> <b>Female</b>	<b>Jumlah</b> <b>Total</b>
(1)	(2)	(3)	(4)
Berusaha sendiri <i>Own account worker</i>	2.562	2.058	4.620
Berusaha dibantu buruh tidak tetap/buruh tidak dibayar <i>Employer assisted by temporary worker/unpaid worker</i>	174	379	553
Berusaha dibantu buruh tetap/buruh dibayar <i>Employer assisted by permanent worker/paid worker</i>	-	47	47
Buruh/Karyawan/Pegawai/ <i>Employee</i>	3.390	1.304	4.694
Pekerja bebas <i>Casual worker</i>	239	150	389
Pekerja keluarga/tak dibayar <i>Family worker/unpaid worker</i>	291	217	508
<b>Jumlah/Total</b>	<b>6.656</b>	<b>4.155</b>	<b>10.811</b>

Catatan/Note: ...

Sumber/Source: BPS, Survei Angkatan Kerja Nasional (Sakernas) Agustus/BPS-Statistics Indonesia, August National Labor Force Survey





# 04

## SOSIAL DAN KESEJAHTERAAN RAKYAT SOCIAL AND WELFARE



### Jumah sekolah di Kabupaten Kepulauan Seribu, 2021

TK



9

SD



14

SMP



7

SMA



1

Sumber : *Kementerian Pendidikan, Kebudayaan,  
Riset dan Teknologi*





**PENJELASAN TEKNIS**

1. Tidak/belum pernah sekolah adalah mereka yang tidak pernah atau belum pernah terdaftar dan tidak pernah atau belum pernah aktif mengikuti pendidikan di suatu jenjang pendidikan formal,
2. Masih bersekolah adalah mereka yang terdaftar dan aktif mengikuti pendidikan di suatu jenjang pendidikan formal (Paket A B atau C) baik pendidikan dasar menengah maupun pendidikan tinggi bagi mahasiswa yang sedang cuti di anggap masih sekolah,
3. Tidak bersekolah lagi adalah mereka yang pernah terdaftar dan aktif mengikuti pendidikan di suatu jenjang pendidikan formal tetapi pada saat pencacahan tidak lagi terdaftar dan tidak aktif mengikuti pendidikan,
4. Tamat sekolah adalah menyelesaikan pelajaran yang ditandai dengan lulus ujian akhir pada kelas atau tingkat terakhir suatu jenjang pendidikan disekolah negeri maupun swasta dengan mendapatkan tanda tamat belajar/Ijazah, Seseorang yang belum mengikuti pelajaran pada kelas tertinggi tetapi telah mengikuti ujian akhir dan lulus dianggap tamat sekolah,

**TECHNICAL NOTES**

1. *Not/never attending school are those who never or have never registered and never or have not been actively enrolled in a formal education,*
2. *Attending school are those who are registered and actively enrolled in a formal education (Package A B or C) whether primary secondary and higher education, For students who are on leave is considered still in school,*
3. *Not attending school anymore are those who ever enrolled and actively enrolled in a formal education but at the time of enumeration is no longer enrolled and did not actively take part in education,*
4. *Graduated from school is completing the lessons that indicated by passing the final exam at the last level of a class or level of education in public and private schools to get the certificate of graduation/ Diploma, Someone who has not followed the lessons in the highest class but have been following final exams and graduation are considered graduate school,*

5. Dapat membaca dan menulis artinya dapat membaca dan menulis kata-kata/kalimat sederhana dengan suatu aksara tertentu,
  6. Sekolah adalah lembaga pendidikan formal yang dimulai dari pendidikan dasar menengah dan tinggi, Pendidikan yang dicatat adalah pendidikan formal berdasar kurikulum Departemen Pendidikan Nasional termasuk pendidikan yang diselenggarakan oleh pondok pesantren dengan memakai kurikulum Departemen Pendidikan Nasional seperti Madrasah Ibtidaiyah (MI) Madrasah Tsanawiyah (MTs) dan Madrasah Aliyah (MA), Pondok pesantren/Madrasah Diniyah adalah sekolah yang tidak memakai kurikulum dari Departemen Pendidikan nasional,
  7. Madrasah Ibtidaiyah adalah lembaga pendidikan berciri khas Islam pada jenjang Sekolah Dasar, Madrasah Tsanawiyah adalah lembaga pendidikan berciri khas Islam pada jenjang Sekolah Menengah Pertama, Madrasah Aliyah adalah lembaga pendidikan berciri khas Islam pada jenjang Sekolah Menengah Atas (SMA),
  8. Rumah sakit adalah tempat pemeriksaan dan perawatan kesehatan biasanya berada dibawah pengawasan dokter/
5. *Can read and write (literacy) means can read and write words/simple sentence with a particular script*
  6. *School is an institution of formal education starting from elementary secondary and higher, The Education recorded is formal education based on the Ministry of National Education curriculum including education which was held by Islamic boarding schools using the Ministry of National Education curriculum such as Madrasah Ibtidaiyah (MI) Madrasah Tsanawiyah (MTs) and Madrasah Aliyah (MA), Islamic boarding schools/Madrasah diniyah is a school that does not use the curriculum from the Ministry of National Education,*
  7. *Madrasah Ibtidaiyah is distinctively Islamic educational institutions in the Elementary School level, Madrasah Tsanawiyah is distinctively Islamic educational institutions at Junior high school level, Madrasah Aliyah is distinctively Islamic educational institutions on the level of Senior High School (SMA),*
  8. *The hospital is a place of examination and health care usually in the supervision of a doctor/medical personnel*

**ULASAN****DESCRIPTION**

tenaga medis termasuk rumah sakit khusus seperti rumah sakit perawatan paru paru dan RS jantung,

9. Rumah Sakit Bersalin/Rumah Bersalin adalah rumah sakit yang dilengkapi dengan fasilitas untuk melahirkan pemeriksaan kehamilan pemeriksaan ibu dan anak serta berada di bawah pengawasan dokter dan atau bidan senior,
10. Poliklinik adalah tempat pemeriksaan kesehatan biasanya tanpa fasilitas perawatan menginap berada dalam pengawasan dokter/tenaga medis tidak termasuk klinik yang terdapat di puskesmas/rumah sakit, Poliklinik yang karena suatu hal dan lain hal menyediakan tempat perawatan menginap tetap di golongan kedalam poliklinik (bukan rumah sakit

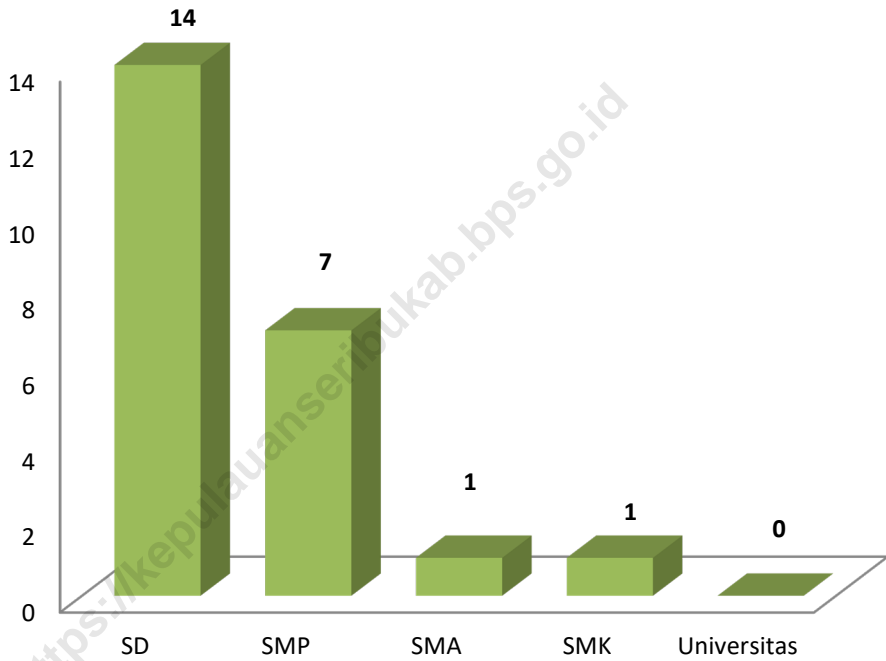
*including special hospitals such as hospital treatment of lung and cardiovascular hospital,*

9. *Maternity Hospital/Maternity Health Care Centre is a hospital that is equipped with facilities for delivery pregnancy check examination of mothers and children and is under the medical supervision and or senior midwife,*
10. *Polyclinic is a place for medical check usually without a care facility stay under the supervision of a doctor /medical personnel not including clinics located at public health centers (Puskemas)/ hospitals, Polyclinic which for some reason provide care to stay remain in the grade of the clinic (not the hospital),*

- Puskesmas (Pusat Kesehatan Masyarakat) adalah unit pelayanan kesehatan milik pemerintah yang bertanggung jawab terhadap pelayanan kesehatan masyarakat untuk wilayah kecamatan sebagian kecamatan atau kelurahan (misal di Jakarta Utara), Tim Puskesmas sesuai jadwal dapat melakukan kegiatan Puskesmas keliling ketempat tempat tertentu dalam wilayah kerjanya untuk mendekatkan pelayanan dengan masyarakat,
12. Apotik Adalah tempat penjualan obat yang mempunyai izin operasi dari departemen Kesehatan U,P Ditjen POM di bawah pengawasan apoteker,
  13. Imunisasi adalah memasukan kuman atau racun penyakit tertentu yang sudah dilemahkan (Vaksin) kedalam tubuh dengan cara suntik atau diminum (ditetes dalam mulut) dengan maksud agar terjadi kekebalan tubuh terhadap penyakit tersebut,
  14. Peristiwa tindak pidana yang di laporkan Peristiwa yang di laporkan ialah setiap peristiwa yang diterima kepolisian dari laporan masyarakat atau peristiwa dimana pelakunya tertangkap tangan oleh polisi,
  15. Jumlah tindak pidana menggambarkan jumlah kasus tindak pidana yang terjadi pada kurun waktu tertentu
12. *Pharmacy is a place for drug selling that having permission from the Ministry of Health through the Directorate General for Supervising Food and Medicine under the supervision of a pharmacist,*
  13. *Immunization is to enter germs or a specific disease toxins that have been attenuated (vaccine) into the body by injection or drank (dripped into the mouth) with the intention that happen immunity against the disease,*
  14. *Reported Crime Incidence Reported Crime Incident is every reported incident received by police from the public report or events where the perpetrator arrested by police,*
  15. *Crime Total illustrates the number of criminal cases occurring during a given period,*

**Gambar** 4.1  
**Figures**

**Jumlah SD, SMP, SMA dan Universitas di Kabupaten Kepulauan Seribu, 2021**  
*Number of Primary School, Secondary School, Senior High School and University in Kepulauan Seribu Regency, 2021*



Catatan/Note:

Sumber/Source: Kementerian Pendidikan, Kebudayaan, Riset dan Teknologi, Sistem Data Pokok Pendidikan, Data Semester Ganjil/Ministry of Educations, Culture, Research, and Technology, Basic Educaton Data System, Odd semester



**4.1 PENDIDIKAN  
EDUCATION**

**Tabel 4.1.1** Jumlah Sekolah, Guru, dan Murid Taman Kanak-Kanak (TK) di Bawah Kementerian Pendidikan dan Kebudayaan Menurut Kecamatan di Kabupaten Kepulauan Seribu, 2021/2022 dan 2022/2023  
*Number of Schools, Teachers, and Pupils in Kindergarten Under The Ministry of Education and Culture by Subdistrict in Kepulauan Seribu Regency, 2021/2022 and 2022/2023*

Kecamatan Subdistrict	Sekolah/Schools					
	Negeri/Public		Swasta/Private		Jumlah/Total	
	2021/2022	2022/2023	2021/2022	2022/2023	2021/2022	2022/2023
(1)	(2)	(3)	(4)	(5)	(6)	(7)
Kepulauan Seribu Selatan	5	5	1	1	6	6
Kepulauan Seribu Utara	4	4	-	-	4	4
<b>Kabupaten Kepulauan Seribu</b>	<b>9</b>	<b>9</b>	<b>1</b>	<b>1</b>	<b>10</b>	<b>10</b>

Lanjutan Tabel/*Continued Table* 4.1.1

Kecamatan Subdistrict	Guru <sup>1</sup> /Teachers <sup>1</sup>					
	Negeri/Public		Swasta/Private		Jumlah/Total	
	2021/2022	2022/2023	2021/2022	2022/2023	2021/2022	2022/2023
(1)	(8)	(9)	(10)	(11)	(12)	(13)
Kepulauan Seribu Selatan	21	21	5	4	26	25
Kepulauan Seribu Utara	15	18	-	-	15	18
<b>Kabupaten Kepulauan Seribu</b>	<b>36</b>	<b>39</b>	<b>5</b>	<b>4</b>	<b>41</b>	<b>43</b>

Lanjutan Tabel/*Continued Table 4.1.1*

Kecamatan Subdistrict	Murid/Pupils					
	Negeri/ <i>Public</i>		Swasta/ <i>Private</i>		Jumlah/ <i>Total</i>	
	2021/2022	2022/2023	2021/2022	2022/2023	2021/2022	2022/2023
(1)	(14)	(15)	(16)	(17)	(18)	(19)
Kepulauan Seribu Selatan	288	310	40	33	328	343
Kepulauan Seribu Utara	223	230	-	-	223	230
<b>Kabupaten Kepulauan Seribu</b>	<b>511</b>	<b>540</b>	<b>40</b>	<b>33</b>	<b>551</b>	<b>573</b>

Catatan/*Note*: Jumlah guru termasuk kepala sekolah dan guru/*The total of teachers including headmaster and teacher*

Sumber/*Source*: Kementerian Pendidikan, Kebudayaan, Riset dan Teknologi, Sistem Data Pokok Pendidikan, Data Semester Ganjil/*Ministry of Educations, Culture, Research, and Technology, Basic Educaton Data System, Odd semester*

**Tabel**  
**Table** 4.1.2

**Jumlah Sekolah, Guru, dan Murid Raudatul Athfal (RA)  
di Bawah Kementerian Agama Menurut Kecamatan di  
Kabupaten Kepulauan Seribu, 2021/2022 dan 2022/2023**  
**Number of Schools, Teachers, and Pupils in Raudatul Athfal  
(RA) Under The Ministry of Religious Affairs by Subdistrict in  
Kepulauan Seribu Regency, 2021/2022 and 2022/2023**

Kecamatan Subdistrict	Sekolah/Schools		Guru/Teachers		Murid/Pupils	
	2021/2022	2022/2023	2021/2022	2022/2023	2021/2022	2022/2023
(1)	(2)	(3)	(4)	(5)	(6)	(7)
Kepulauan Seribu Selatan	2	2	10	11	94	106
Kepulauan Seribu Utara	5	5	34	34	270	313
<b>Kabupaten Kepulauan Seribu</b>	<b>7</b>	<b>7</b>	<b>44</b>	<b>45</b>	<b>364</b>	<b>419</b>

Catatan/Note:

Sumber/Source: Kementerian Agama, Data Semester Ganjil/Ministry of Religious Affairs,  
Odd semester report data

**Tabel**  
**Table** 4.1.3

**Jumlah Sekolah, Guru, dan Murid Sekolah Dasar (SD) di Bawah Kementerian Pendidikan dan Kebudayaan Menurut Kecamatan di Kabupaten Kepulauan Seribu, 2021/2022 dan 2022/2023**  
**Number of Schools, Teachers, and Pupils in Primary Schools Under The Ministry of Education and Culture by Subdistrict in Kepulauan Seribu Regency, 2021/2022 and 2022/2023**

Kecamatan Subdistrict	Sekolah/Schools					
	Negeri/Public		Swasta/Private		Jumlah/Total	
	2021/2022	2022/2023	2021/2022	2022/2023	2021/2022	2022/2023
(1)	(2)	(3)	(4)	(5)	(6)	(7)
Kepulauan Seribu Selatan	7	7	-	-	7	7
Kepulauan Seribu Utara	7	7	-	-	7	7
<b>Kabupaten Kepulauan Seribu</b>	<b>14</b>	<b>14</b>	<b>-</b>	<b>-</b>	<b>14</b>	<b>14</b>

Lanjutan Tabel/*Continued Table* 4.1.3

Kecamatan Subdistrict	Guru <sup>1</sup> /Teachers <sup>1</sup>					
	Negeri/Public		Swasta/Private		Jumlah/Total	
	2021/2022	2022/2023	2021/2022	2022/2023	2021/2022	2022/2023
(1)	(8)	(9)	(10)	(11)	(12)	(13)
Kepulauan Seribu Selatan	74	77	-	-	74	77
Kepulauan Seribu Utara	97	93	-	-	97	93
<b>Kabupaten Kepulauan Seribu</b>	<b>171</b>	<b>170</b>	<b>-</b>	<b>-</b>	<b>171</b>	<b>170</b>

Lanjutan Tabel/*Continued Table 4.1.3*

Kecamatan <i>Subdistrict</i>	Murid/ <i>Pupils</i>					
	Negeri/ <i>Public</i>		Swasta/ <i>Private</i>		Jumlah/ <i>Total</i>	
	2021/2022	2022/2023	2021/2022	2022/2023	2021/2022	2022/2023
(1)	(14)	(15)	(16)	(17)	(18)	(19)
Kepulauan Seribu Selatan	1 138	1133	-	-	1 138	1133
Kepulauan Seribu Utara	1 426	1393	-	-	1 426	1393
<b>Kabupaten Kepulauan Seribu</b>	<b>2 564</b>	<b>2526</b>	<b>-</b>	<b>-</b>	<b>2 564</b>	<b>2526</b>

Catatan/*Note*: Jumlah guru termasuk kepala sekolah dan guru/*The total of teachers including headmaster and teacher*

Sumber/*Source*: Kementerian Pendidikan, Kebudayaan, Riset dan Teknologi, Sistem Data Pokok Pendidikan, Data Semester Ganjil/*Ministry of Educations, Culture, Research, and Technology, Basic Educaton Data System, Odd semester*

**Tabel**  
**Table** 4.1.4**Jumlah Sekolah, Guru, dan Murid Madrasah Ibtidaiyah (MI) di Bawah Kementerian Agama Menurut Kecamatan di Kabupaten Kepulauan Seribu, 2021/2022 dan 2022/2023**  
**Number of Schools, Teachers, and Pupils in Madrasah Ibtidaiyah (MI) Under The Ministry of Religious Affairs by Subdistrict in Kepulauan Seribu Regency, 2021/2022 and 2022/2023**

Kecamatan Subdistrict	Sekolah/Schools					
	Negeri/Public		Swasta/Private		Jumlah/Total	
	2021/2022	2022/2023	2021/2022	2022/2023	2021/2022	2022/2023
(1)	(2)	(3)	(4)	(5)	(6)	(7)
Kepulauan Seribu Selatan	1	1	-	-	1	1
Kepulauan Seribu Utara	-	-	-	-	-	-
<b>Kabupaten Kepulauan Seribu</b>	<b>1</b>	<b>1</b>	<b>-</b>	<b>-</b>	<b>1</b>	<b>1</b>



Lanjutan Tabel/*Continued Table 4.1.4*

Kecamatan <i>Subdistrict</i>	Guru/Teachers					
	Negeri/ <i>Public</i>		Swasta/ <i>Private</i>		Jumlah/ <i>Total</i>	
	2021/2022	2022/2023	2021/2022	2022/2023	2021/2022	2022/2023
(1)	(8)	(9)	(10)	(11)	(12)	(13)
Kepulauan Seribu Selatan	60	46	-	-	60	46
Kepulauan Seribu Utara	-	-	-	-	-	-
<b>Kabupaten Kepulauan Seribu</b>	<b>60</b>	<b>46</b>	<b>-</b>	<b>-</b>	<b>60</b>	<b>46</b>

Lanjutan Tabel/*Continued Table* 4.1.4

Kecamatan Subdistrict	Murid/Pupils					
	Negeri/ <i>Public</i>		Swasta/ <i>Private</i>		Jumlah/ <i>Total</i>	
	2021/2022	2022/2023	2021/2022	2022/2023	2021/2022	2022/2023
(1)	(14)	(15)	(16)	(17)	(18)	(19)
Kepulauan Seribu Selatan	461	474	-	-	461	474
Kepualaan Seribu Utara	-	-	-	-	-	-
<b>Kabupaten Kepulauan Seribu</b>	<b>461</b>	<b>474</b>	<b>-</b>	<b>-</b>	<b>461</b>	<b>474</b>

Catatan/*Note*:

Sumber/*Source*: Kementerian Agama, Data Semester Ganjil/*Ministry of Religious Affairs, Odd semester report data*

**Tabel**  
**Table** 4.1.5

**Jumlah Sekolah, Guru, dan Murid Sekolah Menengah Pertama (SMP) di Bawah Kementerian Pendidikan dan Kebudayaan Menurut Kecamatan di Kabupaten Kepulauan Seribu, 2021/2022 dan 2022/2023**  
**Number of Schools, Teachers, and Pupils in Lower Secondary Schools Under The Ministry of Education and Culture by Subdistrict in Kepulauan Seribu Regency, 2021/2022 and 2022/2023**

Kecamatan Subdistrict	Sekolah/Schools					
	Negeri/Public		Swasta/Private		Jumlah/Total	
	2021/2022	2022/2023	2021/2022	2022/2023	2021/2022	2022/2023
(1)	(2)	(3)	(4)	(5)	(6)	(7)
Kepulauan Seribu Selatan	4	4	-	-	4	4
Kepulauan Seribu Utara	3	3	-	-	3	3
<b>Kabupaten Kepulauan Seribu</b>	<b>7</b>	<b>7</b>	<b>-</b>	<b>-</b>	<b>7</b>	<b>7</b>

Lanjutan Tabel/*Continued Table* 4.1.5

Kecamatan Subdistrict	Guru <sup>1</sup> /Teachers <sup>1</sup>					
	Negeri/Public		Swasta/Private		Jumlah/Total	
	2021/2022	2022/2023	2021/2022	2022/2023	2021/2022	2022/2023
(1)	(8)	(9)	(10)	(11)	(12)	(13)
Kepulauan Seribu Selatan	47	51	-	-	47	51
Kepulauan Seribu Utara	43	42	-	-	43	42
<b>Kabupaten Kepulauan Seribu</b>	<b>90</b>	<b>93</b>	<b>-</b>	<b>-</b>	<b>90</b>	<b>93</b>

Lanjutan Tabel/*Continued Table* 4.1.5

Kecamatan Subdistrict	Murid/Pupils					
	Negeri/Public		Swasta/Private		Jumlah/Total	
	2021/2022	2022/2023	2020/2021	2021/2022	2021/2022	2022/2023
(1)	(14)	(15)	(16)	(17)	(18)	(19)
Kepulauan Seribu Selatan	606	452	-	-	606	452
Kepulauan Seribu Utara	564	531	-	-	564	531
<b>Kabupaten Kepulauan Seribu</b>	<b>1 170</b>	<b>983</b>	<b>-</b>	<b>-</b>	<b>1 170</b>	<b>983</b>

Catatan/*Note*: Jumlah guru termasuk kepala sekolah dan guru/*The total of teachers including headmaster and teacher*

Sumber/*Source*: Kementerian Pendidikan, Kebudayaan, Riset dan Teknologi, Sistem Data Pokok Pendidikan, Data Semester Ganjil/*Ministry of Educations, Culture, Research, and Technology, Basic Educaton Data System, Odd semester*

**Tabel**  
**Table** 4.1.6

**Jumlah Sekolah, Guru, dan Murid Madrasah Tsanawiyah (MTs) di Bawah Kementerian Agama Menurut Kecamatan di Kabupaten Kepulauan Seribu, 2021/2022 dan 2022/2023**

***Number of Schools, Teachers, and Pupils in Madrasah Tsanawiyah (MTs) Under The Ministry of Religious Affairs by Subdistrict in Kepulauan Seribu Regency , 2021/2022 and 2022/2023***

Kecamatan Subdistrict	Sekolah/Schools					
	Negeri/Public		Swasta/Private		Jumlah/Total	
	2021/2022	2022/2023	2021/2022	2022/2023	2021/2022	2022/2023
(1)	(2)	(3)	(4)	(5)	(6)	(7)
Kepulauan Seribu Selatan	1	1	-	-	1	1
Kepulauan Seribu Utara	-	-	-	-	-	-
<b>Kabupaten Kepulauan Seribu</b>	<b>1</b>	<b>1</b>	<b>-</b>	<b>-</b>	<b>1</b>	<b>1</b>

Lanjutan Tabel/*Continued Table* 4.1.6

Kecamatan <i>Subdistrict</i>	Guru/Teachers					
	Negeri/ <i>Public</i>		Swasta/ <i>Private</i>		Jumlah/ <i>Total</i>	
	2021/2022	2022/2023	2021/2022	2022/2023	2021/2022	2022/2023
(1)	(8)	(9)	(10)	(11)	(12)	(13)
Kepulauan Seribu Selatan	64	41	-	-	64	41
Kepulauan Seribu Utara	-	-	-	-	-	-
<b>Kabupaten Kepulauan Seribu</b>	<b>64</b>	<b>41</b>	<b>-</b>	<b>-</b>	<b>64</b>	<b>41</b>

Lanjutan Tabel/*Continued Table* 4.1.6

Kecamatan <i>Subdistrict</i>	Murid/ <i>Pupils</i>					
	Negeri/ <i>Public</i>		Swasta/ <i>Private</i>		Jumlah/ <i>Total</i>	
	2021/2022	2022/2023	2021/2022	2022/2023	2021/2022	2022/2023
(1)	(14)	(15)	(16)	(17)	(18)	(19)
Kepulauan Seribu Selatan	336	327	-	-	336	327
Kepulauan Seribu Utara	-	-	-	-	-	-
<b>Kabupaten Kepulauan Seribu</b>	<b>336</b>	<b>327</b>	<b>-</b>	<b>-</b>	<b>336</b>	<b>327</b>

Catatan/*Note*:

Sumber/*Source*: Kementerian Agama, Data Semester Ganjil/*Ministry of Religious Affairs, Odd semester report data*



**Tabel**  
**Table** 4.1.7

**Jumlah Sekolah, Guru, dan Murid Sekolah Menengah Atas (SMA) di Bawah Kementerian Pendidikan dan Kebudayaan Menurut Kecamatan di Kabupaten Kepulauan Seribu, 2021/2022 dan 2022/2023**  
**Number of Schools, Teachers, and Pupils in Upper Secondary Schools Under The Ministry of Education and Culture by Subdistrict in Kepulauan Seribu Regency, 2021/2022 and 2022/2023**

Kecamatan Subdistrict	Sekolah/Schools					
	Negeri/Public		Swasta/Private		Jumlah/Total	
	2021/2022	2022/2023	2021/2022	2022/2023	2021/2022	2022/2023
(1)	(2)	(3)	(4)	(5)	(6)	(7)
Kepulauan Seribu Selatan	-	-	-	-	-	-
Kepulauan Seribu Utara	1	1	-	-	1	1
<b>Kabupaten Kepulauan Seribu</b>	<b>1</b>	<b>1</b>	<b>-</b>	<b>-</b>	<b>1</b>	<b>1</b>

Lanjutan Tabel/*Continued Table 4.1.7*

Kecamatan Subdistrict	Guru <sup>1</sup> /Teachers <sup>1</sup>					
	Negeri/Public		Swasta/Private		Jumlah/Total	
	2021/2022	2022/2023	2021/2022	2022/2023	2021/2022	2022/2023
(1)	(8)	(9)	(10)	(11)	(12)	(13)
Kepulauan Seribu Selatan	-	-	-	-	-	-
Kepulauan Seribu Utara	35	36	-	-	35	36
<b>Kabupaten Kepulauan Seribu</b>	<b>35</b>	<b>36</b>	<b>-</b>	<b>-</b>	<b>35</b>	<b>36</b>

Lanjutan Tabel/*Continued Table 4.1.7*

Kecamatan Subdistrict	Murid/Pupils					
	Negeri/Public		Swasta/Private		Jumlah/Total	
	2021/2022	2022/2023	2021/2022	2022/2023	2021/2022	2022/2023
(1)	(14)	(15)	(16)	(17)	(18)	(19)
Kepulauan Seribu Selatan	-		-		-	
Kepulauan Seribu Utara	603	500	-	-	603	500
<b>Kabupaten Kepulauan Seribu</b>	<b>603</b>	<b>500</b>	<b>-</b>	<b>-</b>	<b>603</b>	<b>500</b>

Catatan/*Note*: Jumlah guru termasuk kepala sekolah dan guru/*The total of teachers including headmaster and teacher*

Sumber/*Source*: Kementerian Pendidikan, Kebudayaan, Riset dan Teknologi, Sistem Data Pokok Pendidikan, Data Semester Ganjil/*Ministry of Educations, Culture, Research, and Technology, Basic Educaton Data System, Odd semester*

**Tabel**  
**Table** 4.1.8

**Jumlah Sekolah, Guru, dan Murid Sekolah Menengah Kejuruan (SMK) di Bawah Kementerian Pendidikan dan Kebudayaan Menurut Kecamatan di Kabupaten Kepulauan Seribu, 2021/2022 dan 2022/2023**  
**Number of Schools, Teachers, and Pupils in Vocational High Schools Under The Ministry of Education and Culture by Subdistrict in Kepulauan Seribu Regency, 2021/2022 and 2022/2023**

Kecamatan Subdistrict	Sekolah/Schools					
	Negeri/Public		Swasta/Private		Jumlah/Total	
	2021/2022	2022/2023	2021/2022	2022/2023	2021/2022	2022/2023
(1)	(2)	(3)	(4)	(5)	(6)	(7)
Kepulauan Seribu Selatan	1	1	-	-	1	1
Kepulauan Seribu Utara	-	-	-	-	-	-
<b>Kabupaten Kepulauan Seribu</b>	<b>1</b>	<b>1</b>	<b>-</b>	<b>-</b>	<b>1</b>	<b>1</b>

Lanjutan Tabel/*Continued Table* 4.1.8

Kecamatan Subdistrict	Guru <sup>1</sup> /Teachers <sup>1</sup>					
	Negeri/ <i>Public</i>		Swasta/ <i>Private</i>		Jumlah/ <i>Total</i>	
	2021/2022	2022/2023	2021/2022	2022/2023	2021/2022	2022/2023
(1)	(8)	(9)	(10)	(11)	(12)	(13)
Kepulauan Seribu Selatan	39	46	-	-	39	46
Kepulauan Seribu Utara	-	-	-	-	-	-
<b>Kabupaten Kepulauan Seribu</b>	<b>39</b>	<b>49</b>	<b>-</b>	<b>-</b>	<b>39</b>	<b>46</b>

Lanjutan Tabel/*Continued Table 4.1.8*

Kecamatan Subdistrict	Murid/Pupils					
	Negeri/Public		Swasta/Private		Jumlah/Total	
	2021/2022	2022/2023	2021/2022	2022/2023	2021/2022	2022/2023
(1)	(14)	(15)	(16)	(17)	(18)	(19)
Kepulauan Seribu Selatan	515	357	-	-	515	357
Kepulauan Seribu Utara	-	-	-	-	-	-
<b>Kabupaten Kepulauan Seribu</b>	<b>515</b>	<b>357</b>	<b>-</b>	<b>-</b>	<b>515</b>	<b>357</b>

Catatan/Note: Jumlah guru termasuk kepala sekolah dan guru/*The total of teachers including headmaster and teacher*

Sumber/Source: Kementerian Pendidikan, Kebudayaan, Riset dan Teknologi, Sistem Data Pokok Pendidikan, Data Semester Ganjil/*Ministry of Educations, Culture, Research, and Technology, Basic Educaton Data System, Odd semester*

**Tabel**  
**Table** 4.1.9

**Jumlah Sekolah, Guru, dan Murid Madrasah Aliyah (MA) di Bawah Kementerian Agama Menurut Kecamatan di Kabupaten Kepulauan Seribu, 2021/2022 dan 2022/2023**  
**Number of Schools, Teachers, and Pupils in Madrasah Aliyah (MA) Under the Ministry of Religious Affairs by Subdistrict in Kepulauan Seribu Regency, 2021/2022 and 2022/2023**

Kecamatan Subdistrict	Sekolah/Schools					
	Negeri/Public		Swasta/Private		Jumlah/Total	
	2021/2022	2022/2023	2021/2022	2022/2023	2021/2022	2022/2023
(1)	(2)	(3)	(4)	(5)	(6)	(7)
Kepulauan Seribu Selatan	-	-	1	1	1	1
Kepulauan Seribu Utara	-	-	-	-	-	-
<b>Kabupaten Kepulauan Seribu</b>	-	-	1	1	1	1

Lanjutan Tabel/*Continued Table* 4.1.9

Kecamatan Subdistrict	Guru/Teachers					
	Negeri/Public		Swasta/Private		Jumlah/Total	
	2021/2022	2022/2023	2021/2022	2022/2023	2021/2022	2022/2023
(1)	(8)	(9)	(10)	(11)	(12)	(13)
Kepulauan Seribu Selatan	-	-	23	13	23	13
Kepulauan Seribu Utara	-	-	-	-	-	-
<b>Kabupaten Kepulauan Seribu</b>	-	-	23	13	23	13



Lanjutan Tabel/*Continued Table 4.1.9*

Kecamatan Subdistrict	Murid/Pupils					
	Negeri/Public		Swasta/Private		Jumlah/Total	
	2021/2022	2022/2023	2021/2022	2022/2023	2021/2022	2022/2023
(1)	(14)	(15)	(16)	(17)	(18)	(19)
Kepulauan Seribu Selatan	-	-	120	140	120	140
Kepulauan Seribu Utara	-	-	-	-	-	-
<b>Kabupaten Kepulauan Seribu</b>	-	-	<b>120</b>	<b>140</b>	<b>120</b>	<b>140</b>

Catatan/Note:

Sumber/Source: Kementerian Agama, Data Semester Ganjil/Ministry of Religious Affairs, Odd semester report data

**Tabel**  
**Table** 4.1.10

**Jumlah Desa<sup>1</sup>/Kelurahan yang Memiliki Fasilitas Sekolah Menurut Kecamatan dan Tingkat Pendidikan di Kabupaten Kepulauan Seribu, 2020–2022**  
**Number of Villages<sup>1</sup>/Kelurahan Having Educational Facilities by Subdistrict and Educational Level in Kepulauan Seribu Regency, 2020–2022**

Kecamatan Subdistrict	SD Primary School		
	2020	2021	2022
(1)	(2)	(3)	(4)
Kepulauan Seribu Selatan	3	3	3
Kepulauan Seribu Utara	3	3	3
<b>Kabupaten Kepulauan Seribu</b>	<b>6</b>	<b>6</b>	<b>6</b>

Lanjutan Tabel/*Continued Table* 4.1.10

Kecamatan Subdistrict	SMP Junior High School		
	2020	2021	2022
(1)	(5)	(6)	(7)
Kepulauan Seribu Selatan	3	3	3
Kepulauan Seribu Utara	2	2	2
<b>Kabupaten Kepulauan Seribu</b>	<b>5</b>	<b>5</b>	<b>5</b>

Lanjutan Tabel/*Continued Table* 4.1.10

Kecamatan Subdistrict	SMA Senior High School		
	2020	2021	2022
(1)	(8)	(9)	(10)
Kepulauan Seribu Selatan	0	0	0
Kepulauan Seribu Utara	1	1	1
<b>Kabupaten Kepulauan Seribu</b>	<b>1</b>	<b>1</b>	<b>1</b>

Lanjutan Tabel/*Continued Table* 4.1.10

Kecamatan <i>Subdistrict</i>	SMK <i>Vocational School</i>		
	2020	2021	2022
(1)	(11)	(12)	(13)
Kepulauan Seribu Selatan	1	1	1
Kepulauan Seribu Utara	-	-	-
<b>Kabupaten Kepulauan Seribu</b>	<b>1</b>	<b>1</b>	<b>1</b>

Lanjutan Tabel/*Continued Table* 4.1.10

Kecamatan <i>Subdistrict</i>	Perguruan Tinggi <i>University</i>		
	2020	2021	2022
(1)	(14)	(15)	(16)
Kepulauan Seribu Selatan	-	-	-
Kepulauan Seribu Utara	-	-	-
<b>Kabupaten Kepulauan Seribu</b>	-	-	-

Catatan/*Note*: <sup>1</sup>Sumber/*Source*: BPS, Pendataan Potensi Desa (Podes)/ *BPS-Statistics Indonesia, Village Potential Data Collection*

**Tabel 4.1.11** Angka Partisipasi Murni (APM) dan Angka Partisipasi Kasar (APK) Menurut Jenjang Pendidikan di Kabupaten Kepulauan Seribu, 2021 dan 2022  
**Net Enrollment Rate and Gross Enrollment Ratio by Educational Level in Kepulauan Seribu Regency, 2021 and 2022**

Jenjang Pendidikan Educational Level	Angka Partisipasi Murni (APM) Net Enrollment Rate		Angka Partisipasi Kasar (APK) Gross Enrollment Ratio	
	2021	2022	2021	2022
(1)	(2)	(3)	(4)	(5)
SD/MI/Sederajat Primary School	93,33	99,77	103,33	103,88
SMP/MTs/ Sederajat Lower Secondary School	80,00	79,40	100,89	82,62
SMA/SMK/MA/Sederajat Upper Secondary School	71,43	70,33	112,37	109,49

Catatan/Note: ...  
 Sumber/Source: BPS, Survei Sosial Ekonomi Nasional (Susenas)/BPS-Statistics Indonesia,  
 National Socio economic Survey

**Tabel**  
**Table** 4.1.12

**Persentase Penduduk Berumur 15 Tahun ke Atas menurut Jenis Kelamin dan kemampuan membaca dan menulis di Kabupaten Kepulauan Seribu, 2022**  
*Percentage of Literate People Aged 15 Years and Over by Sex and reading and writing skills in Kepulauan Seribu Regency, 2022*

Jenis Kelamin Sex	2021		2022	
	Huruf Latin	Huruf Lainnya*	Huruf Latin	Huruf Lainnya*
(1)	(2)	(3)	(4)	(5)
Laki - laki	99,51	94,79	98,69	88,43
Perempuan	97,78	94,21	97,53	89,49

Catatan/Note: ...

Sumber/Source: BPS, Survei Sosial Ekonomi Nasional (Susenas)/ BPS-Statistics Indonesia, National Socio economic Survey



**4.2 KESEHATAN  
HEALTH**

**Tabel 4.2.1 Jumlah Desa<sup>1</sup>/Kelurahan Yang Memiliki Sarana Kesehatan Menurut Kecamatan di Kabupaten Kepulauan Seribu, 2020–2022**  
*Number of Villages<sup>1</sup>/Kelurahan Having Health Facilities by Subdistrict in Kepulauan Seribu Regency, 2020–2022*

Kecamatan Subdistrict	Rumah Sakit Hospital		
	2020	2021	2022
(1)	(2)	(3)	(4)
Kepulauan Seribu Selatan	-	-	-
Kepulauan Seribu Utara	1	1	1
<b>Kabupaten Kepulauan Seribu</b>	<b>1</b>	<b>1</b>	<b>1</b>

Lanjutan Tabel/*Continued Table* 4.2.1

Kecamatan <i>Subdistrict</i>	Rumah Sakit Bersalin <i>Maternity Hospital</i>		
	2020	2021	2022
(1)	(5)	(6)	(7)
Kepulauan Seribu Selatan	-	-	-
Kepulauan Seribu Utara	-	-	-
<b>Kabupaten Kepulauan Seribu</b>	-	-	-

Lanjutan Tabel/*Continued Table 4.2.1*

Kecamatan <i>Subdistrict</i>	Poliklinik <i>Polyclinic</i>		
	2020	2021	2022
(1)	(8)	(9)	(10)
Kepulauan Seribu Selatan	-	-	-
Kepulauan Seribu Utara	-	-	-
<b>Kabupaten Kepulauan Seribu</b>	-	-	-

Lanjutan Tabel/*Continued Table 4.2.1*

Kecamatan <i>Subdistrict</i>	Puskesmas <i>Public Health Center</i>		
	2020	2021	2022
(1)	(11)	(12)	(13)
Kepulauan Seribu Selatan	3	3	3
Kepulauan Seribu Utara	3	3	3
<b>Kabupaten Kepulauan Seribu</b>	<b>6</b>	<b>6</b>	<b>6</b>

Lanjutan Tabel/*Continued Table 4.2.1*

Kecamatan <i>Subdistrict</i>	Puskesmas Pembantu <i>Subsidiary of Public Health Center</i>		
	2020	2021	2022
(1)	(14)	(15)	(16)
Kepulauan Seribu Selatan	2	2	2
Kepulauan Seribu Utara	2	2	2
<b>Kabupaten Kepulauan Seribu</b>	<b>4</b>	<b>4</b>	<b>4</b>

Lanjutan Tabel/*Continued Table 4.2.1*

Kecamatan <i>Subdistrict</i>	Apotek <i>Pharmacy</i>		
	2020	2021	2022
(1)	(17)	(18)	(19)
Kepulauan Seribu Selatan	-	-	-
Kepulauan Seribu Utara	-	-	-
<b>Kabupaten Kepulauan Seribu</b>	-	-	-

Catatan/*Note:* <sup>1</sup>Sumber/*Source:* BPS, Pendataan Potensi Desa (Podes)/*BPS-Statistics Indonesia, Village Potential Data Collecting*

**Tabel 4.2.2** Jumlah Tenaga Kesehatan Menurut Kecamatan di Kabupaten Kepulauan Seribu, 2022  
**Table** *Number of Health Human Resources by Subdistrict in Kepulauan Seribu Regency, 2022*

Kecamatan Subdistrict	Dokter <sup>1</sup> Doctor <sup>1</sup>	Dokter Gigi <sup>2</sup> Dentist <sup>2</sup>	Perawat Nurse	Bidan Midwife	Tenaga kefarmasian Pharmacist
(1)	(2)	(3)	(4)	(5)	(6)
Kepulauan Seribu Selatan	17	4	32	20	2
Kepulauan Seribu Utara	24	3	30	24	1
<b>Kabupaten Kepulauan Seribu</b>	<b>41</b>	<b>7</b>	<b>62</b>	<b>44</b>	<b>3</b>

Lanjutan Tabel/*Continued Table 4.2.2*

Kecamatan <i>Subdistrict</i>	Tenaga Kesehatan Masyarakat <i>Public Health worker</i>	Tenaga Kesehatan Lingkungan <i>Environmental Health Worker</i>	Tenaga Gizi <i>Nutritionist</i>	Ahli Teknologi Laboratorium Medik <i>Medical Laboratory Technician</i>
(1)	(7)	(8)	(9)	(10)
Kepulauan Seribu Selatan	-	2	4	4
Kepulauan Seribu Utara	-	2	3	4
<b>Kabupaten Kepulauan Seribu</b>	-	<b>4</b>	<b>7</b>	<b>8</b>

Catatan/*Note*: <sup>1</sup>Dokter dalam tabel ini termasuk dokter spesialis (selain spesialis gigi) dan dokter umum/*Doctor in this table include medical specialist (exclude dentist specialist) and general practitioner*

<sup>2</sup>Dokter gigi dalam tabel ini termasuk dokter spesialis gigi dan dokter gigi/*Doctor in this table include dentist dan dentist specialist*

Sumber/*Source*: ...



**Tabel  
Table** 4.2.3

**Jumlah Rumah Sakit Umum, Rumah Sakit Khusus,  
Puskesmas, Klinik Pratama, dan Posyandu Menurut  
Kecamatan di Kabupaten Kepulauan Seribu, 2021 dan  
2022**  
*Number of General Hospital, Specialized Hospital, Public  
Health Center, Primary Clinic, and Integrated Health Post by  
Subdistrict in Kepulauan Seribu Regency, 2021 and 2022*

Kecamatan Subdistrict	Rumah Sakit Umum General Hospital		Rumah Sakit Khusus Specialized Hospital	
	2021	2022	2021	2022
(1)	(2)	(3)	(4)	(5)
Kepulauan Seribu Selatan	-	-	-	-
Kepulauan Seribu Utara	1	1	-	-
<b>Kabupaten Kepulauan Seribu</b>	<b>1</b>	<b>1</b>	<b>-</b>	<b>-</b>

Lanjutan Tabel/*Continued Table* 4.2.3

Kecamatan Subdistrict	Puskesmas <sup>1</sup> Rawat Inap Public Health Center <sup>1</sup> with Inpatient Care		Puskesmas <sup>1</sup> Non Rawat Inap Public Health Center <sup>1</sup> without Inpatient Care	
	2021	2022	2021	2022
(1)	(6)	(7)	(8)	(9)
Kepulauan Seribu Selatan	1	1	2	2
Kepulauan Seribu Utara	1	1	2	2
<b>Kabupaten Kepulauan Seribu</b>	<b>2</b>	<b>2</b>	<b>4</b>	<b>4</b>

Lanjutan Tabel/*Continued Table 4.2.3*

Kecamatan <i>Subdistrict</i>	Klinik Pratama <i>Primary Clinic</i>		Posyandu <i>Intregrated Health Post</i>	
	2021	2022	2021	2022
(1)	(10)	(11)	(12)	(13)
Kepulauan Seribu Selatan		-	17	17
Kepulauan Seribu Utara	-	-	20	20
<b>Kabupaten Kepulauan Seribu</b>	-	-	<b>37</b>	<b>37</b>

Catatan/Note: <sup>1</sup> Puskesmas yang teregistrasi/*Registered Public Health Center*  
 Sumber/Source: ...

### 4.3 AGAMA DAN SOSIAL LAINNYA RELIGION AND OTHER SOCIAL AFFAIRS

**Tabel 4.3.1** Jumlah Penduduk Menurut Kecamatan dan Agama yang Dianut di Kabupaten Kepulauan Seribu, 2022  
*Population by Subdistrict and Religion in Kepulauan Seribu Regency, 2022*

Kecamatan <i>Subdistrict</i>	Islam	Protestan <i>Protestant</i>	Katolik <i>Catholic</i>	Hindu	Budha <i>Buddha</i>	Lainnya <i>Others</i>
(1)	(2)	(3)	(4)	(5)	(6)	(7)
Kepulauan Seribu Selatan	12.469	1	4	-	-	1
Kepulauan Seribu Utara	17.227	13	-	-	4	-
<b>Kabupaten Kepulauan Seribu</b>	<b>29.696</b>	<b>14</b>	<b>4</b>	<b>-</b>	<b>4</b>	<b>1</b>

Catatan/Note: ...

Sumber/Source: Dinas Kependudukan dan Catatan Sipil Provinsi DKI Jakarta

**Tabel**  
**Table 4.3.2****Jumlah Tempat Peribadatan Menurut Kecamatan di Kabupaten Kepulauan Seribu, 2022**  
**Number of Places of Worship by Subdistrict in Kepulauan Seribu Regency, 2022**

Kecamatan Subdistrict	Masjid Mosque	Mushola Pray Room	Gereja Protestan Protestant Church	Gereja Katholik Catholic Church	Pura Temple	Vihara
(1)	(2)	(3)	(4)	(5)	(6)	(7)
Kepulauan Seribu Selatan	6	19	-	-	-	-
Kepulauan Seribu Utara	6	14	-	-	-	-
<b>Kabupaten Kepulauan Seribu</b>	<b>12</b>	<b>33</b>				

Catatan/Note: Data 2021 tidak tersedia/Data not available

Sumber/Source: Kementerian Agama Kabupaten Kepulauan Seribu

**Tabel**  
**Table** 4.3.3

**Jumlah Desa<sup>1</sup>/Kelurahan yang Mengalami Bencana Alam<sup>2</sup>  
Menurut Kecamatan di Kabupaten Kepulauan Seribu,  
2020–2022**  
*Number of Villages<sup>1</sup>/Kelurahan that Had Natural Disaster<sup>2</sup>  
by Subdistrict in Kepulauan Seribu Regency, 2020–2022*

Kecamatan Subdistrict	Banjir/Flood		
	2020	2021	2022
(1)	(2)	(3)	(4)
Kepulauan Seribu Selatan	-	-	-
Kepulauan Seribu Utara	-	-	-
<b>Kabupaten Kepulauan Seribu</b>	-	-	-

Lanjutan Tabel/*Continued Table* 4.3.3

Kecamatan <i>Subdistrict</i>	Gempa Bumi/ <i>Earthquake</i>		
	2020	2021	2022
(1)	(5)	(6)	(7)
Kepulauan Seribu Selatan	-	-	-
Kepulauan Seribu Utara	-	-	-
<b>Kabupaten Kepulauan Seribu</b>	-	-	-

Lanjutan Tabel/*Continued Table* 4.3.3

Kecamatan <i>Subdistrict</i>	Tanah Longsor/ <i>Landslide</i>		
	2020	2021	2022
(1)	(8)	(9)	(10)
Kepulauan Seribu Selatan	-	-	-
Kepulauan Seribu Utara	-	-	-
<b>Kabupaten Kepulauan Seribu</b>	-	-	-

Catatan/*Note*: 1

Sumber/*Source*: BPS, Pendataan Potensi Desa (Podes)/BPS-Statistics Indonesia,  
*Village Potential Data Collecting*



**Tabel 4.3.4** Frekuensi Pristiwa Kebakaran Menurut Penyebabnya, 2022  
**Table** *Frequency of Outbreaks of fires by Casual factor, 2022*

Kabupaten regency	Kompore Stove	Lampu Lamp	Listrik Electricity	Rokok Cigarette	Lainnya Orther	Jumlah Total
(1)	(2)	(3)	(4)	(5)	(6)	(7)
Kepulauan Seribu	14	-	14	21	12	58
JUMLAH / TOTAL	14	-	14	21	12	58
2022	2	-	3	6	4	15
2021	4	-	2	4	4	14
2020	5	-	1	2	1	9
2019	3	-	8	9	3	20

**Tabel**  
**Table 4.3.5**

**Jumlah Sarana dan Prasana Dinas Pamdam Kebakaran Menurut Kecamatan, 2022**  
**Number of Infrastructure for Fire Department by District, 2022**

Kecamatan District	Jumlah Petugas Pemadam Kebakaran Fireman	Speed Boat	Tag Boat	Perahu Karet Inflatable Boat	Pos Pemadam Kebakaran Fire Station	Mobil Ambulance
(1)	(2)	(3)	(4)	(5)	(6)	(7)
Kec. Kep. Seribu Selatan	21	1	-	2	2	-
Kec. Kep. Seribu Utara	19	1	-	-	-	-
Kepala Sektor	1	-	-	-	-	-
Sudin Pemadam Kebakaran & PB Kab (Petugas Operasional)	52	-	-	-	-	-
Jumlah / Total	93	2	-	2	2	-
2022	49	3	1	6	2	-
2021	49	3	1	3	2	-
2020	39	2	1	3	1	-

#### 4.4 KEMISKINAN POVERTY

**Tabel 4.4.1** **Garis Kemiskinan, Jumlah, dan Persentase Penduduk Miskin di Kabupaten Kepulauan Seribu, 2015–2022**  
*Poverty Line, Number, and Percentage of Poor People in Kepulauan Seribu Regency, 2015–2022*

Tahun Year	Garis Kemiskinan (rupiah/kapita/bulan) Poverty Line (rupiah/capita/month)	Jumlah Penduduk Miskin (ribu) Number of Poor People (thousand)	Persentase Penduduk Miskin Percentage of Poor People
(1)	(2)	(3)	(4)
2015	500 171	2,65	11,40
2016	520 073	2,96	12,58
2017	552 622	3,09	12,98
2018	576 713	2,88	11,98
2019	629 315	2,93	12,09
2020	661 852	3,63	14,87
2021	670 785	3,86	15,06
2022	701.088	3,67	14,11

Catatan/Note: ...

Sumber/Source : BPS, Survei Sosial Ekonomi Nasional Maret/BPS-Statistics Indonesia, March National Socioeconomic Survey

**Tabel**  
**Table** 4.4.2

**Indeks Kedalaman Kemiskinan dan Indeks Keparahan Kemiskinan di Kabupaten Kepulauan Seribu, 2015–2022**  
**Poverty Gap Index and Poverty Severity Index in Kepulauan Seribu Regency, 2015–2022**

Tahun Year	Indeks Kedalaman Kemiskinan Poverty Gap Index	Indeks Keparahan Kemiskinan Poverty Severity Index
(1)	(2)	(3)
2015	1,47	0,29
2016	0,58	0,09
2017	2,09	0,54
2018	1,70	0,42
2019	1,95	0,46
2020	2,10	0,42
2021	2,61	0,63
2022	1,75	0,37

Catatan/Note: ...

Sumber/Source: : BPS, Survei Sosial Ekonomi Nasional Maret/BPS-Statistics Indonesia, March National Socio economic Survey



# 05

## PERTANIAN, KEHUTANAN PETERNAKAN, DAN PERIKANAN

*Agriculture, Forestry, Livestock,  
and Fishery*



### Produksi buah-buahan terbesar di Kabupaten Kepulauan Seribu Tahun 2021



6111



3536



2189

Sumber :

*BPS, Statistik Pertanian Hortikultura SPH-SBS*



**PENJELASAN TEKNIS**

1. Pengumpulan data Statistik Pertanian (SP) diselenggarakan oleh Badan Pusat Statistik bekerja sama dengan Sudin Pertanian dan Kehutanan
2. Data pokok tanaman pangan yang dikumpulkan adalah luas panen dan produktivitas (hasil per hektar). Produksi tanaman pangan merupakan hasil perkalian antara luas panen dengan produktivitas. Jenis data tanaman pangan yang dikumpulkan mencakup padi dan palawija (jagung, kedelai, kacang tanah, ubi kayu, dan ubi jalar). Pengumpulan data luas panen dilakukan setiap bulan oleh Mantri Pertanian/Kepala Cabang Dinas Kecamatan (KCD) dan dilaporkan dengan formulir Statistik Pertanian (SP). Pengumpulan data dilakukan dengan pendekatan area kecamatan di seluruh wilayah Indonesia. Pengumpulan data luas panen ditingkat kecamatan tersebut didasarkan pada hasil pengumpulan data dari seluruh desa/kelurahan di kecamatan bersangkutan. Pengumpulan data produktivitas tanaman pangan dilakukan melalui Survei Ubinan dengan pendekatan rumah tangga menggunakan formulir UB-S. Periode pengumpulan data dilakukan setiap subround (empat bulanan) dengan petugas lapangan adalah

**TECHNICAL NOTES**

1. *Agricultural Survey is carried out by the BPS Statistics Indonesia in cooperation with the Agriculture and Forestry Service*
2. *The main food crops data collected consists of area harvested and productivity (yield per hectare). Food crops production is generated by area harvested multiplied by productivity. Type of food crops data covers paddy and secondary food crops (maize, soybeans, peanuts, cassava, and sweet potatoes). The area harvested data is collected every month by the Agriculture Extension Workers (called KCD for Kepala Cabang Dinas) and reported in Agriculture Statistics Form (called SP for Statistik Pertanian). Data collection is conducted using sub district area approach in all sub district in Indonesia. Area harvested in each sub district is estimated based on the area harvested in each village in the sub district. Food crops productivity (yield per hectare) data are collected through the Crop Cutting Survey using SUB-S form based on household approach. The data collection is conducted in every sub round (four monthly) with Sub District Statistics Coordinator (called KSK for Koordinator Statistik Kecamatan) and KCD being the enumerator. The productivity data collection is*



Mantri Statistik (Koordinator Statistik Kecamatan/KSK) dan KCD. Pengumpulan data Produktivitas dilakukan melalui pengukuran langsung pada plot ubinan berukuran 2½ m x 2½ m. Pengumpulan data produktivitas dilakukan pada waktu panen petani.

*conducted by a direct measurement in 2½ m x 2½ m cropcutting plot. The productivity measurement is conducted at the time when farmers are harvesting their crops.*

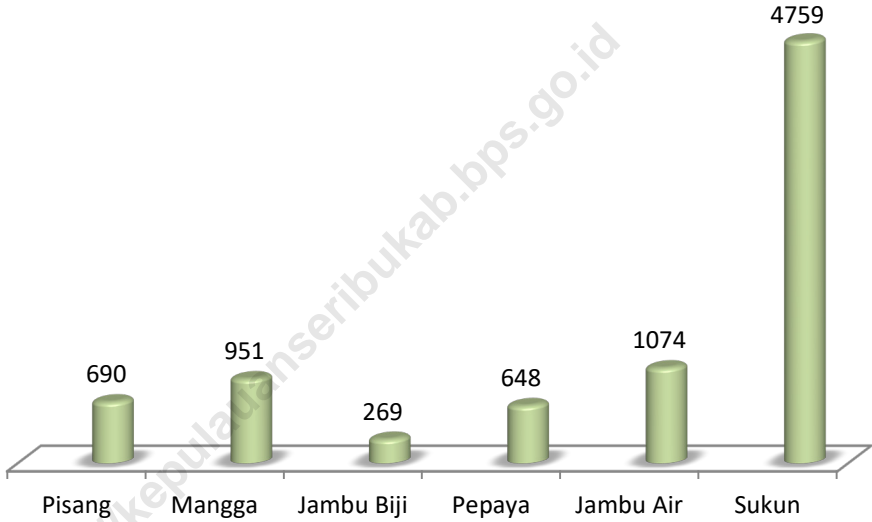
3. Pengumpulan data luas lahan sawah dilakukansetiap tahun oleh KCD dengan menggunakan formulir SP-Lahan. Data luas lahan sawah yang dilaporkan adalah kondisi akhir tahun yang berada di wilayah administrasi kecamatan mencakup lahan yang diusahakan oleh rumah tangga, perusahaan, pemerintah, dan lain-lain
  4. Tanaman sayuran adalah tanaman sumber vitamin, garam mineral dan lain-lain yang dikonsumsi dari bagian tanaman yang berupa daun, bunga, buah dan umbinya.
  5. Tanaman buah-buahan adalah tanaman sumber vitamin, garam mineral dan lain-lain yang dikonsumsi dari bagian tanaman yang berupa buah, dapat berbentuk pohon/rumpun tetapi menjalar dan berbatang lunak.
  6. Tanaman hias adalah tanaman yang mempunyai nilai keindahan baik bentuk, warna daun, tajuk maupun bunganya, sering digunakan untuk penghias pekarangan dan lain sebagainya.
3. *Wetland area data is collected annually by KCD using the form called SP-Lahan. Wetland area data reported is the condition at the end of the year, and covers wetland in districts administrative area, including the land cultivated by households, firms, governments, and others.*
  4. *Vegetables plants are plants which are the sources of vitamin, mineral salt, etc, consumed from the part of the plant in the form of leaf, flower, fruit and root.*
  5. *Fruits plants are plants which are the sources of vitamin, mineral salt, etc, consumed from the part of the plant in the form of fruits. These plants are creeps.*
  6. *Ornamental plants are plants which have a beauty value, either in shape, colour of leaf or crown of flower, and they are often used as a yard decorator.*

**ULASAN****DESCRIPTION**

- |   |   |
|---|---|
| <p>7. Luas panen adalah luas tanaman sayuran, buah buahan, dan tanaman hias yang diambil hasilnya/dipanen.</p>  | <p>7. <i>Harvested area is area which vegetable, fruit, and ornamental plant of crop harvested.</i></p>   |
| <p>8. Produksi adalah hasil menurut bentuk produk dari setiap tanaman sayuran, buah-buahan, dan tanaman hias yang diambil berdasarkan luas yang dipanen.</p>  | <p>8. <i>Production is the standard production quantity form of vegetable, fruit, and ornamental plant based on harvested area.</i></p>   |
| <p>9. Kawasan hutan adalah wilayah tertentu yang berupa hutan, yang ditunjuk dan atau ditetapkan oleh pemerintah untuk dipertahankan keberadaannya sebagai hutan tetap. Hal ini untuk menjamin kepastian hukum mengenai status kawasan hutan, letak batas dan luas suatu wilayah tertentu yang sudah ditunjuk menjadi kawasan hutan tetap</p> | <p>9. <i>Forest Area is a specific territory of forest ecosystem determined and or decided by the government as a permanent forest. Such decision is important to maintain the size of forest area and to ensure its legitimation and boundary demarcation of permanent forest.</i></p> |

**Gambar** 5.1  
**Figures**

**Produksi Buah-buahan (kwintal) di Kabupaten Kepulauan Seribu, 2021**  
**Production of Fruits (kwintal) in Kepulauan Seribu Regency, 2021**



Catatan/Note: ...

Sumber/Source : BPS, Statistik Pertanian Hortikultura SPH-SBS/BPS-Statistics Indonesia,  
Agricultural Statistic for Horticulture SPH-SBS

## 5.1 HORTIKULTURA HORTICULTURE

**Tabel** 5.1.1 **Luas Panen Tanaman Sayuran Menurut Kecamatan dan Jenis Tanaman di Kabupaten Kepulauan Seribu (ha), 2021<sup>x</sup> dan 2022**  
*Harvested Area of Vegetables by Subdistrict and Kind of Plant in Kepulauan Seribu Regency (ha), 2021<sup>x</sup> and 2022*

Kecamatan Subdistrict	Bawang Merah Shallot		Cabai Besar Chili/Big Chili	
	2021 <sup>x</sup>	2022	2021 <sup>x</sup>	2022
(1)	(2)	(3)	(4)	(5)
Kepulauan Seribu Selatan	-	1	-	-
Kepulauan Seribu Utara	-	-	-	-
<b>Kabupaten Kepulauan Seribu</b>	-	<b>1</b>	-	-

Lanjutan Tabel/*Continued Table* 5.1.1

Kecamatan Subdistrict	Cabai Rawit Chili/Cayenne Pepper		Kangkung Water Spinach	
	2021 <sup>x</sup>	2022	2021 <sup>x</sup>	2022
(1)	(6)	(7)	(8)	(9)
Kepulauan Seribu Selatan	1	-	0	1
Kepulauan Seribu Utara	-	-	-	-
<b>Kabupaten Kepulauan Seribu</b>	<b>1</b>	<b>-</b>	<b>0</b>	<b>1</b>

Lanjutan Tabel/*Continued Table* 5.1.1

Kecamatan <i>Subdistrict</i>	Kubis <i>Cabbage</i>		Tomat <i>Tomato</i>	
	2021 <sup>x</sup>	2022	2021 <sup>x</sup>	2022
(1)	(10)	(11)	(12)	(13)
Kepulauan Seribu Selatan	-	-	-	-
Kepulauan Seribu Utara	-	-	-	-
<b>Kabupaten Kepulauan Seribu</b>	-	-	-	-

Lanjutan Tabel/*Continued Table 5.1.1*

Kecamatan Subdistrict	Bawang Putih Garlic		Petai/Sawi/ Chinese Cabbage		Terung/ Eggplant	
	2021 <sup>x</sup>	2022	2021 <sup>x</sup>	2022	2021 <sup>x</sup>	2022
(1)	(14)	(15)	(16)	(17)	(18)	(19)
Kepulauan Seribu Selatan	-	-	-	-	-	-
Kepulauan Seribu Utara	-	-	-	-	-	-
<b>Kabupaten Kepulauan Seribu</b>	-	-	-	-	-	-

Catatan/Note: ...

Sumber/Source : BPS, Statistik Pertanian Hortikultura SPH-SBS/BPS-Statistics Indonesia,  
Agricultural Statistic for Horticulture SPH-SBS

Tabel  
Table 5.1.2**Produksi Tanaman Sayuran Menurut Kecamatan dan Jenis Tanaman di Kabupaten Kepulauan Seribu (kuintal), 2021\* dan 2022***Production of Vegetables by Subdistrict and Kind of Plant in Kepulauan Seribu Regency (quintal), 2021\* and 2022*

Kecamatan Subdistrict	Bawang Merah Shallot		Cabai Besar Chili/Big Chili	
	2020	2021*	2020	2021*
(1)	(2)	(3)	(4)	(5)
Kepulauan Seribu Selatan	-	2	-	-
Kepulauan Seribu Utara	-	-	-	-
<b>Kabupaten Kepulauan Seribu</b>	-	2	-	-



Lanjutan Tabel/*Continued Table 5.1.2*

Kecamatan Subdistrict	Cabai Rawit Chili/Cayenne Pepper		Kangkung Water Spinach	
	2021 <sup>x</sup>	2022	2021 <sup>x</sup>	2022
(1)	(6)	(7)	(8)	(9)
Kepulauan Seribu Selatan	6	1	32	45
Kepulauan Seribu Utara	-	-	-	-
<b>Kabupaten Kepulauan Seribu</b>	<b>6</b>	<b>1</b>	<b>32</b>	<b>45</b>

Lanjutan Tabel/*Continued Table* 5.1.2

Kecamatan Subdistrict	Kubis Cabbage		Tomat Tomato	
	2021 <sup>x</sup>	2022	2021 <sup>x</sup>	2022
(1)	(10)	(11)	(12)	(13)
Kepulauan Seribu Selatan	-	-	-	-
Kepulauan Seribu Utara	-	-	-	-
<b>Kabupaten Kepulauan Seribu</b>	-	-	-	-

Lanjutan Tabel/*Continued Table* 5.1.2

Kecamatan Subdistrict	Bawang Putih Garlic		Petai/Sawi/ Chinese Cabbage		Terung/ Eggplant	
	2021 <sup>x</sup>	2022	2022	2021 <sup>x</sup>	2021 <sup>x</sup>	2022
(1)	(14)	(15)	(16)	(17)	(18)	(19)
Kepulauan Seribu Selatan	-	-	9	-	1	2
Kepulauan Seribu Utara	-	-	-	-	-	-
<b>Kabupaten Kepulauan Seribu</b>	-	-	<b>9</b>	-	<b>1</b>	<b>2</b>

Catatan/Note: ...

Sumber/Source : BPS, Statistik Pertanian Hortikultura SPH-SBS/BPS-Statistics Indonesia,  
Agricultural Statistic for Horticulture SPH-SBS

**Tabel**  
**Table** 5.1.3

**Luas Panen Tanaman Sayuran dan Buah-buahan Semusim Menurut Jenis Tanaman di Kabupaten Kepulauan Seribu (ha), 2019–2022**  
**Harvested Area of Seasonal Vegetables and Fruits by Kind of Plant in Kepulauan Seribu Regency (ha), 2019–2022**

Jenis Tanaman Kind of Plants	2019	2020	2021 <sup>x</sup>	2022
(1)	(2)	(3)	(4)	(5)
<b>Sayuran/Vegetables:</b>				
Bawang Merah/ <i>Shallots</i>	-	-	-	1
Bawang Putih/ <i>Garlic</i>	-	-	-	-
Cabai Besar/ <i>Chili/Big Chili</i>	-	-	-	-
Cabai Rawit/ <i>Chili/Cayenne Pepper</i>	-	-	1	-
Kangkung/ <i>Water Spinach</i>	-	-	-	1
Kubis/ <i>Cabbage</i>	-	-	-	-
<b>Petsai/Sawi/Chinese Cabbage</b>	-	-	-	-
Terung/ <i>Eggplant</i>	-	-	-	-
<b>Buah-buahan/Fruits:</b>				
Semangka/ <i>Water Melon</i>	-	-	-	-
Melon/ <i>Melon</i>	-	-	-	-

Catatan/Note: ...

Sumber/Source : BPS, Statistik Pertanian Hortikultura SPH-SBS/BPS-Statistics Indonesia,  
Agricultural Statistic for Horticulture SPH-SBS

**Tabel** 5.1.4 **Produksi Tanaman Sayuran dan Buah-buahan Semusim Menurut Jenis Tanaman di Kabupaten Kepulauan Seribu (kuintal), 2019–2022**  
**Production of Seasonal Vegetables and Fruits by Kind of Plant in Kepulauan Seribu Regency (quintal), 2019–2022**

Jenis Tanaman Kind of Plants	2019	2020	2021*	2022
(1)	(2)	(3)	(4)	(5)
<b>Sayuran/Vegetables:</b>				
Bawang Merah/ <i>Shallots</i>	-	-	2	14
Bawang Putih/ <i>Garlic</i>	-	-	-	-
Cabai Besar/ <i>Chili/Big Chili</i>	-	-	-	-
Cabai Rawit/ <i>Chili/Cayenne Pepper</i>	-	-	6	1
Kangkung/ <i>Water Spinach</i>	-	-	32	45
Kubis/ <i>Cabbage</i>	-	-	-	-
<b>Petsai/Sawi/Chinese Cabbage</b>	-	-	9	-
Terung/ <i>Eggplant</i>	-	-	1	2
<b>Buah–buahan/Fruits:</b>				
Semangka/ <i>Water Melon</i>	-	-	2	-
Melon/Melon	-	-	-	2

Catatan/Note: ...

Sumber/Source : BPS, Statistik Pertanian Hortikultura SPH-SBS/BPS-Statistics Indonesia,  
*Agricultural Statistic for Horticulture SPH-SBS*

**Tabel**  
**Table** 5.1.5

**Luas Panen Tanaman Biofarmaka Menurut Kecamatan dan Jenis Tanaman di Kabupaten Kepulauan Seribu (m<sup>2</sup>), 2021<sup>x</sup> dan 2022**  
**Harvested Area of Medicinal Plants by Subdistrict and Kind of Plant in Kepulauan Seribu Regency (m<sup>2</sup>), 2021<sup>x</sup> and 2022**

Kecamatan Subdistrict	Jahe Ginger		Laos/Lengkuas Galanga		Kencur East Indian Galangal	
	2021 <sup>x</sup>	2022	2021 <sup>x</sup>	2022	2021 <sup>x</sup>	2022
(1)	(2)	(3)	(4)	(5)	(6)	(7)
Kepulauan Seribu Selatan	-	-	-	-	-	-
Kepulauan Seribu Utara	-	-	-	-	-	-
<b>Kabupaten Kepulauan Seribu</b>	-	-	-	-	-	-

Lanjutan Tabel/*Continued Table* 5.1.5

Kecamatan Subdistrict	Kunyit Turmeric		Lempuyang/Zingiber Aromaticum		Lidah Buaya/Aloevera	
	2021 <sup>x</sup>	2022	2021 <sup>x</sup>	2022	2021 <sup>x</sup>	2022
(1)	(8)	(9)	(10)	(11)	(12)	(13)
Kepulauan Seribu Selatan	-	-	-	-	-	-
Kepulauan Seribu Utara	-	-	-	-	-	-
<b>Kabupaten Kepulauan Seribu</b>	-	-	-	-	-	-

Catatan/Note: ...

Sumber/Source : BPS, Statistik Pertanian Hortikultura SPH-SBS/BPS-Statistics Indonesia,  
Agricultural Statistic for Horticulture SPH-SBS

**Tabel**  
**Table** 5.1.6

**Produksi Tanaman Biofarmaka Menurut Kecamatan dan Jenis Tanaman di Kabupaten Kepulauan Seribu (kg), 2021<sup>x</sup> dan 2022**

*Production of Medicinal Plants by Subdistrict and Kind of Plant in Kepulauan Seribu Regency (kg), 2021<sup>x</sup> and 2022*

Kecamatan Subdistrict	Jahe Ginger		Laos/Lengkuas Galanga		Kencur East Indian Galangal	
	2021 <sup>x</sup>	2022	2021 <sup>x</sup>	2022	2021 <sup>x</sup>	2022
(1)	(2)	(3)	(4)	(5)	(6)	(7)
Kepulauan Seribu Selatan	-	-	-	-	-	-
Kepulauan Seribu Utara	-	-	-	-	-	-
<b>Kabupaten Kepulauan Seribu</b>	-	-	-	-	-	-



Lanjutan Tabel/*Continued Table* 5.1.6

Kecamatan Subdistrict	Kunyit Turmeric		Lempuyang/Zingiber Aromaticum		Lidah Buaya/Aloevera	
	2021 <sup>x</sup>	2022	2021 <sup>x</sup>	2022	2021 <sup>x</sup>	2022
(1)	(8)	(9)	(10)	(11)	(12)	(13)
Kepulauan Seribu Selatan	-	-	-	-	-	-
Kepulauan Seribu Utara	-	-	-	-	-	-
<b>Kabupaten Kepulauan Seribu</b>	-	-	-	-	-	-

Catatan/Note: ...

Sumber/Source : BPS, Statistik Pertanian Hortikultura SPH-SBS/BPS-Statistics Indonesia,  
Agricultural Statistic for Horticulture SPH-SBS

**Tabel**  
**Table** 5.1.7

**Luas Panen Tanaman Biofarmaka Menurut Jenis Tanaman  
di Kabupaten Kepulauan Seribu (m<sup>2</sup>), 2019–2022**  
**Harvested Area of Medicinal Plants by Kind of Plant in  
Kepulauan Seribu Regency (m<sup>2</sup>), 2019–2022**

Jenis Tanaman <i>Kind of Plants</i>	2019	2020	2021 <sup>x</sup>	2022
(1)	(2)	(3)	(4)	(5)
Jahe/ <i>Ginger</i>	-	-	-	-
Kencur/ <i>East Indian Galangal</i>	-	-	-	-
Kunyit/ <i>Turmeric</i>	-	-	-	-
Laos/ <i>Lengkuas/Galanga</i>	-	-	-	-
Lempuyang/ <i>Zingiber Aromaticum</i>	-	-	-	-
Lidah Buaya/ <i>Aloevera</i>	-	-	-	-

Catatan/Note: ...

Sumber/Source : BPS, Statistik Pertanian Hortikultura SPH-SBS/BPS-Statistics Indonesia,  
*Agricultural Statistic for Horticulture SPH-SBS*

**Tabel** 5.1.8 **Produksi Tanaman Biofarmaka Menurut Jenis Tanaman di Kabupaten Kepulauan Seribu (kg), 2019–2022**  
**Table** 5.1.8 **Production of Medicinal Plants by Kind of Plant in Kepulauan Seribu Regency (kg), 2019–2022**

Jenis Tanaman <i>Kind of Plants</i>	2019	2020	2021 <sup>x</sup>	2022
(1)	(2)	(3)	(4)	(5)
Jahe/ <i>Ginger</i>	-	-	-	-
Kencur/ <i>East Indian Galangal</i>	-	-	-	-
Kunyit/ <i>Turmeric</i>	-	-	-	-
Laos/ <i>Lengkuas/Galanga</i>	-	-	-	-
Lempuyang/ <i>Zingiber Aromaticum</i>	-	-	-	-
Lidah Buaya/ <i>Aloevera</i>	-	-	-	-

Catatan/*Note*: ...

Sumber/*Source* : BPS, Statistik Pertanian Hortikultura SPH-SBS/*BPS-Statistics Indonesia, Agricultural Statistic for Horticulture SPH-SBS*

**Tabel**  
**Table** 5.1.9

**Luas Panen Tanaman Hias Menurut Kecamatan dan Jenis Tanaman di Kabupaten Kepulauan Seribu (m<sup>2</sup>), 2021<sup>x</sup> dan 2022**  
*Harvested Area of Ornamental Plants by Subdistrict and Kind of Plant in Kepulauan Seribu Regency (m<sup>2</sup>), 2021<sup>x</sup> and 2022*

Kecamatan Subdistrict	Anggrek/ <i>Orchid</i>		Krisan/ <i>Chrysantemum</i>		Mawar/ <i>Rose</i>	
	2021 <sup>x</sup>	2022	2021 <sup>x</sup>	2022	2021 <sup>x</sup>	2022
(1)	(2)	(3)	(4)	(5)	(6)	(7)
Kepulauan Seribu Selatan	-	-	-	-	-	-
Kepulauan Seribu Utara	-	-	-	-	-	-
<b>Kabupaten Kepulauan Seribu</b>	-	-	-	-	-	-

Lanjutan Tabel/*Continued Table* 5.1.9

Kecamatan <i>Subdistrict</i>	Sedap malam/ <i>Tuberose</i>		Pisang-pisangan <i>Heliconia</i>		Sri Rejeki <i>Agloenema</i>	
	2021 <sup>x</sup>	2022	2021 <sup>x</sup>	2022	2021 <sup>x</sup>	2022
(1)	(2)	(3)	(4)	(5)	(6)	(7)
Kepulauan Seribu Selatan	-	-	-	-	-	-
Kepulauan Seribu Utara	-	-	-	-	-	-
<b>Kabupaten Kepulauan Seribu</b>	-	-	-	-	-	-

Catatan/*Note*: ...

Sumber/*Source* : BPS, Statistik Pertanian Hortikultura SPH-SBS/*BPS-Statistics Indonesia, Agricultural Statistic for Horticulture SPH-SBS*

**Tabel**  
**Table** 5.1.10

**Produksi Tanaman Hias Menurut Kecamatan dan Jenis Tanaman di Kabupaten Kepulauan Seribu (tangkai), 2021<sup>x</sup> dan 2022**  
*Production of Ornamental Plants by Subdistrict and Kind of Plant in Kepulauan Seribu Regency (stalks), 2021<sup>x</sup> and 2022*

Kecamatan Subdistrict	Anggrek/ <i>Orchid</i>		Krisan/ <i>Chrysantemum</i>		Mawar/ <i>Rose</i>	
	2021 <sup>x</sup>	2022	2021 <sup>x</sup>	2022	2021 <sup>x</sup>	2022
(1)	(2)	(3)	(4)	(5)	(6)	(7)
Kepulauan Seribu Selatan	-	-	-	-	-	-
Kepulauan Seribu Utara	-	-	-	-	-	-
<b>Kabupaten Kepulauan Seribu</b>	-	-	-	-	-	-

Lanjutan Tabel/*Continued Table* 5.1.10

Kecamatan Subdistrict	Sedap malam/ Tuberose		Pisang-pisangan Heliconia		Sri Rejeki Agloenema	
	2021 <sup>x</sup>	2022	2021 <sup>x</sup>	2022	2021 <sup>x</sup>	2022
(1)	(2)	(3)	(4)	(5)	(6)	(7)
Kepulauan Seribu Selatan	-	-	-	-	-	-
Kepulauan Seribu Utara	-	-	-	-	-	-
<b>Kabupaten Kepulauan Seribu</b>	-	-	-	-	-	-

Catatan/Note: ...

Sumber/Source : BPS, Statistik Pertanian Hortikultura SPH-SBS/BPS-Statistics Indonesia,  
Agricultural Statistic for Horticulture SPH-SBS

**Tabel**  
**Table** 5.1.11

**Luas Panen Tanaman Hias Menurut Jenis Tanaman di  
Kabupaten Kepulauan Seribu (m<sup>2</sup>), 2019–2022**  
**Harvested Area of Ornamental Plants by Kind of Plant in  
Kepulauan Seribu Regency (m<sup>2</sup>), 2019–2022**

Jenis Tanaman Kind of Plants	2019	2020	2021 <sup>x</sup>	2022
(1)	(2)	(3)	(4)	(5)
Anggrek/ <i>Orchid</i>	-	-	-	-
Krisan/ <i>Chrysantemum</i>	-	-	-	-
Mawar/ <i>Rose</i>	-	-	-	-
Sedap Malam/ <i>Tuberose</i>	-	-	-	-
<b>Pisang-pisangan/<i>Heliconia</i></b>	-	-	-	-
<b>Sri Rejeki/<i>Agloenema</i></b>	-	-	-	-



**Tabel** 5.1.12 **Produksi Tanaman Hias Menurut Jenis Tanaman di Kabupaten Kepulauan Seribu (tangkai), 2019–2022**  
**Table** 5.1.12 **Production of Ornamental Plants by Kind of Plant in Kepulauan Seribu Regency (stalks), 2019–2022**

Jenis Tanaman Kind of Plants	2019	2020	2021 <sup>x</sup>	2022
(1)	(2)	(3)	(4)	(5)
Anggrek/ <i>Orchid</i>	-	-	-	-
Krisan/ <i>Chrysantemum</i>	-	-	-	-
Mawar/ <i>Rose</i>	-	-	-	-
Sedap Malam/ <i>Tuberose</i>	-	-	-	-
<b>Pisang-pisangan/<i>Heliconia</i></b>	-	-	-	-
<b>Sri Rejeki/<i>Agloenema</i></b>	-	-	-	-

Catatan/Note: ...

Sumber/Source : BPS, Statistik Pertanian Hortikultura SPH-SBS/BPS-Statistics Indonesia,  
 Agricultural Statistic for Horticulture SPH-SBS

**Tabel**  
**Table** 5.1.13

**Produksi Buah-buahan Menurut Kecamatan dan Jenis Tanaman di Kabupaten Kepulauan Seribu (kuintal), 2021<sup>x</sup> dan 2022**  
*Production of Fruits by Subdistrict and Kind of Plant in Kepulauan Seribu Regency (kuintal), 2021<sup>x</sup> and 2022*

Kecamatan Subdistrict	Mangga/Mango		Belimbing/Star Fruit	
	2021 <sup>x</sup>	2022	2021 <sup>x</sup>	2022
(1)	(2)	(3)	(4)	(5)
Kepulauan Seribu Selatan	557	347	77	51
Kepulauan Seribu Utara	808	604	168	121
<b>Kabupaten Kepulauan Seribu</b>	<b>1 365</b>	<b>951</b>	<b>245</b>	<b>172</b>

Lanjutan Tabel/*Continued Table* 5.1.13

Kecamatan Subdistrict	Jambu Air/Water Apple		Jambu Biji/Guava	
	2021*	2022	2021*	2022
(1)	(6)	(7)	(8)	(9)
Kepulauan Seribu Selatan	2 745	1 103	1 722	208
Kepulauan Seribu Utara	791	602	213	61
<b>Kabupaten Kepulauan Seribu</b>	<b>3 536</b>	<b>1 705</b>	<b>1 935</b>	<b>269</b>

Lanjutan Tabel/*Continued Table* 5.1.13

Kecamatan Subdistrict	Pepaya/Papaya		Sawo/Sapodilla	
	2021 <sup>x</sup>	2022	2021 <sup>x</sup>	2022
(1)	(10)	(11)	(12)	(13)
Kepulauan Seribu Selatan	2 034	607	322	266
Kepulauan Seribu Utara	155	41	487	355
<b>Kabupaten Kepulauan Seribu</b>	<b>2 189</b>	<b>648</b>	<b>809</b>	<b>6012</b>

Lanjutan Tabel/*Continued Table* 5.1.13

Kecamatan Subdistrict	Sirsak/Soursop		Nangka/Cempedak/Jackfruit	
	2021 <sup>x</sup>	2022	2021 <sup>x</sup>	2022
(1)	(14)	(15)	(16)	(17)
Kepulauan Seribu Selatan	27	17	25	21
Kepulauan Seribu Utara	5	3	-	-
<b>Kabupaten Kepulauan Seribu</b>	<b>32</b>	<b>20</b>	<b>25</b>	<b>21</b>

Lanjutan Tabel/*Continued Table* 5.1.13

Kecamatan Subdistrict	Alpoket/Avocado		Jeruk Besar/Pomelo	
	2021 <sup>x</sup>	2022	2021 <sup>x</sup>	2022
(1)	(18)	(19)	(20)	(21)
Kepulauan Seribu Selatan	7	5	106	87
Kepulauan Seribu Utara	-	-	-	-
<b>Kabupaten Kepulauan Seribu</b>	<b>7</b>	<b>5</b>	<b>106</b>	<b>87</b>

Lanjutan Tabel/*Continued Table* 5.1.13

Kecamatan Subdistrict	Sukun/Breadfruit		Pisang/Banana	
	2021 <sup>x</sup>	2022	2021 <sup>x</sup>	2022
(1)	(22)	(23)	(24)	(25)
Kepulauan Seribu Selatan	5 047	3968	751	560
Kepulauan Seribu Utara	1 064	791	186	130
<b>Kabupaten Kepulauan Seribu</b>	<b>6 111</b>	<b>4759</b>	<b>937</b>	<b>690</b>

Catatan/Note: ...

Sumber/Source : BPS, Statistik Pertanian Hortikultura SPH-SBS/BPS-Statistics Indonesia,  
Agricultural Statistic for Horticulture SPH-SBS

**Tabel**  
**Table** 5.1.14

**Produksi Buah-Buahan dan Sayuran Tahunan Menurut Jenis Tanaman di Kabupaten Kepulauan Seribu (kuintal), 2019–2022**  
*Production of Annual Fruits and Vegetables by Kind of Plant in Kepulauan Seribu Regency (quintal), 2019–2022*

Jenis Tanaman <i>Kind of Plants</i>	2019	2020	2021 <sup>x</sup>	2022
(1)	(2)	(3)	(4)	(5)
<b>Buah–Buahan/Fruits:</b>				
Mangga/ <i>Mango</i>	487	1 042	1 365	951
Belimbing/ <i>Star Fruit</i>	113	251	245	172
Jambu Air/ <i>Water Apple</i>	1 239	2 434	3 536	1074
Jambu Biji/ <i>Guava</i>	88	177	1 935	269
Pepaya/ <i>Papaya</i>	174	356	2 189	648
Sawo/ <i>Sapodilla</i>	375	685	809	601
Sirsak/ <i>Soursop</i>	17	40	33	20
Nangka/Cempedak/ <i>Jackfruit</i>	10	23	25	21
Alpokot/ <i>Avocado</i>	2	7	7	5
Jeruk Besar/ <i>Pomelo</i>	71	154	106	87
Sukun/ <i>Breadfruit</i>	3 433	7 226	6 111	4759
Pisang/ <i>Banana</i>	519	964	936	690
<b>Sayuran/Vegetables:</b>				
Melinjo/ <i>Gnetum</i>	4	-	72	25
Petai/ <i>Twisted Cluster Bean</i>	-	-	-	-
Kangkung	-	-	-	69,31
Packcoy	-	-	-	27,59
Bayam	-	-	-	8,62
Bawang Merah	-	-	-	10,36
Tering	-	-	-	3,32



**5.2 PERKEBUNAN**  
**ESTATE CROPS**

**Tabel 5.2.1** Luas Areal Tanaman Perkebunan Menurut Kecamatan dan Jenis Tanaman di Kabupaten Kepulauan Seribu (ha), 2021<sup>x</sup> dan 2022  
*Planted Area of Estate Crops by Subdistrict and Type of Crops in Kepulauan Seribu Regency (ha), 2021<sup>x</sup> and 2022*

Kecamatan Subdistrict	Kelapa Sawit/Oil Palm		Kelapa/Coconut	
	2021 <sup>x</sup>	2022	2021 <sup>x</sup>	2022
(1)	(2)	(3)	(4)	(5)
Kepulauan Seribu Selatan	-	-	-	-
Kepulauan Seribu Utara	-	-	-	-
<b>Kabupaten Kepulauan Seribu</b>	-	-	-	-

Lanjutan Tabel/*Continued Table* 5.2.1

Kecamatan Subdistrict	Karet/Rubber		Kopi/Coffe	
	2021 <sup>x</sup>	2022	2021 <sup>x</sup>	2022
(1)	(6)	(7)	(8)	(9)
Kepulauan Seribu Selatan	-	-	-	-
Kepulauan Seribu Utara	-	-	-	-
<b>Kabupaten Kepulauan Seribu</b>	-	-	-	-

Lanjutan Tabel/*Continued Table* 5.2.1

Kecamatan <i>Subdistrict</i>	Kakao/ <i>Cocoa</i>		Tebu/ <i>Sugar cane</i>	
	2021 <sup>x</sup>	2022	2021 <sup>x</sup>	2022
(1)	(10)	(11)	(12)	(13)
Kepulauan Seribu Selatan	-	-	-	-
Kepulauan Seribu Utara	-	-	-	-
<b>Kabupaten Kepulauan Seribu</b>	-	-	-	-

Lanjutan Tabel/*Continued Table 5.2.1*

Kecamatan <i>Subdistrict</i>	Teh/ <i>Tea</i>		Tembakau/ <i>Tobacco</i>	
	2021 <sup>x</sup>	2022	2021 <sup>x</sup>	2022
(1)	14)	(15)	(16)	(17)
Kepulauan Seribu Selatan	-	-	-	-
Kepulauan Seribu Utara	-	-	-	-
<b>Kabupaten Kepulauan Seribu</b>	-	-	-	-

Catatan/*Note*: ...Sumber/*Source* : Kementerian Pertanian

**Tabel**  
**Table** 5.2.2

**Produksi Perkebunan Menurut Kecamatan dan Jenis Tanaman di Kabupaten Kepulauan Seribu (ton), 2021<sup>x</sup> dan 2022**  
*Production of Estate by Subdistrict and Type of Crops in Kepulauan Seribu Regency (ton), 2021<sup>x</sup> and 2022*

Kecamatan Subdistrict	Kelapa Sawit/Oil Palm		Kelapa/Coconut	
	2021 <sup>x</sup>	2022	2021 <sup>x</sup>	2022
(1)	(2)	(3)	(4)	(5)
Kepulauan Seribu Selatan	-	-	-	-
Kepulauan Seribu Utara	-	-	-	-
<b>Kabupaten Kepulauan Seribu</b>	-	-	-	-

Lanjutan Tabel/*Continued Table* 5.2.2

Kecamatan <i>Subdistrict</i>	Karet/ <i>Rubber</i>		Kopi/ <i>Coffe</i>	
	2021 <sup>x</sup>	2022	2021 <sup>x</sup>	2022
(1)	(6)	(7)	(8)	(9)
Kepulauan Seribu Selatan	-	-	-	-
Kepulauan Seribu Utara	-	-	-	-
<b>Kabupaten Kepulauan Seribu</b>	-	-	-	-

Lanjutan Tabel/*Continued Table 5.2.2*

Kecamatan <i>Subdistrict</i>	Kakao/ <i>Cocoa</i>		Tebu/ <i>Sugar cane</i>	
	2021 <sup>x</sup>	2022	2021 <sup>x</sup>	2022
(1)	(10)	(11)	(12)	(13)
Kepulauan Seribu Selatan	-	-	-	-
Kepulauan Seribu Utara	-	-	-	-
<b>Kabupaten Kepulauan Seribu</b>	-	-	-	-

Lanjutan Tabel/*Continued Table* 5.2.2

Kecamatan <i>Subdistrict</i>	Teh/ <i>Tea</i>		Tembakau/ <i>Tobacco</i>	
	2021 <sup>x</sup>	2022	2021 <sup>x</sup>	2022
(1)	(14)	(15)	(16)	(17)
Kepulauan Seribu Selatan	-	-	-	-
Kepulauan Seribu Utara	-	-	-	-
<b>Kabupaten Kepulauan Seribu</b>	-	-	-	-

Catatan/*Note*: ...Sumber/*Source* : Kementerian Pertanian





# 06

## **PERTAMBANGAN DAN ENERGI** *Mining and Energy*



<https://kepulauanseribukab.pps.go.id>





**PENJELASAN TEKNIS**

1. Pengumpulan data industri besar dan sedang dilakukan melalui Survei Industri Besar dan Sedang, dilaksanakan setiap tahun secara lengkap (sensus) sejak tahun 1975. Survey Industri Besar dan Sedang mencakup semua perusahaan industri yang mempunyai tenaga kerja 20 orang atau lebih dengan menggunakan kuesioner II A.
2. Klasifikasi Industri yang digunakan dalam survei ini berdasar kepada Klasifikasi Baku Lapangan Usaha Indonesia (KBLI). KBLI adalah Klasifikasi lapangan usaha yang berdasar kepada International Standart Industrial Classification of All Economic Activities (ISIC) revisi 3 yang telah disesuaikan dengan kondisi Indonesia.
3. Industri Pengolahan adalah suatu kegiatan ekonomi yang melakukan kegiatan mengubah suatu barang dasar secara mekanis, kimia, atau dengan tangan sehingga menjadi barang jadi/setengah jadi, dan atau barang yang kurang nilainya menjadi barang yang lebih tinggi nilainya, dan sifatnya lebih dekat kepada pemakai akhir. Termasuk dalam kegiatan ini adalah jasa industri dan pekerjaan perakitan (assembling).

**TECHNICAL NOTES**

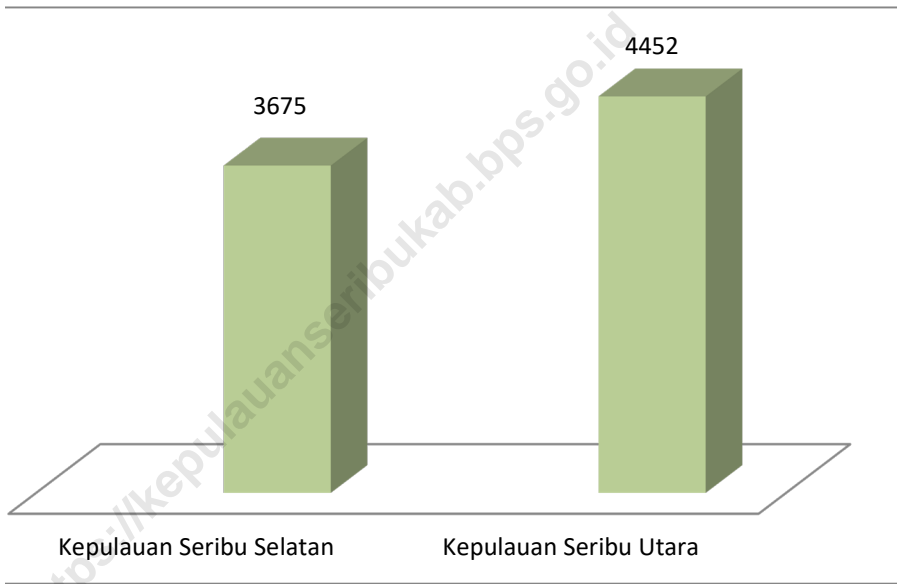
1. *Data collection of large and medium scale manufacturing is conducted through The Large and Medium Manufacturing Establishment Survey that has been done annually for all industries (census) since 1975. Large and Medium Manufacturing Establishment Survey covers all manufactures/ industries with 20 workers or more by questionnaire II A.*
2. *The Industrial classification adopted in this survey refers to the Klasifikasi Baku Lapangan Usaha Indonesia (KBLI). KBLI is classification of economic activities based on the International Standart Industrial Classification of All Economic Activities (ISIC rev 3) that has been modified according to the local condition in Indonesia.*
3. *Manufacturing industry is defined as an economic activity processing basic goods mechanically, chemicals or manually into final or intermediate goods. It is also defined as processing of lower value goods into highes value goods as final or intermediate products. The activities also include services for manufacturing and assembling.*

4. Perusahaan atau usaha industri adalah suatu unit (kesatuan) usaha yang melakukan kegiatan ekonomi, bertujuan menghasilkan barang atau jasa, terletak pada suatu bangunan atau lokasi tertentu, dan mempunyai catatan administrasi tersendiri mengenai produksi dan struktur biaya serta ada seorang atau lebih yang bertanggung jawab atas usaha tersebut.
  5. Industri Pengolahan di kelompokkan ke dalam 4 golongan berdasarkan banyaknya pekerja, yaitu: Industri Besar (100 orang pekerja atau lebih). Industri Sedang/menengah (20-99 orang pekerja). Industri kecil (5-19 orang pekerja), dan Industri Mikro (1-4 orang pekerja).
  6. Input atau biaya antara adalah biaya yang dikeluarkan dalam proses industri yang berupa bahan baku, bahan bakar, barang lainnya diluar bahan baku/bahan penolong, jasa industri, sewa gedung, dan biaya jasa non industri.
  7. Output adalah nilai keluaran yang dihasilkan dari proses kegiatan industri yang berupa barang yang dihasilkan, tenaga listrik yang dijual, jasa industri, keuntungan jual beli, penambahan stok barang setengah jadi dan penerimaan lain.
4. *A manufacturing establishment is defined as a production unit engaged in economic activity, producing goods or services, located in a building or in a certain location, located in a building or in a certain location, keeping a business record concerning the production and cost structure, and having a person or more that are responsible to those activities.*
  5. *Manufacturing industries are categorized into four groups, based on the number of employees: Large scale manufacturing (100 employee or more), Medium scale (20-99 employees), Small scale manufacturing (5-19 employees), and Micro industry (1-4 employees).*
  6. *Input or intermediate cost is defined as cost of raw materials and supporting materials, fuel, other materials, electricity, industrial services, building rent, and nonindustrial services, etc.*
  7. *Output is defined as total value of all processed goods which include production, electricity sold, industrial services, profits, change in stocks and other incomes.*

<b>ULASAN</b>	<b>DESCRIPTION</b>
8. Nilai Tambah adalah besarnya output dikurangi besarnya nilai input (antara).	8. <i>Value Added is defined as subtraction from output to input.</i>
9. Perusahaan Listrik Negara (PLN) adalah Perusahaan Umum Milik Negara yang mempunyai aktivitas kegiatan pembangkitan, transmisi, dan distribusi tenaga listrik.	9. <i>State Electricity Company (PLN) is a State owned company that has activities for electricity production, transmission and electricity distribution.</i>
10. Perusahaan Air Bersih adalah perusahaan yang mempunyai aktivitas dalam penampungan, penjernihan, dan penyaluran air baku atau air bersih dari terminal air melalui saluran air, pipa atau mobil tangki (dalam satu pengelolaan administrasi dengan kegiatan ekonomi) kepada rumah tangga, perusahaan industri, atau pengguna komersial lainnya.	10. <i>The Water Supply Company (PDAM) is a company with several activities such as the collection and purification of water and the distribution of water to households, industries, and other commercial users.</i>
11. Jumlah listrik/air bersih yang terjual adalah banyaknya listrik/air bersih yang disalurkan kepada para pelanggan.	11. <i>Sold electricity/cleaned water is total electricity/cleaned water distributed to customers.</i>

**Gambar** 6.1  
**Figures**

**Jumlah Pelanggan Listrik Menurut Kecamatan di Kabupaten Kepulauan Seribu, 2018–2022**  
**Number of Electricity Customers by Subdistrict in Kepulauan Seribu Regency, 2018–2022**



Sumber/Source : Sudin Tenaga Kerja, Transmigrasi dan Energi Kabupaten Kepulauan Seribu/ Labor, Transmigration and Energy Kepulauan Seribu Regency

**Tabel**  
**Table** 6.1

**Jumlah Pelanggan Listrik Menurut Kecamatan di  
Kabupaten Kepulauan Seribu, 2018–2022**  
*Number of Electricity Customers by Subdistrict in Kepulauan  
Seribu Regency, 2018–2022*

Kecamatan Subdistrict	2018	2019	2020	2021	2022
(1)	(2)	(3)	(4)	(5)	(6)
Kepulauan Seribu Selatan	-	-	-	3675	3675
Kepulauan Seribu Utara	-	-	-	4452	4452
<b>Kabupaten Kepulauan Seribu</b>				<b>8127</b>	<b>8127</b>

Catatan/Note: ...

Sumber/Source: Sudin Tenaga Kerja, Transmigrasi dan Energi Kabupaten Kepulauan Seribu/  
Transmigration and Energy Kepulauan Seribu Regency

Service Tribe Labor,



**Tabel**  
**Table 6.2****Jumlah Produksi dan Air RO yang Disalurkan Menurut Kecamatan di Kabupaten Kepulauan Seribu, 2022**  
**Production Amount and Distributed Water RO by Subdistrict in Kepulauan Seribu Regency, 2022**

<b>Kecamatan Subdistrict</b>	<b>Jumlah Produksi Production Amount</b>	<b>Air Disalurkan Distributed Water (m<sup>3</sup>)</b>	<b>Nilai Value (Rp)</b>
(1)	(2)	(3)	(4)
Kepulauan Seribu Selatan	837.810	837.810	20.945.250
Kepulauan Seribu Utara	2.493.669	2.493.669	62.350.750

Catatan/Note: ...

Sumber/Source: Sudi Tata Air, Kepulauan Seribu Kabupaten Kepulauan Seribu/ Service tribe Water system Kepulauan Seribu Regency

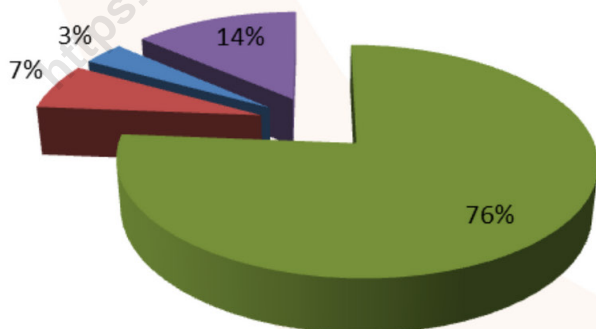
# 07

## PARIWISATA Tourism



### Potensi Pulau Wisata di Kabupaten Kepulauan Seribu

■ Pulau Wisata Umum ■ Pulau Bersejarah  
■ Pulau Cagar Alam ■ Pulau Resort



Sumber :  
*Sudin Pariwisata dan Ekonomi Kreatif  
Kabupaten Kepulauan Seribu*



**PENJELASAN TEKNIS****TECHNICAL NOTES**

1. Konsep dan definisi pariwisata mengikuti rekomendasi World Tourism Organization (WTO) dan International Union of Office Traver Organization (IUOTO).
  2. Wisatawan mancanegara ialah setiap pengunjung yang mengunjungi suatu negara di luar tempat tinggalnya., didorong oleh satu atau beberapa keperluan tanpa maksud memperoleh penghasilan di tempat yang dikunjungi dan lamanya kunjungan tersebut tidak lebih dari satu tahun (12 bulan).
  3. Akomodasi ialah suatu usaha yang menggunakan suatu bangunan atau sebagian bangunan yang disediakan secara khusus dan setiap orang dapat menginap, makan serta memperoleh pelayanan dan fasilitas lainnya dengan pembayaran. Akomodasi dibedakan antara hotel dan akomodasi lainnya. Ciri khusus dari hotel adalah mempunyai restoran yang berada di bawah manajemen hotel tersebut.
  4. Hotel berbintang yaitu hotel yang telah memenuhi syarat yang telah ditentukan seperti persyaratan fisik bentuk pelayanan yang di berikan. Kualifikasi tenaga kerja, jumlah kamar dan lainnya, hotel tidak berbintang yaitu hotel yang
1. *The concept and definition of tourism refers to the recommendatation of the world tourism Organization (WTO) and International Union of Offices Traver Organization (IUTO).*
  2. *A Foreign visitor is any person visiting a country other than his usualy place of residence for any reason other than for earning income in the country visited and the lengh of stay is no more than one year (12 months).*
  3. *An accommodation is an establishment using a building or a part of a building, prepared commercially for any person to stay, eat and obtain service as well as other facilities. ccommodation is segregated into hotel and other accommodations. The special characteristic of a hotel is having a restaurant under the hotel management.*
  4. *A classified hotel is an accommodation which meets spedified standards regarding physical requirement, services provided, manpower qualification number of room availabile. Etc. A non-classified hotel is an*

tidak memenuhi persyaratan yang telah ditentukan.

*accommodation which has not met the requirements previously mentioned.*

5. Tingkat penghunian kamar hotel adalah persentase banyaknya malam kamar yang dihuni terhadap banyaknya kamar yang tersedia.

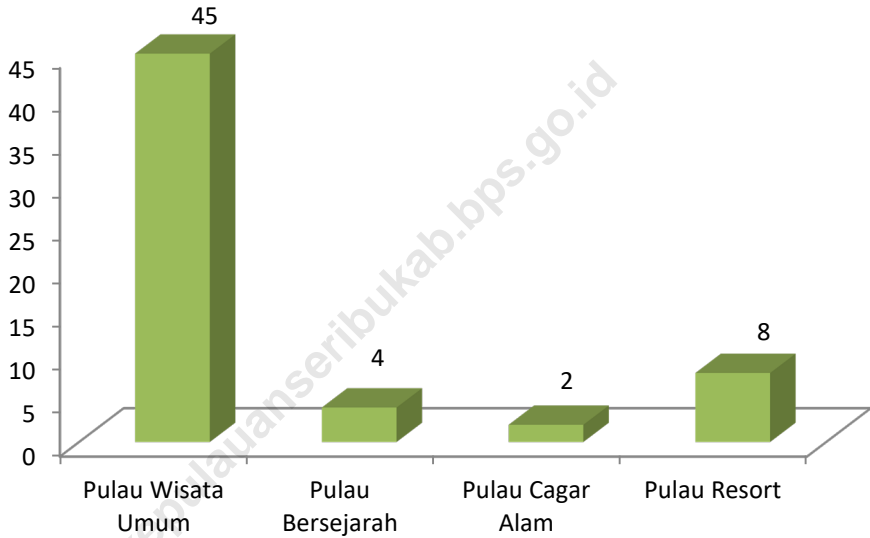
5. *Room Occupancy rate is the number of room night occupied diivided by the number of room night avabile multiplied by 100 percent.*

6. Rata rata banyaknya tamu menginap adalah hasil bagi antara banyaknya malam tempat tidur yang terpakai dengan banyaknya tamu yang menginap dihotel dan akomodasi lainnya.

6. *Average lenght of stay is the number of bed nights used divided by the number of guests ttaying at the accomodation.*

**Gambar** 7.1  
**Figures**

**Jumlah Pulau Wisata di Kabupaten Kepulauan Seribu, 2022**  
**Number of Island Tourism in Kepulauan Seribu Regency, 2022**



Catatan/Note: ...

Sumber/Source: Sudin Pariwisata Kabupaten Kepulauan Seribu

**Tabel**  
**Table** 7.1**Jumlah Homestay, Rumah Makan dan Hotel di Kabupaten Kepulauan Seribu, 2019–2022**  
**Number of Homestay, Restaurant and Hotel in Kepulauan Seribu Regency, 2019–2022**

<b>Uraian/ Deskripsi</b>	<b>2019</b>	<b>2020</b>	<b>2021</b>	<b>2022</b>
(1)	(2)	(3)	(4)	(5)
Homestay/ Homestay	661	661	467	478
Rumah Makan/ Restaurant	56	56	62	58
Hotel Resort/ Resort	7	7	7	7

Catatan/Note: ...

Sumber/Source: Sudin Pariwisata Kabupaten Kepulauan Seribu

**Tabel 7.2**  
**Table**

**Jumlah Kunjungan Wisatawan ke Objek Wisata Unggulan di Kabupaten Kepulauan Seribu, 2022**  
**Number of Tourist Visitors at Tourism Prima Object in Kepulauan Seribu Regency, 2022**

<b>Objek Wisata</b> <i>Tourism Object</i>	<b>Satuan</b>	<b>Mancanegara</b> <i>Foreigner</i>	<b>Nusantara</b> <i>Domestic</i>	<b>Jumlah</b> <i>Total</i>
(1)	(2)	(3)	(4)	(5)
Pulau Anyer (Resort)	Orang	2	104	106
Pulau Bidadari (Resort)	Orang	177	6.238	6.415
Pulau Kotok Tengah (Resort)	Orang	9	167	176
Pulau Sepa (Resort)	Orang	-	-	-
Pulau Putri (Resort)	Orang	1.908	3.271	5.179
Pulau Untung Jawa	Orang	5	69.424	69.429
Pulau Pramuka	Orang	634	43.002	43.636
Pulau Tidung & Payung	Orang	692	58.966	59.658
Pulau Harapan & Sebira	Orang	116	38.495	38.611
Pulau Kelapa & Kelapa Dua	Orang	111	14.949	15.060
Pulau Pari	Orang	1.313	60.756	62.069
Pulau Lancang	Orang	25	4.059	4.084
Pulau Macan (Resort)	Orang	1.016	2.279	3.295
Pulau Pelangi (Resort)	Orang	424	1.002	1.426
Pulau Pantara (Resort)	Orang	16	116	132
Pulau Matahari (Resort)	Orang	-	-	-
<b>Jumlah/Total</b>	Orang	<b>6.498</b>	<b>302.828</b>	<b>309.276</b>

Catatan/Note: ...

Sumber/Source: Sudin Pariwisata Kabupaten Kepulauan Seribu



**Tabel  
Table 7.3**

**Jumlah Kunjungan Wisatawan Nusantara dan  
Mancanegara Semester I di Kabupaten Kepulauan Seribu,  
2022**  
*Number of Domestic Visitors and Foreigner at Semester I in  
Kepulauan Seribu Regency, 2022*

<b>Objek Wisata Tourism Object</b>	<b>Satuan</b>	<b>Mancanegara Foreigner</b>	<b>Nusantara Domestic</b>	<b>Jumlah Total</b>
(1)	(2)	(3)	(4)	(5)
Pulau Anyer (Resort)	Orang	2	35	37
Pulau Bidadari (Resort)	Orang	73	2.317	2.390
Pulau Kotok Tengah (Resort)	Orang	9	102	111
Pulau Sepa (Resort)	Orang	-	-	-
Pulau Putri (Resort)	Orang	962	1.645	2.607
Pulau Untung Jawa	Orang	-	45.552	45.552
Pulau Pramuka	Orang	222	21.787	22.009
Pulau Tidung & Payung	Orang	164	26.256	26.420
Pulau Harapan & Sebira	Orang	22	19.393	19.415
Pulau Kelapa & Kelapa Dua	Orang	49	6.322	6.371
Pulau Pari	Orang	675	28.792	29.467
Pulau Lancang	Orang	-	2.497	2.497
Pulau Macan (Resort)	Orang	426	1.174	1.600
Pulau Pelangi (Resort)	Orang	108	514	622
Pulau Pantara (Resort)	Orang	8	14	22
Pulau Matahari (Resort)	Orang	-	-	-
<b>Jumlah/Total</b>	Orang	<b>2.720</b>	<b>156.400</b>	<b>159.120</b>

Catatan/Note: ...

Sumber/Source: Sudin Pariwisata Kabupaten Kepulauan Seribu

**Tabel**  
**Table 7.4**

**Jumlah Kunjungan Wisatawan Nusantara dan Mancanegara Semester II di Kabupaten Kepulauan Seribu, 2022**  
**Number of Domestic Visitors and Foreigner at Semester II in Kepulauan Seribu Regency, 2022**

<b>Objek Wisata</b> <i>Tourism Object</i>	<b>Satuan</b>	<b>Mancanegara</b> <i>Foreigner</i>	<b>Nusantara</b> <i>Domestic</i>	<b>Jumlah</b> <i>Total</i>
(1)	(2)	(3)	(4)	(5)
Pulau Anyer (Resort)	Orang	-	69	69
Pulau Bidadari (Resort)	Orang	104	3.921	4.025
Pulau Kotok Tengah (Resort)	Orang	-	65	65
Pulau Sepa (Resort)	Orang	-	-	-
Pulau Putri (Resort)	Orang	946	1.626	2.572
Pulau Untung Jawa	Orang	5	23.872	23.877
Pulau Pramuka	Orang	412	21.215	21.627
Pulau Tidung & Payung	Orang	528	32.710	33.238
Pulau Harapan & Sebira	Orang	94	19.102	19.196
Pulau Kelapa & Kelapa Dua	Orang	62	8.624	8.686
Pulau Pari	Orang	638	31.964	32.602
Pulau Lancang	Orang	25	1.562	1.587
Pulau Macan (Resort)	Orang	590	1.105	1.695
Pulau Pelangi (Resort)	Orang	316	488	804
Pulau Pantara (Resort)	Orang	8	102	110
Pulau Matahari (Resort)	Orang	-	-	-
<b>Jumlah/Total</b>	Orang	<b>3.728</b>	<b>146.425</b>	<b>150.153</b>

Catatan/Note: ...

Sumber/Source: Sudin Pariwisata Kabupaten Kepulauan Seribu

**Tabel**  
**Table** 7.5

**Jumlah Pulau Wisata di Kabupaten Kepulauan Seribu,  
2020-2022**  
**Number of Island Tourism in Kepulauan Seribu Regency,  
2020-2022**

<b>Uraian/ Description</b>	<b>Satuan</b>	<b>2020</b>	<b>2021</b>	<b>2022</b>
(1)	(2)	(3)	(4)	(5)
Pulau Wisata Umum	Pulau	45	45	45
Pulau Bersejarah	Pulau	4	4	4
Pulau Cagar Alam	Pulau	2	2	2
<b>Pulau Resort</b>	Pulau	8	8	8

Catatan/Note: ...

Sumber/Source: Sudin Pariwisata Kabupaten Kepulauan Seribu

# 08

## TRANSPORTASI DAN KOMUNIKASI

Transportation and Communication



Penumpang di Muara Angke dari dan ke Kepulauan Seribu terbanyak pada bulan Januari 2021

Berangkat



10068 Orang

Datang



10160 Orang

Sumber :

Unit Penyelenggara Pelabuhan Daerah II  
Dinas Perhubungan Provinsi DKI Jakarta



**PENJELASAN TEKNIS**

1. Data transportasi dan komunikasi meliputi :
  - a. Panjang Jalan
  - b. Angkutan Darat
  - c. Angkutan Laut
  - e. Pos
2. 5. Sumber data transportasi berasal dari masing-masing instansi terkait, dikumpulkan oleh Badan Pusat Statistik (BPS) setiap bulan/tahun.
3. Kendaraan bermotor adalah setiap kendaraan yang digerakkan oleh peralatan teknik yang ada pada kendaraan tersebut, biasanya digunakan untuk angkutan orang atau barang di atas jalan raya selain kendaraan yang berjalan di atas rel.
4. Mobil bis adalah setiap kendaraan bermotor yang dilengkapi dengan tempat duduk untuk lebih dari delapan orang, tidak termasuk tempat duduk untuk pengemudi, baik dilengkapi atau tidak dilengkapi bagasi.
5. Kereta api adalah kendaraan dengan tenaga gerak (listrik, diesel atau tenaga uap) yang berjalan sendiri maupun dirangkaikan dengan kendaraan lain, yang akan atau sedang bergerak di atas rel, terdiri dari kereta penumpang dan kereta barang.
6. Kantor Pos adalah pemberi pelayanan pengiriman barang,

**TECHNICAL NOTES**

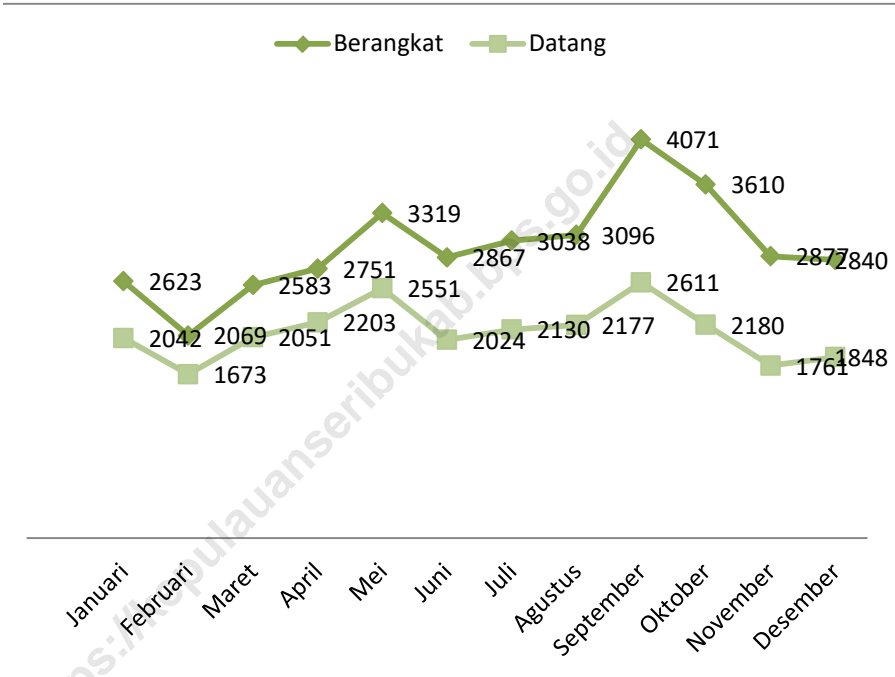
1. *Data on transportations and communications cover:*
  - a. *Length of Road*
  - b. *Land Transportation*
  - c. *Sea Transportation*
  - d. *Pos*
2. *Data on transportations are ompiled by the BPS-Statistics Indonesia (BPS). These data are obtained from relevant institutions.*
3. *Motor vehicles are any kind of vehicles motorized by machine set up in those vehicles. They are usually used for transporting peoples and goods on roads except vehicles moving along a railway line.*
4. *Buses are passengers cars having seats for more than eight passengers, excluding seat for driver. It can be with or without boot.*
5. *Train is a coach or a number of coaches joined together, moving along a railway line. It can be passenger train or baggage train.*
6. *Post office is an establishment dealing with the delivery of goods,*

uang, dsb, dari suatu tempat ke tempat yang lain. Pengguna pelayanan biasanya diharuskan menempel perangko yang cukup pada sampul surat, kartu pos, pos wesel, warkat pos, paket dsb. Rumah pos berfungsi sama seperti kantor pos dan kantor pos pembantu, bedanya rumah pos biasanya terletak di daerah terpencil.

*letters, money, etc. from one place to another place. Service users usually put postage stamps on the envelope and postcard or are charged with amount of money in obtaining services such as money order, aerogramme, package post, etc. A mailing house has the same function as post office and auxiliary post office. It is usually located in remote area*

**Gambar 8.1**  
**Figures**

**Jumlah Penumpang dari dan ke Kabupaten Kepulauan Seribu Menurut Bulan di Pelabuhan Muara Angke, 2022**  
*Number of Pasenger form and to Kepulauan Seribu Regency by Month in Muara Angke Harbour, 2022*



Catatan/Note: Tujuan Kapal kecamatan Kepulauan Seribu Utara  
 Sumber/Source: Unit Penyelenggara Pelabuhan Daerah II  
 Dinas Perhubungan Provinsi DKI Jakarta



**8.1 TRANSPORTASI  
TRANSPORTATION**

**Tabel 8.1.1 Panjang Jalan<sup>1</sup> Menurut Tingkat Kewenangan Pemerintahan di Kabupaten Kepulauan Seribu (km), 2020–2022**  
*Length of Roads<sup>1</sup> by Level of Government Authority in Kepulauan Seribu Regency (km), 2020–2022*

Tingkat Kewenangan Pemerintahan <i>Level of Government Authority</i>	2020	2021	2022
(1)	(2)	(3)	(4)
Negara <sup>2</sup> /State <sup>2</sup>	-	-	-
Provinsi/Province	-	-	-
Kabupaten/Kota <i>Regency/Municipality</i>	-	-	52.666
<b>Jumlah/Total</b>	-	-	<b>522.666</b>

Catatan/Note: <sup>1</sup> Data tidak termasuk panjang jalan tol/*Excluding toll road*

<sup>2</sup> Berdasarkan Keputusan Menteri Pekerjaan Umum dan Perumahan Rakyat No. 248/KPTS/M/2016/*Based on Public Work and Public Housing Ministerial Decree No. 248/KPTS/M/2016*

Sumber/Source: ...

**Tabel**  
**Table** 8.1.2

**Panjang Jalan Menurut Jenis Permukaan Jalan di  
Kabupaten Kepulauan Seribu (km), 2020–2022**  
*Length of Roads by Type of Road Surface in Kepulauan  
Seribu Regency (km), 2020–2022*

Jenis Permukaan Jalan <i>Type of Road Surface</i>	2020	2021	2022
(1)	(2)	(3)	(4)
Aspal/Paved	-	-	-
Kerikil/Gravel	-	-	-
Tanah/Soil	-	-	-
Lainnya/Others	-	-	52.666
<b>Jumlah/Total</b>	-	-	<b>52.666</b>

Catatan/Note: ...

Sumber/Source: ...

**Tabel 8.1.3 Panjang Jalan Menurut Kondisi Jalan di Kabupaten Kepulauan Seribu (km), 2020–2022**  
**Length of Roads by Condition of Roads in Kepulauan Seribu Regency (km), 2020–2022**

Kondisi Jalan Condition of Roads	2020	2021	2022
(1)	(2)	(3)	(4)
Baik/Good	-	-	52.666
Sedang/Moderate	-	-	-
Rusak/Damage	-	-	-
Rusak Berat/Severely Damage	-	-	-
<b>Jumlah/Total</b>	-	-	<b>52.666</b>

Catatan/Note: ...

Sumber/Source: ...

**Tabel**  
**Table 8.1.4**

**Panjang Jalan menurut Kecamatan dan Jenis Status Jalan  
di Kabupaten Kepulauan Seribu, 2022**  
*Length of Roads by District and Kind of Roads in Kepulauan  
Seribu Regency, 2022*

Kecamatan <i>District</i>	Jalan Arteri	Jalan Lokal <i>Local Street</i>	
		Jalan Lokal	Jalan Kolektor
(1)	(2)	(3)	(4)
<i>Kepulauan Seribu Selatan</i>	5.477	14.058	9.844
<i>Kepulauan Seribu Utara</i>	26.446	25.958	16.660
<b>Jumlah/Total</b>	<b>31.923</b>	<b>40.016</b>	<b>26.504</b>

Catatan/Note: ...

Sumber/Source: Suku Dinas Pekerjaan Umum Kab. Kepulauan Seribu

**Tabel 8.1.5** Luas Jalan menurut Kecamatan dan Jenis Status Jalan di Kabupaten Kepulauan Seribu, 2022  
**Roads Area by District and Kind of Roads in Kepulauan Seribu Regency, 2022**

Kecamatan District	Jalan Lokal Local Street		
	Jalan Arteri	Jalan Lokal	Jalan Kolektor
(1)	(2)	(3)	(4)
Kepulauan Seribu Selatan	17.010	26.514	25.475
Kepulauan Seribu Utara	62.391	60.439	42.889
<b>Jumlah/Total</b>	<b>79.401</b>	<b>86.953</b>	<b>68.364</b>

Catatan/Note: ...

Sumber/Source: Suku Dinas Pekerjaan Umum Kab. Kepulauan Seribu

**Tabel 8.1.6**  
**Table**

**Jumlah Penumpang Berangkat dan Datang dari Kabupaten Kepulauan Seribu Menurut Bulan di Pelabuhan Muara Angke (Kapal Dishub), 2021**  
**Number of Arriving and Departing Passenger from Kepulauan Seribu Regency by Month in Muara Angke Harbour (Dishub Ship), 2021**

Bulan Month	Berangkat / Departing	Datang / Arriving
(1)	(2)	(3)
Januari/January	2623	2042
Februari/February	2069	1673
Maret/March	2583	2051
April/April	2751	2203
Mei/May	3319	2551
Juni/June	2867	2024
Juli/July	3038	2130
Agustus/August	3096	2177
September/September	4071	2611
Oktober/October	3610	2180
November/November	2877	1761
Desember/December	2840	1848
<b>Tahun 2021</b>	<b>35 744</b>	<b>25 251</b>

Catatan/Note: ...

Sumber/Source: Unit Pelayanan Angkutan Perairan Dinas Perhubungan Provinsi DKI Jakarta

**Tabel 8.1.7** Jumlah Penumpang dari dan ke Kabupaten Kepulauan Seribu Menurut Bulan di Pelabuhan Muara Angke, 2021  
**Number of Pasenger form and to Kepulauan Seribu Regency by Month in Muara Angke Harbour, 2021**

Bulan Month	Berangkat/Departing	Datang/Arriving
(1)	(2)	(3)
Januari/January	10 068	10 160
Februari/February	6 260	6 570
Maret/March	7 629	7 980
April/April	5 198	5 618
Mei/May	1 337	1 394
Juni/June	4 502	5 379
Juli/July	6 524	7 306
Agustus/August	2 129	2 200
September/September	2 311	2 827
Oktober/October	3 891	4 664
November/November	5 945	7 437
Desember/December	6 100	7 342
<b>Tahun 2021</b>	<b>61 894</b>	<b>68 877</b>

Catatan/Note: Tujuan Kapal kecamatan Kepulauan Seribu Utara

Sumber/Source: Unit Penyelenggara Pelabuhan Daerah II  
 Dinas Perhubungan Provinsi DKI Jakarta

## 8.2 KOMUNIKASI COMMUNICATION

**Tabel 8.2.1** Jumlah Kantor Pos Pembantu Menurut Kecamatan di Kabupaten Kepulauan Seribu, 2019–2022  
*Number of Post Offices Subsidiaries by Subdistrict in Kepulauan Seribu Regency, 2019–2022*

Kecamatan Subdistrict	2019	2020	2021	2022
(1)	(2)	(3)	(4)	(5)
Kepulauan Seribu Selatan	0	0	0	0
Kepulauan Seribu Utara	1	1	1	1
<b>Kabupaten Kepulauan Seribu</b>	<b>1</b>	<b>1</b>	<b>1</b>	<b>1</b>

Catatan/Note: ...

Sumber/Source: Sudin Komunikasi Informasi dan Statistik Kab. Kepulauan Seribu



**Tabel 8.2.2** Jumlah Tower dan Operator Seluler yang memiliki izin menurut Kecamatan di Kabupaten Kepulauan Seribu, 2022  
*Number of Towers and Celluler Operator with license by district in Kepulauan Seribu Regency, 2022*

Kecamatan <i>District</i>	Operator Seluler <i>Celluler Operators</i>			
	PT. Indosat	PT. Telkomsel	PT. Excel comindo	Lain-lain
(1)	(2)	(3)	(4)	(5)
<i>Kepulauan Seribu Selatan</i>	5	5	3	2
<i>Kepulauan Seribu Utara</i>	3	2	3	2
<b>Kabupaten Kepulauan Seribu</b>	<b>8</b>	<b>7</b>	<b>6</b>	<b>4</b>

Catatan/Note: ...

Sumber/Source: Sudin Komunikasi Informasi dan Statistik Kab. Kepulauan Seribu

**Tabel**  
**Table 8.2.3**

**Jumlah Antena Menara Telekomunikasi menurut Kecamatan di Kabupaten Kepulauan Seribu, 2022**  
**Number of Telecommunication Towers Antenna by district in Kepulauan Seribu Regency, 2022**

Kecamatan District	Jenis Antena Menara Kind of Tower Antenna	
	Sectoral	Parabolic
(1)	(2)	(3)
Kepulauan Seribu Selatan	56	69
Kepulauan Seribu Utara	48	36
<b>Kabupaten Kepulauan Seribu</b>	<b>105</b>	<b>105</b>

Catatan/Note: ...

Sumber/Source: Sudin Komunikasi Informasi dan Statistik Kab. Kepulauan Seribu



# 09

**PERBANKAN, KOPERASI, DAN HARGA-HARGA**

**Banking, Cooperative and Price**



<https://kepulauanseribukab.gov.id>





**PENJELASAN TEKNIS**

1. Indeks Harga Konsumen (IHK) yang merupakan indikator inflasi di Indonesia, sejak Juni 2011 dihitung dari 66 kota, mencakup sekitar 284- 441 komoditas yang dihitung berdasarkan pola konsumsi hasil Survei Biaya Hidup (SBH) di 66 kota tahun 2009.
2. IHK mencakup 7 kelompok yaitu: bahan makanan; makanan jadi, minuman, rokok, dan tembakau; perumahan, air, listrik, gas, dan bahan bakar; sandang; kesehatan; pendidikan, rekreasi, dan olahraga; transpor, komunikasi, dan jasa keuangan.
3. Metoda yang digunakan dalam penghitungan Indeks Harga Konsumen (IHK), Indeks Harga Perdesaan (IHP) dan Indeks Harga Perdagangan Besar (IHPB) adalah Formula Laspeyres yang telah dimodifikasi, yaitu :

$$I_n = X \cdot 100$$

di mana :

- = Indeks bulanan
- Harga pada bulan ke n
- = Harga pada bulan ke (n-1)
- Harga pada tahun dasar
- = Kuantitas pada tahun dasar

4. Persentase (%) perubahan IHK (laju inflasi/deflasi) bulanan diperoleh dari:

**TECHNICAL NOTES**

1. *16. The Consumer Price Index (CPI) which is the indicator of inflation in Indonesia, since June 2011 has been developed from the consumption pattern of the 2009 Cost of Living Survey (CLS) conducted in 66 cities, covering 284-441 commodities.*
2. *Commodities of CPI consist of 7 groups as follows: foodstuff; prepare food, beverages, and tobacco products; housing, water, electricity, gas, and fuel; clothing; health; education, recreation, and sports; transportation, communication, and financial services.*
3. *The method used in calculating Consumer Price Indices (CPI), Rural Price Indices (RPI) and Wholesale Price Indices (WPI) is the modified Laspeyres formula as follow :*

$$I_n = X \cdot 100$$

where:

- = Monthly index
- = Price in month n
- = Price in month (n-1)
- = Price in the base year
- = Quantity in the base year

4. *The percentage change of the monthly CPI (inflation rate) is obtained from :*

dimana :

$I_n$  = Indeks Harga Konsumen  
bulan  $n$

$I_{n-1}$  = Indeks Harga Konsumen  
bulan  $n-1$

Inflasi jika nilainya  $> 0$

Deflasi jika nilainya  $< 0$

where :

$I_n$  = Consumer Price Index for  
month  $n$

$I_{n-1}$  = Consumer Price Index for  
month  $n-1$

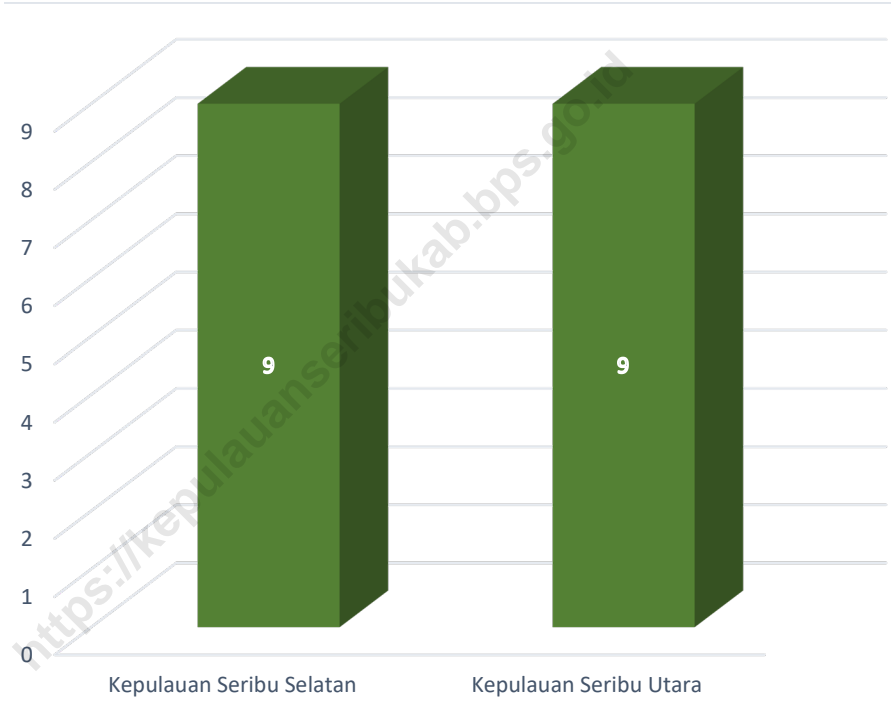
Inflation if the value  $> 0$

Deflation if the value  $< 0$

5. Persentase perubahan IHK dalam satu tahun dihitung dengan menggunakan metode point to point, tetapi sebelum bulan April 1998 menggunakan metode kumulatif bulanan.
20. *The percentage change of the early CPI is calculated by using the point-to-point method, but before April 1998 the monthly cumulative method is used.*

**Gambar** 9.2  
**Figures**

**Jumlah Koperasi Menurut Jenis Koperasi dan Kecamatan di Kabupaten Kepulauan Seribu, 2021**  
**Number of Cooperative by Kind of Cooperative and Subdistrict in Kepulauan Seribu Regency, 2021**



Catatan/Note: Sudin Perindustrian, Perdagangan, Koperasi, Usaha Kecil dan Menengah/ Sub-Department of Industry, Trade, Cooperatives, Small and Medium Enterprises

Sumber/Source: ...



**Tabel 9.1** Jumlah Koperasi Aktif Menurut Kecamatan di Kabupaten Kepulauan Seribu, 2019–2022  
**Table 9.1** *Number of Active Cooperative by Subdistrict in Kepulauan Seribu Regency, 2019–2022*

Kecamatan Subdistrict	2019	2020	2021	2022
(1)	(2)	(3)	(4)	(5)
Kepulauan Seribu Selatan	-	-	16	9
Kepulauan Seribu Utara	-	-	21	9
<b>Kabupaten Kepulauan Seribu</b>	<b>-</b>	<b>-</b>	<b>37</b>	<b>18</b>

Catatan/Note: Sudin Perindustrian, Perdagangan, Koperasi, Usaha Kecil dan Menengah/ Sub-Department of Industry, Trade, Cooperatives, Small and Medium Enterprises

Sumber/Source: ...

**Tabel**  
**Table** 9.2**Jumlah Koperasi Menurut Jenis Koperasi dan Kecamatan di Kabupaten Kepulauan Seribu, 2022**  
**Number of Cooperative by Kind of Cooperative and Subdistrict in Kepulauan Seribu Regency, 2022**

Kecamatan Subdistrict	Jenis Koperasi/ Kind of Cooperative					Jumlah Total
	KUD	KPRI	KOPKAR	KOPPAS	Lainnya Other	
(1)	(2)	(3)	(4)	(5)	(6)	(7)
Kepulauan Seribu Selatan	-	-	2	-	7	9
Kepulauan Seribu Utara	-	-	-	-	9	9
<b>Kabupaten Kepulauan Seribu</b>	-	-	2	-	16	18

Catatan/Note: Sudin Perindustrian, Perdagangan, Koperasi, Usaha Kecil dan Menengah/ Sub-Department of Industry, Trade, Cooperatives, Small and Medium Enterprises

Sumber/Source: ...

**Tabel**  
**Table** 9.3**Indeks Harga Konsumen per Bulan Menurut Kelompok  
Pengeluaran (2018=100) DKI Jakarta, 2022**  
**Consumer Price Index per Month by Expenditure Group  
(2018=100) in Jakarta, 2022**

<b>Bulan Month</b>	<b>Makanan, Minuman dan Tembakau Food, Beverages and Tobacco</b>	<b>Pakaian dan Alas Kaki Clothing and Footwear</b>	<b>Perumahan, Air, Listrik, dan Bahan Bakar Rumah Tangga Housing, Water, Electricity, and Household Fuels</b>
(1)	(2)	(3)	(4)
Januari/January	114,55	109,10	103,79
Februari/February	113,23	108,87	103,87
Maret/March	114,46	108,88	104,21
April/April	116,35	107,89	104,39
Mei/May	116,32	106,65	104,44
Juni/June	117,60	106,53	104,50
Juli/July	118,83	106,66	105,08
Agustus/August	116,57	105,93	106,20
September/September	117,07	106,09	106,32
Oktober/October	116,37	106,04	106,45
November/November	116,19	106,06	106,56
Desember/December	117,55	106,06	107,45

Lanjutan Tabel/*Continued Table* 9.3

<b>Bulan Month</b>	<b>Perlengkapan, Peralatan, dan Pemeliharaan Rutin Rumah Tangga Furnishing, Household Equipment and Routine Household Maintenance</b>	<b>Kesehatan Health</b>	<b>Transportasi Transport</b>
(1)	(5)	(6)	(7)
Januari/January	109,12	110,18	-0,32
Februari/February	109,35	111,00	0,44
Maret/March	109,65	111,45	0,25
April/April	109,94	111,53	2,40
Mei/May	110,29	111,79	0,31
Juni/June	111,02	111,75	0,26
Juli/July	111,45	111,81	0,83
Agustus/August	111,66	111,91	0,23
September/September	112,19	113,26	8,23
Oktober/October	112,32	113,41	0,05
November/November	112,60	113,54	0,00
Desember/December	112,88	113,75	0,49

Lanjutan Tabel/*Continued Table* 9.3

<b>Bulan Month</b>	<b>Informasi, Komunikasi, dan Jasa Keuangan Information, Communication and Financial Services</b>	<b>Rekreasi, Olahraga, dan Budaya Recreation, Sport, and Culture</b>	<b>Pendidikan Education</b>
(1)	(8)	(9)	(10)
Januari/ <i>January</i>	101,32	103,60	107,44
Februari/ <i>February</i>	101,30	104,38	107,59
Maret/ <i>March</i>	101,29	104,40	107,62
April/ <i>April</i>	101,29	104,57	107,62
Mei/ <i>May</i>	101,29	104,66	107,62
Juni/ <i>June</i>	101,30	104,46	107,63
Juli/ <i>July</i>	101,30	104,95	107,82
Agustus/ <i>August</i>	101,27	105,42	108,75
September/ <i>September</i>	101,20	105,50	108,75
Oktober/ <i>October</i>	101,03	105,52	108,98
November/ <i>November</i>	101,12	105,82	108,98
Desember/ <i>December</i>	100,97	106,19	108,98

Lanjutan Tabel/*Continued Table* 9.3

<b>Bulan Month</b>	<b>Penyediaan Makanan dan Minuman/Restoran Food and Beverage Services/Restaurant</b>	<b>Perawatan Pribadi dan Jasa Lainnya Personal Care and Other Services</b>	<b>Umum General</b>
(1)	(11)	(12)	(13)
Januari/ <i>January</i>	111,38	113,12	108,07
Februari/ <i>February</i>	112,25	113,53	108,02
Maret/ <i>March</i>	112,48	114,37	108,49
April/ <i>April</i>	112,80	114,81	109,25
Mei/ <i>May</i>	113,49	114,90	109,32
Juni/ <i>June</i>	113,59	114,82	109,67
Juli/ <i>July</i>	114,06	115,15	110,29
Agustus/ <i>August</i>	114,42	115,36	110,17
September/ <i>September</i>	114,97	115,76	111,50
Oktober/ <i>October</i>	115,16	116,04	111,44
November/ <i>November</i>	115,19	116,53	111,50
Desember/ <i>December</i>	115,19	117,22	112,11

Catatan/*Note*: ...Sumber/*Source*: BPS, Survei Harga Konsumen/*BPS-Statistics Indonesia, Consumer Price Survey*

**Tabel**  
**Table** 9.4**Laju Inflasi Bulanan Menurut Kelompok Pengeluaran  
(2018=100) di DKI Jakarta, 2022**  
**Monthly Inflation Rate by Expenditure Group (2018=100) in  
Jakarta, 2022**

<b>Bulan Month</b>	<b>Makanan, Minuman dan Tembakau Food, Beverages and Tobacco</b>	<b>Pakaian dan Alas Kaki Clothing and Footwear</b>	<b>Perumahan, Air, Listrik, dan Bahan Bakar Rumah Tangga Housing, Water, Electricity, and Household Fuels</b>
(1)	(2)	(3)	(4)
Januari/January	1,02	1,07	0,32
Februari/February	-1,15	-0,21	0,08
Maret/March	1,09	0,01	0,33
April/April	1,65	-0,91	0,17
Mei/May	-0,03	-1,15	0,05
Juni/June	1,10	-0,11	,06
Juli/July	1,05	0,12	0,56
Agustus/August	-1,90	-0,68	1,07
September/September	0,43	0,15	0,11
Oktober/October	-0,60	-0,05	0,12
November/November	-0,15	0,02	0,10
Desember/December	1,17	-	0,84

Lanjutan Tabel/*Continued Table 9.4*

<b>Bulan Month</b>	<b>Perlengkapan, Peralatan, dan Pemeliharaan Rutin Rumah Tangga <i>Furnishing, Household Equipment and Routine Household Maintenance</i></b>	<b>Kesehatan Health</b>	<b>Transportasi Transport</b>
(1)	(5)	(6)	(7)
Januari/ <i>January</i>	0,82	-0,01	-0,32
Februari/ <i>February</i>	0,21	0,74	0,44
Maret/ <i>March</i>	0,27	0,41	0,25
April/ <i>April</i>	0,26	0,07	2,40
Mei/ <i>May</i>	0,32	0,23	0,31
Juni/ <i>June</i>	0,66	-0,04	0,26
Juli/ <i>July</i>	0,39	0,05	0,83
Agustus/ <i>August</i>	0,19	0,09	0,23
September/ <i>September</i>	0,47	1,21	8,23
Oktober/ <i>October</i>	0,12	0,13	0,05
November/ <i>November</i>	0,25	0,11	-
Desember/ <i>December</i>	0,25	0,18	0,49



Lanjutan Tabel/*Continued Table 9.4*

<b>Bulan Month</b>	<b>Informasi, Komunikasi, dan Jasa Keuangan Information, Communication and Financial Services</b>	<b>Rekreasi, Olahraga, dan Budaya Recreation, Sport, and Culture</b>	<b>Pendidikan Education</b>
(1)	(8)	(9)	(10)
Januari/ <i>January</i>	-0,16	0,97	-
Februari/ <i>February</i>	-0,02	0,75	0,14
Maret/ <i>March</i>	-0,01	0,02	0,03
April/ <i>April</i>	-	0,16	-
Mei/ <i>May</i>	-	0,09	-
Juni/ <i>June</i>	0,01	-0,19	0,01
Juli/ <i>July</i>	-	0,47	0,18
Agustus/ <i>August</i>	-0,03	0,45	0,86
September/ <i>September</i>	-0,07	0,08	-
Oktober/ <i>October</i>	-0,17	0,02	0,21
November/ <i>November</i>	0,09	0,28	-
Desember/ <i>December</i>	-0,15	0,35	-

Lanjutan Tabel/*Continued Table 9.4*

<b>Bulan Month</b>	<b>Penyediaan Makanan dan Minuman/Restoran Food and Beverage Services/Restaurant</b>	<b>Perawatan Pribadi dan Jasa Lainnya Personal Care and Other Services</b>	<b>Umum General</b>
(1)	(11)	(12)	(13)
Januari/ <i>January</i>	0,23	0,69	0,46
Februari/ <i>February</i>	0,78	0,36	-0,05
Maret/ <i>March</i>	0,20	0,74	0,44
April/ <i>April</i>	0,28	0,38	0,70
Mei/ <i>May</i>	0,61	0,08	0,06
Juni/ <i>June</i>	0,09	-0,07	0,32
Juli/ <i>July</i>	0,41	0,29	0,57
Agustus/ <i>August</i>	0,32	0,18	-0,11
September/ <i>September</i>	0,48	0,35	1,21
Oktober/ <i>October</i>	0,17	0,24	-0,05
November/ <i>November</i>	0,03	0,42	0,05
Desember/ <i>December</i>	0,00	0,59	0,55

Catatan/*Note*: ...Sumber/*Source*: BPS, Survei Harga Konsumen/*BPS-Statistics Indonesia, Consumer Price Survey*



# 10

## PENGELUARAN PENDUDUK Population Expenditure



<https://kepulauanseribukab.ppsgo>





**PENJELASAN TEKNIS**

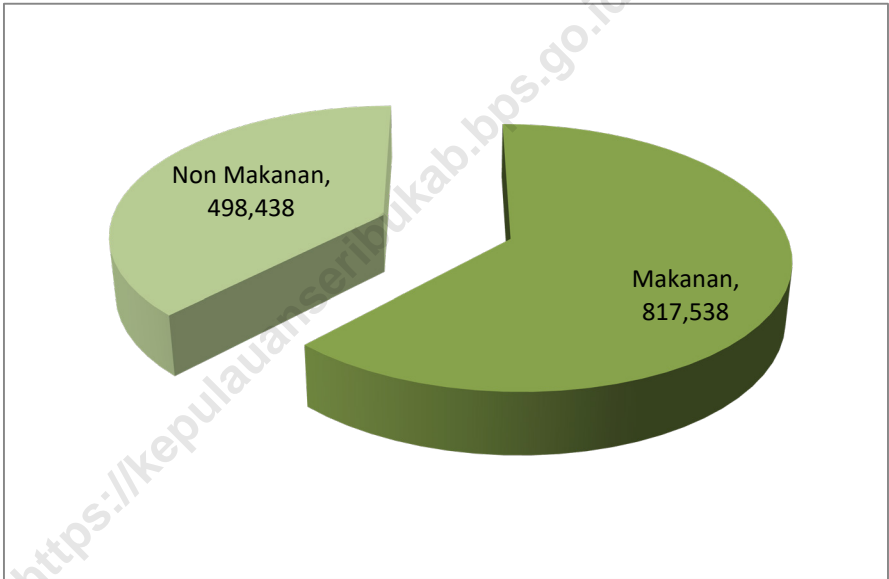
1. Data Pengeluaran dan Konsumsi penduduk menurut kelompok barang diperoleh dari Survei Sosial Ekonomi (Susenas) Panel BPS tahun 2013.
2. Perbedaan yang paling mendasar antara Susenas Juli dengan Susenas panel adalah besarnya sampel dan modul yang digunakan.
3. Banyaknya sampel pada Susenas Juli 2013 adalah sekitar 6832 rumah tangga sedangkan pada Susenas panel hanya sekitar 3072 rumah tangga.
4. Data konsumsi/pengeluaran rumah tangga yang dikumpulkan pada Susenas Panel di bagi menjadi dua kelompok yaitu konsumsi makanan dan bukan makanan.
5. Konsumsi/pengeluaran makanan dirinci menjadi 229 komoditi, masing masing dikumpulkan data kuantitas dan nilainya.
6. Untuk Konsumsi bukan makanan pada umumnya yang dikumpulkan hanya data nilainya, kecuali untuk beberapa jenis pengeluaran tertentu, seperti penggunaan listrik, air, gas, dan bahan bakar minyak (BBM) yang dikumpulkan kuantitasnya.

**TECHNICAL NOTES**

1. *Data on consumer expenditure and consumption by commodity group of expenditure are obtained from National Socio Economic Survey (Susenas) Panel in 2013.*
2. *The panel Susenas in March and Susenas in July mainly differ in their sample size.*
3. *The sample size of Susenas in July 2013 is around 6832 households while sample size of panel Susenas is around 3072 households.*
4. *The data consumption/expenditure collected in Susenas Panel are divided into two groups, namely food and non-food consumption.*
5. *Consumption/expenditure on food covers 229 commodities, both quantity data and values are collected.*
6. *For consumption of nonfood, the data collected in general are only their values, except for certain types of expenditure, such as electricity, water, gas, fuel, which are also collected for their quantity data.*

**Gambar** 10.1  
**Figures**

**Rata-rata Pengeluaran per Kapita Sebulan Menurut Kelompok Komoditas (rupiah) di Kabupaten Kepulauan Seribu, 2021 dan 2022**  
*Monthly Average Expenditure per Capita by Commodity Group (rupiahs) in Kepulauan Seribu Regency, 2021 and 2022*



Catatan/Note: ...

Sumber/Source: BPS, Survei Sosial Ekonomi Nasional (Susenas) Maret/BPS-Statistics Indonesia, National Socioeconomic Survey March

**Tabel**  
**Table** 10.1

**Rata-rata Pengeluaran per Kapita Sebulan Menurut Kelompok Komoditas (rupiah) di Kabupaten Kepulauan Seribu, 2021 dan 2022**  
**Monthly Average Expenditure per Capita by Commodity Group (rupiahs) in Kepulauan Seribu Regency, 2021 and 2022**

<b>Kelompok Komoditas/Commodity Group</b>	<b>2021</b>	<b>2022</b>
(1)	(2)	(3)
<b>Makanan/Food</b>		
Padi-padian/ <i>Cereals</i>	86.509	86.992
Umbi-umbian/ <i>Tubers</i>	5.769	6.646
Ikan/udang/cumi/kerang/ <i>Fish/shrimp/common squid/shells</i>	88.333	95.615
Daging/ <i>Meat</i>	26.874	50.260
Telur dan susu/ <i>Eggs and milk</i>	44.120	38.512
Sayur-sayuran/ <i>Vegetables</i>	77.962	70.203
Kacang-kacangan/ <i>Legumes</i>	10.880	9.499
Buah-buahan/ <i>Fruits</i>	38.067	44.343
Minyak dan kelapa/ <i>Oil and coconut</i>	18.380	26.802
Bahan minuman/ <i>Beverage stuffs</i>	22.626	19.624
Bumbu-bumbuan/ <i>Spices</i>	18.164	20.966
Konsumsi lainnya/ <i>Miscellaneous food items</i>	16.723	17.755
Makanan dan minuman jadi/ <i>Prepared food and beverages</i>	209.143	228.039
Rokok/ <i>Cigarettes</i>	102.900	102.283
<b>Jumlah makanan/Total food</b>	<b>766.450</b>	<b>817.538</b>
<b>Bukan makanan/Non-food</b>		
Perumahan dan fasilitas rumah tangga/ <i>Housing and household facilities</i>	260.321	273.604
Aneka barang dan jasa/ <i>Goods and services</i>	103.778	115.254
Pakaian, alas kaki, dan tutup kepala/ <i>Clothing, footwear, and headgear</i>	30.846	41.847
Barang tahan lama/ <i>Durable goods</i>	25.255	29.750
Pajak, pungutan, dan asuransi/ <i>Taxes and insurance</i>	24.206	30.733
Keperluan pesta dan upacara/kenduri/ <i>Parties and ceremonies</i>	8.642	7.249
<b>Jumlah bukan makanan/Total non-food</b>	<b>453.047</b>	<b>498.438</b>
<b>Jumlah/Total</b>	<b>1.219.497</b>	<b>1.315.976</b>

Catatan/Note: ...

Sumber/Source: BPS, Survei Sosial Ekonomi Nasional (Susenas) Maret/BPS-Statistics Indonesia, National Socioeconomic Survey March



**Tabel**  
**Table** 10.2**Rata-rata Konsumsi Kalori Perkapita Sehari Menurut Kelompok Komoditas Makanan (Kkal) di Kabupaten Kepulauan Seribu, 2021 dan 2022**  
*Daily Average Consumption per Capita by Commodity Group in Kepulauan Seribu Regency, 2021 and 2022*

<b>Kelompok Komoditas/Commodity Group</b>	<b>2021</b>	<b>2022</b>
(1)	(2)	(3)
<b>Makanan/Food</b>		
Padi-padian/Cereals	844,33	890,18
Umbi-umbian/Tubers	23,54	22,39
Ikan/udang/cumi/kerang/Fish/shrimp/common squid/shells	96,69	99,07
Daging/Meat	63,57	100,14
Telur dan susu/Eggs and milk	67,41	54,77
Sayur-sayuran/Vegetables	33,27	29,97
Kacang-kacangan/Legumes	56,59	45,29
Buah-buahan/Fruits	30,61	37,20
Minyak dan kelapa/Oil and coconut	317,53	331,55
Bahan minuman/Beverage stuffs	86,28	63,43
Bumbu-bumbuan/Spices	17,37	17,92
Konsumsi lainnya/Miscellaneous food items	62,26	64,57
Makanan dan minuman jadi/Prepared food and beverages	335,82	345,78
Rokok/Cigarettes	0,00	0,00
<b>Jumlah/Total</b>	<b>2.035,26</b>	<b>2.102,26</b>

Catatan/Note: ...

Sumber/Source: BPS, Survei Sosial Ekonomi Nasional (Susenas) Maret/BPS-Statistics Indonesia, National Socioeconomic Survey March

# 11

## PERDAGANGAN Trade



<https://kepulauanseribukab.gov.sg>





**PENJELASAN TEKNIS**

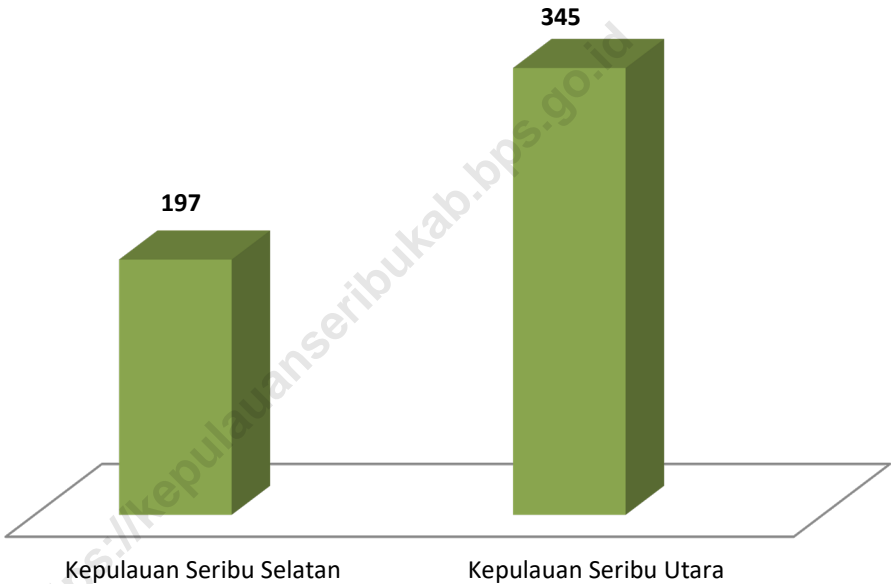
1. Setiap perusahaan yang melakukan usaha perdagangan wajib memiliki SIUP. Berdasarkan Pasal 4 ayat (1) huruf c Permendag 46/2009, terdapat pengecualian kewajiban memiliki SIUP terhadap perusahaan perdagangan mikro dengan kriteria tertentu. Namun, perusahaan perdagangan mikro tetap dapat memperoleh SIUP apabila dikehendaki oleh perusahaan tersebut.
2. Berdasarkan pasal 1 angka 1 UU 3/1982 yang dimaksudkan dengan Daftar Perusahaan adalah catatan resmi yang diadakan menurut atau berdasarkan ketentuan undang-undang ini dan atau peraturan-peraturan pelaksanaannya, dan memuat hal-hal yang wajib didaftarkan oleh setiap perusahaan serta disahkan oleh pejabat yang berwenang dari kantor pendaftaran perusahaan.

**TECHNICAL NOTES**

- .1. *Any company that does trade shall have SIUP. Oursuant to article 4 paragraph (1) letter c Permendag 46/2009, except micro trading company with specitic criteria. However, companies still can trade micro SIUP if desired by the company.*
2. *Under article 1 paragraph 1 of UU 3/1982, List of Companies is the official record held by the provisions of this law, and load things that must be registered by each company, and authorized by the competent authority of the company registration office.*

**Gambar** 11.2  
**Figures**

**Jumlah Ijin Usaha Mikro Kecil /IUMK yang di keluarkan 2022 di Kabupaten Kepulauan Seribu**  
**Number of Trading Permit Issued in Kepulauan Seribu Regency, 2022**



Catatan/Note: ...

Sumber/Source: Pelayanan Terpadu Satu Pintu Kabupaten Kepulauan Seribu/One Stop Service for the Kepulauan Seribu Regency

**Tabel**  
**Table** 11.1

**Jumlah Sarana Perdagangan Menurut Jenisnya di  
Kabupaten Kepulauan Seribu, 2019–2022**  
**Number of Trading Facilities by Type of Facility in Kepulauan  
Seribu Regency, 2019–2022**

Jenis Sarana Perdagangan Type of Trading Facilities	2019	2020	2021	2022
(1)	(2)	(3)	(4)	(5)
Pasar/Market	-	-	-	-
Toko/Store	50	50	50	50
Kios	411	411	411	426
Warung	285	285	285	285
<b>Jumlah/Total</b>	<b>746</b>	<b>746</b>	<b>746</b>	<b>761</b>

Catatan/Note: ...

Sumber/Source: Laporan Tahunan Kabupaten Kepulauan Seribu/Annual Report for the Kepulauan Seribu Regency

**Tabel 11.2** Jumlah Ijin Usaha Mikro Kecil /IUMK yang di keluarkan 2022 di Kabpupaten Kepulauan Seribu  
**Table 11.2** *Number of Trading Permit Issued in Kepulauan Seribu Regency, 2022*

Kecamatan Subdistrict	Jumlah IUMK Tahun 2022 Total IUMK 2022
(1)	(3)
Kepulauan Seribu Selatan	197
Kepulauan Seribu Utara	345
Jumlah	542

Catatan/Note: ...

Sumber/Source: Pelayanan Terpadu Satu Pintu Kabupaten Kepulauan Seribu/One Stop Service for the Kepulauan Seribu Regency

# 12

## **SISTEM NERACA REGIONAL** *System of Regional Accounts*



<https://kepulauanseribukab.bps.go.id>







**PENJELASAN TEKNIS**

1. Penghitungan statistik neraca regional yang digunakan di sini mengikuti buku petunjuk yang diterbitkan oleh Perserikatan Bangsa Bangsa yang dikenal sebagai "Sistem Neraca Nasional". Namun, penerapan statistik neraca regional tersebut telah disesuaikan dengan kondisi sosial ekonomi Jakarta Utara.
2. Produk Domestik Regional Bruto (PDRB) pada tingkat regional (Kota) menggambarkan kemampuan suatu wilayah untuk menciptakan output (nilai tambah) pada suatu waktu tertentu. Untuk menyusun PDRB digunakan 2 pendekatan yaitu sektoral dan penggunaan. Keduanya menyajikan komposisi data nilai tambah dirinci menurut sumber kegiatan ekonomi (sektoral) dan menurut komponen penggunaannya. PDRB dari sisi sektoral merupakan penjumlahan seluruh komponen nilai tambah bruto yang mampu diciptakan oleh sektor-sektor ekonomi atas berbagai aktivitas produksinya. Sedangkan dari sisi penggunaan menjelaskan tentang penggunaan dari nilai tambah tersebut.
3. Penyajian PDRB menurut sektor dirinci menurut total nilai tambah dari seluruh sektor ekonomi yang mencakup sektor Pertanian; Pertambangan & Penggalian;

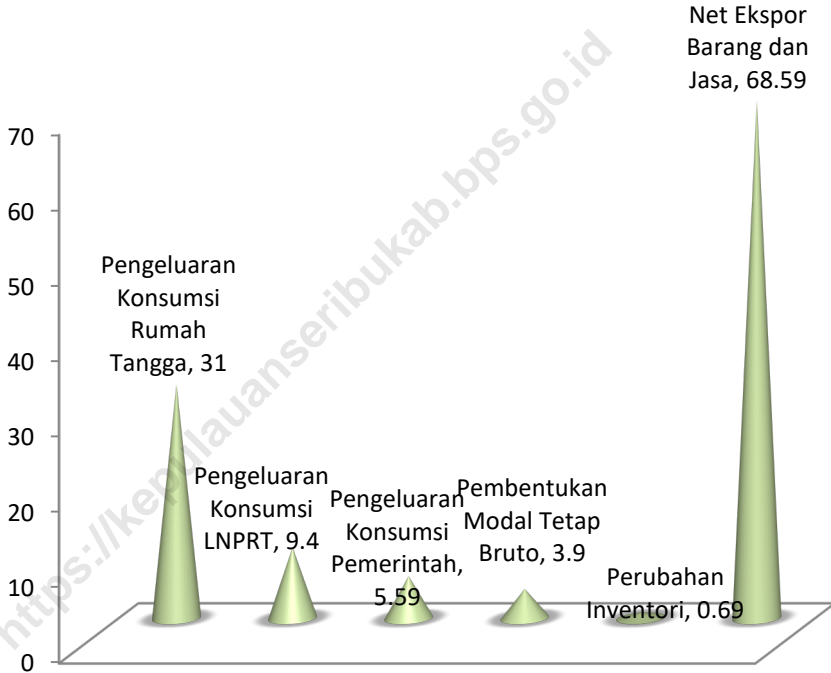
**TECHNICAL NOTES**

1. *The method used to estimate regional accounts statistics is based on the standard guidelines formed by United Nation known as "System of National Accounts". The implementation of the method however, has been adjusted according to Jakarta Utara social-economic condition.*
2. *The basic measure of the output arising from economic activity is known as Gross Regional Domestic Product (GRDP) at the regional level (provinces/ regencies/ municipalities). To compile these statistics, two approaches have been used, i.e. "production approach" and "expenditure approach". The first approach is to measure value added produced by various kinds of economic activities, while the second approach is to measure final uses of the country's output. In other words, GRDP is the sum of total value added produced by all economic sectors (activities) and the way of using it*
3. *GDRP by sector is classified by types of economic activities such as Agriculture; Mining & Quarrying; Manufacturing; Electricity, Gas & Water Supply; Construction; Whole-sale & Retail Trade, Restaurants & Hotels; Transport and Communication; Finance,*

- Industri Pengolahan; Listrik, Gas & Air Bersih; Konstruksi; Perdagangan, Restoran & Hotel; Pengangkutan & Komunikasi; Lembaga Keuangan; dan Jasa-Jasa.
4. Produk Domestik Regional Bruto maupun agregat turunannya disajikan dalam 2 (dua) versi penilaian, yaitu atas dasar "harga berlaku" dan atas dasar "harga konstan". Disebut sebagai harga berlaku karena seluruh agregat dinilai dengan menggunakan harga pada tahun berjalan, sedangkan harga konstan penilaiannya didasarkan kepada harga satu tahun dasar tertentu. Dalam publikasi di sini digunakan harga tahun 2000 sebagai dasar penilaian.
  5. Laju pertumbuhan Produk Domestik Regional Bruto diperoleh dari perhitungan PDRB atas dasar harga konstan. Diperoleh dengan cara mengurangi nilai PDRB pada tahun ke-n terhadap nilai pada tahun ke n-1 (tahun sebelumnya), dibagi dengan nilai pada tahun ke n-1, kemudian dikalikan dengan 100 persen. Laju pertumbuhan menunjukkan perkembangan agregat pendapatan dari satu waktu tertentu terhadap waktu sebelumnya.
  6. Pendapatan per kapita adalah pendapatan regional atau Produk Domestik Regional Bruto (PDRB) dibagi dengan jumlah penduduk pertengahan tahun
- Insurance, Real Estate & Business Services; and other Services.*
4. *GDRP and its aggregations are presented in two forms: at current market prices and at constant base year market prices. In presenting current market prices, all aggregates are valued at current market prices, while base year constant market prices are shown by valuing all aggregates at fixed base year prices. Year of 2000 is used as the base year in this publication.*
  5. *Growth rate of Gross Domestic Regional Product (GDRP) is derived from GDRP at constant market prices. It is obtained by subtracting the value of GDRP year n with the value of GDRP year n-1, divided by the value of GDRP year n-1 then multiplied by 100 percent. The growth rate of GDRP explains the income growth during the given period.*
  6. *Per capita income is regional income or Gross Domestic Regional Product (GDRP) divided by mid-year population.*

**Gambar** 12.7  
**Figures**

**Distribusi Persentase Produk Domestik Regional Bruto Atas Dasar Harga Berlaku Menurut Jenis Pengeluaran di Kabupaten Kepulauan Seribu (persen), 2022**  
*Distribution of Gross Regional Domestic Product at Current Market Prices by Type of Expenditure in Kepulauan Seribu Regency (percent), 2022*



Catatan/Note: ...

Sumber/Source: BPS, berbagai sensus, survei dan sumber lain/BPS-Statistics Indonesia, various census, survey, and other sources



**Tabel**  
**Table** 12.1.

**Produk Domestik Regional Bruto Atas Dasar Harga  
Berlaku Menurut Lapangan Usaha di Kabupaten  
Kepulauan Seribu (miliar rupiah), 2018–2022**  
*Gross Regional Domestic Product at Current Market Prices  
by Industry in Kepulauan Seribu Regency (billion rupiahs),  
2018–2022*

Lapangan Usaha/Industry	2018	2019	2020	2021	2022
(1)	(2)	(3)	(4)	(5)	(6)
A Pertanian, Kehutanan, dan Perikanan/ <i>Agriculture, Forestry, and Fishing</i>	364,57	391,73	404,98	441,50	494,89
B Pertambangan dan Penggalian/ <i>Mining and Quarrying</i>	6 603,30	6 126,29	4 561,38	6 360,70	8 032,09
C Industri Pengolahan/ <i>Manufacturing</i>	211,89	243,61	250,24	275,52	305,03
D Pengadaan Listrik dan Gas/ <i>Electricity and Gas</i>	1,92	2,06	2,11	2,14	2,251
E Pengadaan Air; Pengelolaan Sampah, Limbah, dan Daur Ulang/ <i>Water Supply; Sewerage, Waste Management, and Remediation Activities</i>	2,01	2,16	2,23	2,34	2,382
F Konstruksi/ <i>Construction</i>	130,28	145,94	144,79	151,32	164,38
G Perdagangan Besar dan Eceran; Reparasi Mobil dan Sepeda Motor/ <i>Wholesale and Retail Trade; Repair of Motor Vehicles and Motorcycles</i>	265,61	305,87	314,75	331,80	370,12
H Transportasi dan Pergudangan/ <i>Transportation and Storage</i>	19,47	21,82	21,30	22,99	28,277
I Penyediaan Akomodasi dan Makan Minum/ <i>Accommodation and Food Service Activities</i>	192,45	214,59	189,39	202,78	231,78
J Informasi dan Komunikasi/ <i>Information and Communication</i>	35,51	39,48	44,00	46,28	50,185

Lanjutan Tabel/*Continued Table* 12.1

Lapangan Usaha/ <i>Industry</i>		2018	2019	2020	2021	2022
(1)		(2)	(3)	(4)	(5)	(6)
K	Jasa Keuangan dan Asuransi/ <i>Financial and Insurance Activities</i>	14,84	17,45	18,46	18,85	21,506
L	Real Estat/ <i>Real Estate Activities</i>	13,55	14,59	14,25	14,59	15,231
M,N	Jasa Perusahaan/ <i>Business Activities</i>	24,45	27,17	28,05	28,44	30,931
O	Administrasi Pemerintahan, Pertahanan, dan Jaminan Sosial Wajib/ <i>Public Administration and Defence; Compulsory Social Security</i>	91,40	102,27	102,54	96,94	97,142
P	Jasa Pendidikan/ <i>Education</i>	42,59	45,58	47,26	47,49	48,383
Q	Jasa Kesehatan dan Kegiatan Sosial/ <i>Human Health and Social Work Activities</i>	83,20	96,35	105,09	113,47	127,121
R,S,T,U	Jasa Lainnya/ <i>Other Services Activities</i>	82,73	94,55	96,16	94,97	112,896
<b>Produk Domestik Regional Bruto/<i>Gross Regional Domestic Product</i></b>		<b>8 179,77</b>	<b>7 891,53</b>	<b>6 346,99</b>	<b>8 252,15</b>	<b>10 134,62</b>

Catatan/*Note*: ...Sumber/*Source*: BPS , berbagai sensus, survei dan sumber lain/*BPS-Statistics Indonesia, various census, survey, and other sources*

**Tabel**  
**Table** 12.2

**Produk Domestik Regional Bruto Atas Dasar Harga Konstan 2010 Menurut Lapangan Usaha di Kabupaten Kepulauan Seribu (miliar rupiah), 2018–2022**  
**Gross Regional Domestic Product at 2010 Constant Market Prices by Industry in Kepulauan Seribu Regency (billion rupiahs), 2018–2022**

Lapangan Usaha/Industry		2018	2019	2020	2021	2022
(1)		(2)	(3)	(4)	(5)	(6)
A	Pertanian, Kehutanan, dan Perikanan/ <i>Agriculture, Forestry, and Fishing</i>	236,67	247,34	250,27	272,49	288,18
B	Pertambangan dan Penggalian/ <i>Mining and Quarrying</i>	2 945,33	2 827,32	2 645,40	2 538,09	2 400,55
C	Industri Pengolahan/ <i>Manufacturing</i>	129,92	143,84	144,69	157,03	170,20
D	Pengadaan Listrik dan Gas/ <i>Electricity and Gas</i>	1,25	1,34	1,34	1,36	1,42
E	Pengadaan Air; Pengelolaan Sampah, Limbah, dan Daur Ulang/ <i>Water Supply; Sewerage, Waste Management, and Remediation Activities</i>	1,58	1,69	1,71	1,80	1,80
F	Konstruksi/ <i>Construction</i>	85,68	93,10	92,10	92,12	94,12
G	Perdagangan Besar dan Eceran; Reparasi Mobil dan Sepeda Motor/ <i>Wholesale and Retail Trade; Repair of Motor Vehicles and Motorcycles</i>	165,56	181,98	182,98	185,97	200,63
H	Transportasi dan Pergudangan/ <i>Transportation and Storage</i>	14,08	15,38	14,63	15,09	17,82
I	Penyediaan Akomodasi dan Makan Minum/ <i>Accommodation and Food Service Activities</i>	124,05	135,04	116,29	120,69	134,29
J	Informasi dan Komunikasi/ <i>Information and Communication</i>	32,45	35,42	38,69	40,27	43,03



Lanjutan Tabel/*Continued Table 12.2*

<b>Lapangan Usaha/Industry</b>		<b>2018</b>	<b>2019</b>	<b>2020</b>	<b>2021</b>	<b>2022</b>
(1)		(2)	(3)	(4)	(5)	(6)
K	Jasa Keuangan dan Asuransi/ <i>Financial and Insurance Activities</i>	9,79	11,30	12,01	11,57	12,00
L	Real Estat/ <i>Real Estate Activities</i>	9,73	10,22	9,71	9,88	10,12
M,N	Jasa Perusahaan/ <i>Business Activities</i>	15,47	16,54	16,44	16,40	17,25
O	Administrasi Pemerintahan, Pertahanan, dan Jaminan Sosial Wajib/ <i>Public Administration and Defence; Compulsory Social Security</i>	47,22	49,69	49,19	46,46	47,31
P	Jasa Pendidikan/ <i>Education</i>	24,17	25,82	26,52	26,64	26,59
Q	Jasa Kesehatan dan Kegiatan Sosial/ <i>Human Health and Social Work Activities</i>	50,33	56,93	60,93	65,91	72,00
R,S,T,U	Jasa Lainnya/ <i>Other Services Activities</i>	42,85	47,53	48,02	47,41	54,53
<b>Produk Domestik Regional Bruto/<i>Gross Regional Domestic Product</i></b>		<b>3 936,01</b>	<b>3 900,49</b>	<b>3 710,93</b>	<b>3 649,18</b>	<b>3 591,86</b>

Catatan/Note: ...

Sumber/Source: BPS, berbagai sensus, survei dan sumber lain/*BPS-Statistics Indonesia, various census, survey, and other sources*

**Tabel**  
**Table** 12.3

**Distribusi Persentase Produk Domestik Regional Bruto Atas Dasar Harga Berlaku Menurut Lapangan Usaha di Kabupaten Kepulauan Seribu, 2018–2022**  
**Percentage Distribution of Gross Regional Domestic Product at Current Market Prices by Industry in Kepulauan Seribu Regency, 2018–2022**

Lapangan Usaha/ <i>Industry</i>	2018	2019	2020	2021	2022
(1)	(2)	(3)	(4)	(5)	(6)
A Pertanian, Kehutanan, dan Perikanan/ <i>Agriculture, Forestry, and Fishing</i>	4,46	4,96	6,38	5,35	4,88
B Pertambangan dan Penggalian/ <i>Mining and Quarrying</i>	80,73	77,63	71,87	77,08	79,25
C Industri Pengolahan/ <i>Manufacturing</i>	2,59	3,09	3,94	3,34	3,01
D Pengadaan Listrik dan Gas/ <i>Electricity and Gas</i>	0,02	0,003	0,03	0,03	0,02
E Pengadaan Air; Pengelolaan Sampah, Limbah, dan Daur Ulang/ <i>Water Supply; Sewerage, Waste Management, and Remediation Activities</i>	0,02	0,03	0,04	0,03	0,02
F Konstruksi/ <i>Construction</i>	1,59	1,85	2,28	1,83	1,62
G Perdagangan Besar dan Eceran; Reparasi Mobil dan Sepeda Motor/ <i>Wholesale and Retail Trade; Repair of Motor Vehicles and Motorcycles</i>	3,25	3,88	4,96	4,02	3,65
H Transportasi dan Pergudangan/ <i>Transportation and Storage</i>	0,24	0,28	0,34	0,28	0,28
I Penyediaan Akomodasi dan Makan Minum/ <i>Accommodation and Food Service Activities</i>	2,35	2,72	2,98	2,46	2,29
J Informasi dan Komunikasi/ <i>Information and Communication</i>	0,43	0,50	0,69	0,56	0,50
K Jasa Keuangan dan Asuransi/ <i>Financial and Insurance Activities</i>	0,18	0,22	0,29	0,23	0,21

Lanjutan Tabel/*Continued Table* 12.3

Lapangan Usaha/ <i>Industry</i>		2018	2019	2020	2021	2022
(1)		(2)	(3)	(4)	(5)	(6)
L	Real Estat/ <i>Real Estate Activities</i>	0,17	0,18	0,22	0,18	0,15
M,N	Jasa Perusahaan/ <i>Business Activities</i>	0,30	0,34	0,44	0,34	0,31
O	Administrasi Pemerintahan, Pertahanan, dan Jaminan Sosial Wajib/ <i>Public Administration and Defence; Compulsory Social Security</i>	1,12	1,30	1,62	1,17	0,96
P	Jasa Pendidikan/ <i>Education</i>	0,52	0,58	0,74	0,58	0,48
Q	Jasa Kesehatan dan Kegiatan Sosial/ <i>Human Health and Social Work Activities</i>	1,02	1,22	1,66	1,38	1,25
R,S,T,U	Jasa Lainnya/ <i>Other Services Activities</i>	1,01	1,20	1,52	1,15	1,11
<b>Produk Domestik Regional Bruto/<i>Gross Regional Domestic Product</i></b>		<b>100,00</b>	<b>100,00</b>	<b>100,00</b>	<b>100,00</b>	<b>100,00</b>

Catatan/*Note*: ...Sumber/*Source*: BPS, berbagai sensus, survei dan sumber lain/*BPS-Statistics Indonesia, various census, survey, and other sources*

**Tabel**  
**Table** 12.4**Laju Pertumbuhan Produk Domestik Regional Bruto Atas Dasar Harga Konstan 2010 Menurut Lapangan Usaha di Kabupaten Kepulauan Seribu (persen), 2018–2022**  
**Growth Rate of Gross Regional Domestic Product at 2010 Constant Market Prices by Industry in Kepulauan Seribu Regency (percent), 2018–2022**

Lapangan Usaha/ <i>Industry</i>	2018	2019	2020	2021	2022
(1)	(2)	(3)	(4)	(5)	(6)
A Pertanian, Kehutanan, dan Perikanan/ <i>Agriculture, Forestry, and Fishing</i>	1,16	4,51	1,19	9,23	5,88
B Pertambangan dan Penggalian/ <i>Mining and Quarrying</i>	1,00	-4,01	-6,43	-4,06	-5,42
C Industri Pengolahan/ <i>Manufacturing</i>	6,39	10,72	0,59	8,53	8,39
D Pengadaan Listrik dan Gas/ <i>Electricity and Gas</i>	5,95	6,92	0,15	1,36	4,91
E Pengadaan Air; Pengelolaan Sampah, Limbah, dan Daur Ulang/ <i>Water Supply; Sewerage, Waste Management, and Remediation Activities</i>	8,04	6,68	1,24	5,07	0,50
F Konstruksi/ <i>Construction</i>	3,36	8,65	-1,07	0,02	2,17
G Perdagangan Besar dan Eceran; Reparasi Mobil dan Sepeda Motor/ <i>Wholesale and Retail Trade; Repair of Motor Vehicles and Motorcycles</i>	6,05	9,92	0,55	1,63	7,88
H Transportasi dan Pergudangan/ <i>Transportation and Storage</i>	6,39	9,28	-4,92	4,95	18,10
I Penyediaan Akomodasi dan Makan Minum/ <i>Accommodation and Food Service Activities</i>	4,15	8,86	-13,88	5,14	11,27
J Informasi dan Komunikasi/ <i>Information and Communication</i>	9,08	9,24	9,23	4,07	6,86
K Jasa Keuangan dan Asuransi/ <i>Financial and Insurance Activities</i>	1,10	15,41	6,26	-0,25	3,67

Lanjutan Tabel/*Continued Table 12.4*

Lapangan Usaha/ <i>Industry</i>		2018	2019	2020	2021	2022
(1)		(2)	(3)	(4)	(5)	(6)
L	Real Estat/ <i>Real Estate Activities</i>	4,80	5,07	-4,99	1,71	2,38
M,N	Jasa Perusahaan/ <i>Business Activities</i>	7,32	6,93	-0,60	-0,25	5,21
O	Administrasi Pemerintahan, Pertahanan, dan Jaminan Sosial Wajib/ <i>Public Administration and Defence; Compulsory Social Security</i>	9,07	5,25	-1,01	-2,37	1,83
P	Jasa Pendidikan/ <i>Education</i>	6,01	6,80	2,71	0,83	-0,16
Q	Jasa Kesehatan dan Kegiatan Sosial/ <i>Human Health and Social Work Activities</i>	4,09	13,33	7,03	8,18	9,24
R,S,T,U	Jasa Lainnya/ <i>Other Services Activities</i>	7,36	10,93	1,03	-1,27	15,00
<b>Produk Domestik Regional Bruto/<i>Gross Regional Domestic Product</i></b>		<b>1,87</b>	<b>-0,90</b>	<b>-4,86</b>	<b>-1,54</b>	<b>-1,56</b>

Catatan/*Note*: ...Sumber/*Source*: BPS, berbagai sensus, survei dan sumber lain/*BPS-Statistics Indonesia, various census, survey, and other sources*

**Tabel**  
**Table** 12.5

**Produk Domestik Regional Bruto Atas Dasar Harga Berlaku Menurut Jenis Pengeluaran di Kabupaten Kepulauan Seribu (miliar rupiah), 2018–2022**  
**Gross Regional Domestic Product at Current Market Prices by Type of Expenditure in Kepulauan Seribu Regency (billion rupiahs), 2018–2022**

<b>Jenis Pengeluaran</b> <b>Type of Expenditure</b>	<b>2018</b>	<b>2019</b>	<b>2020</b>	<b>2021</b>	<b>2022</b>
(1)	(2)	(3)	(4)	(5)	(6)
Pengeluaran Konsumsi Rumah Tangga <i>Household Consumption Expenditure</i>	2 483,53	2 713,90	2 741,38	2 871,34	3 141,34
Pengeluaran Konsumsi LNPRT <i>NPISH Consumption Expenditure</i>	745,06	861,03	859,02	870,43	952,44
Pengeluaran Konsumsi Pemerintah <i>Government Consumption Expenditure</i>	538,02	553,50	555,16	611,58	566,34
Pembentukan Modal Tetap Bruto <i>Gross Fixed Capital Formation</i>	328,12	355,60	350,07	360,541	395,68
Perubahan Inventori <i>Changes in Inventories</i>	0,62	0,95	(133,00)	<b>10,29</b>	<b>70,001</b>
Net Ekspor/Impor Antar Daerah	-1 258,45	-820,03	-246,66	<b>-295,19</b>	<b>-1 011,58</b>
<b>Produk Domestik Regional Bruto</b> <b>Gross Regional Domestic Product</b>	<b>8 179,77</b>	<b>7 891,53</b>	<b>6 346,99</b>	<b>8 154,51</b>	<b>10 134,62</b>

Catatan/Note: ...

Sumber/Source: BPS, berbagai sensus, survei dan sumber lain/BPS-Statistics Indonesia, various census, survey, and other sources

**Tabel**  
**Table** 12.6

**Produk Domestik Regional Bruto Atas Dasar Harga Konstan 2010 Menurut Jenis Pengeluaran di Kabupaten Kepulauan Seribu (miliar rupiah),2018–2022**  
**Gross Regional Domestic Product at 2010 Constant Market Prices by Type of Expenditure in Kepulauan Seribu Regency (billion rupiahs),2018–2022**

<b>Jenis Pengeluaran</b> <b>Type of Expenditure</b>	<b>2018</b>	<b>2019</b>	<b>2020</b>	<b>2021</b>	<b>2022</b>
(1)	(2)	(3)	(4)	(5)	(6)
Pengeluaran Konsumsi Rumah Tangga <i>Household Consumption Expenditure</i>	1 494,65	1 581,75	1 560,32	1 610,07	1 702,22
Pengeluaran Konsumsi LNPRT <i>NPISH Consumption Expenditure</i>	512,89	571,50	557,39	557,92	591,41
Pengeluaran Konsumsi Pemerintah <i>Government Consumption Expenditure</i>	314,84	314,71	314,17	343,10	309,71
Pembentukan Modal Tetap Bruto <i>Gross Fixed Capital Formation</i>	236,67	252,12	249,15	250,89	261,54
Perubahan Inventori <i>Changes in Inventories</i>	0,49	0,43	(25,24)	<b>1,93</b>	<b>11,93</b>
Net Ekspor/Impor Antar Daerah	475,58	534,44	-123,07	<b>-274,12</b>	<b>-615,29</b>
<b>Produk Domestik Regional Bruto</b> <b>Gross Regional Domestic Product</b>	<b>3 936,01</b>	<b>3 900,49</b>	<b>3 710,93</b>	<b>3 649,1</b>	<b>3 591,85</b>

Catatan/Note: ...

Sumber/Source: BPS, berbagai sensus, survei dan sumber lain/BPS-Statistics Indonesia, various census, survey, and other sources

Tabel  
Table 12.7

**Distribusi Persentase Produk Domestik Regional Bruto Atas Dasar Harga Berlaku Menurut Jenis Pengeluaran di Kabupaten Kepulauan Seribu (persen), 2018–2022**  
***Distribution of Gross Regional Domestic Product at Current Market Prices by Type of Expenditure in Kepulauan Seribu Regency (percent), 2018–2022***

Jenis Pengeluaran <i>Type of Expenditure</i>	2018	2019	2020	2021	2022
(1)	(2)	(3)	(4)	(5)	(6)
Pengeluaran Konsumsi Rumah Tangga <i>Household Consumption Expenditure</i>	30,36	34,39	43,19	34,80	31,00
Pengeluaran Konsumsi LNPRT <i>NPISH Consumption Expenditure</i>	9,11	10,91	13,53	10,55	9,40
Pengeluaran Konsumsi Pemerintah <i>Government Consumption Expenditure</i>	6,58	7,01	8,75	7,41	5,59
Pembentukan Modal Tetap Bruto <i>Gross Fixed Capital Formation</i>	4,01	4,51	5,52	4,37	3,90
Perubahan Inventori <i>Changes in Inventories</i>	0,01	0,01	(2,10)	0,12	0,69
Net Ekspor/Impor Antar Daerah	15,38	-10,35	-3,84	42,75	68,59
<b>Produk Domestik Regional Bruto</b> <b><i>Gross Regional Domestic Product</i></b>	<b>100,00</b>	<b>100,00</b>	<b>100,00</b>	<b>100,00</b>	<b>100,00</b>

Catatan/Note: ...

Sumber/Source: BPS, berbagai sensus, survei dan sumber lain/BPS-Statistics Indonesia, various census, survey, and other sources



**Tabel**  
**Table** 12.8

**Distribusi Persentase Produk Domestik Regional  
Bruto Atas Dasar Harga Konstan 2010 Menurut Jenis  
Pengeluaran di Kabupaten Kepulauan Seribu (persen),  
2018–2022**  
*Distribution of Gross Regional Domestic Product at 2010  
Constant Market Prices by Type of Expenditure in Kepulauan  
Seribu Regency (percent), 2018–2022*

<b>Jenis Pengeluaran</b> <i>Type of Expenditure</i>	<b>2018</b>	<b>2019</b>	<b>2020</b>	<b>2021</b>	<b>2022</b>
(1)	(2)	(3)	(4)	(5)	(6)
Pengeluaran Konsumsi Rumah Tangga <i>Household Consumption Expenditure</i>	37,97	40,55	42,05	3,14	5,72
Pengeluaran Konsumsi LNPRT <i>NPISH Consumption Expenditure</i>	13,03	14,65	15,02	1,93	6,00
Pengeluaran Konsumsi Pemerintah <i>Government Consumption Expenditure</i>	8,00	8,07	8,47	9,21	-9,73
Pembentukan Modal Tetap Bruto <i>Gross Fixed Capital Formation</i>	6,01	6,46	6,71	0,70	4,24
Perubahan Inventori <i>Changes in Inventories</i>	0,01	0,01	(0,68)	<b>(0,13)</b>	<b>(0,69)</b>
Net Ekspor Barang dan Jasa <i>Net Exports of Goods and Services</i>	34,97	30,25	28,43	<b>86,42</b>	<b>68,59</b>
<b>Produk Domestik Regional Bruto</b> <b>Gross Regional Domestic Product</b>	<b>100,00</b>	<b>100,00</b>	<b>100,00</b>	<b>100,00</b>	<b>100,00</b>

Catatan/Note: ...

Sumber/Source: BPS, berbagai sensus, survei dan sumber lain/BPS-Statistics Indonesia, various census, survey, and other sources

# 13

## PERBANDINGAN ANTAR KABUPATEN /KOTA

*Regency/Municipal Comparison*



<https://kepulauanseribukab.go.id>





**PENJELASAN TEKNIS**

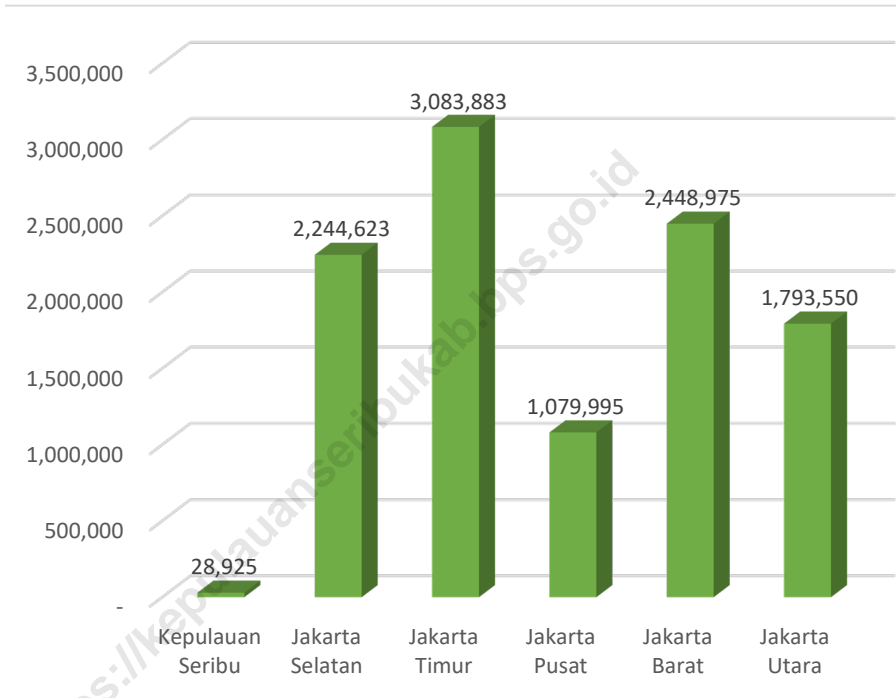
1. Penduduk Indonesia adalah semua orang yang berdomisili di wilayah teritorial Republik Indonesia
2. Kepadatan Penduduk adalah banyaknya penduduk per km persegi.
3. Rasio Jenis Kelamin adalah Perbandingan antara banyaknya penduduk laki-laki dengan banyaknya penduduk perempuan pada suatu daerah dan waktu tertentu. Biasanya dinyatakan dengan banyaknya penduduk laki-laki untuk 100 penduduk perempuan.
4. Rumah Tangga adalah seseorang atau sekelompok orang yang biasanya tinggal bersama dalam suatu bangunan serta pengelolaan makan dari satu dapur. Satu rumah tangga dapat terdiri dari hanya satu anggota rumah Tangga. Yang dimaksud makan dari satu dapur adalah jika pengurusan kebutuhan sehari-harinya dikelola bersama-sama menjadi satu.
5. Anggota Rumah Tangga adalah semua orang yang biasanya bertempat tinggal di suatu rumah tangga, baik yang berada di rumah pada waktu pencacahan maupun yang sementara tidak ada.
6. Penduduk miskin adalah penduduk yang memiliki rata-rata pengeluaran perkapita per bulan

**TECHNICAL NOTES**

1. *Indonesian Population are all Residents of the entire territory of Republic of Indonesia.*
2. *Population density is the number of people per square kilometer.*
3. *Sex Ratio is the ratio of the number of males to the number of females in a given area and time, usually expressed as the number of males for every 100 females.*
4. *Household is a group of person who usually live together in a building or housing unit who make common provision for food and other essentials of living. One household could consist of only one household member. Common provision for food means one organising daily needs for all of household members.*
5. *Household members are all people who usually reside in a household, whether they're at home at the time of the enumeration or while being not at home.*
6. *A person whose expenditure per capita per month is below the poverty line is considered to be poor.*

- dibawah Garis Kemiskinan.
7. Garis Kemiskinan Makanan (GKM) merupakan nilai pengeluaran kebutuhan minimum makanan yang disetarakan dengan 2.100 k kalori per kapita per hari. Garis Kemiskinan Non Makanan (GKNM) adalah kebutuhan minimum untuk perumahan, sandang, pendidikan, kesehatan dan kebutuhan dasar lainnya.
  7. *The Food Poverty Line refers to the daily minimum requirement of 2.010 kcal per capita per day. The Non-Food Poverty Line refers to the minimum requirement for household necessities for clothing, education, health, and other basic individual needs*

**Gambar 13.1** Penduduk Menurut Kabupaten/Kota Administrasi 2022  
**Figures** *Population by Regency/Municipality, 2022*



Catatan/Note: ...

Sumber/Source: BPS DKI Jakarta/Statistics of Jakarta

**Tabel**  
**Table** 13.1

**Jumlah Penduduk Menurut Kabupaten/Kota di Provinsi  
DKI Jakarta (jiwa), 2018–2022**  
*Population by Regency/Municipality in DKI Jakarta Province  
(people), 2018–2022*

<b>Kabupaten/Kota Regency/Municipality</b>	<b>2018</b>	<b>2019</b>	<b>2020</b>	<b>2021</b>	<b>2022</b>
(1)	(2)	(3)	(4)	(5)	(6)
Kepulauan Seribu	24 134	24 295	27 749	28 240	28.925
Jakarta Selatan	2 246 137	2 264 699	2 226 812	2 233 855	2.244.623
Jakarta Timur	2 916 018	2 937 859	3 037 139	3 056 300	3 083 883
Jakarta Pusat	924 686	928 109	1 056 896	1 066 460	1 079 995
Jakarta Barat	2 559 362	2 589 933	2 434 511	2 440 073	2 448 975
Jakarta Utara	1 797 292	1 812 915	1 778 981	1 784 753	1 793 550
<b>Provinsi DKI Jakarta</b>	<b>10 467 629</b>	<b>10 557 810</b>	<b>10 562 088</b>	<b>10.609.681</b>	<b>10 679 951</b>

Catatan/Note: ...

Sumber/Source: BPS Proyeksi Penduduk Indonesia 2010-2035/BPS-Statistics Indonesia, Indonesia Population 2010-2035

Tabel  
Table 13.2

**Jumlah Penduduk Menurut Jenis Kelamin di Kabupaten/  
Kota di Provinsi DKI Jakarta (jiwa), 2022**  
*Population by Gender in Regency/Municipality in DKI  
Jakarta Province (people), 2022*

Kabupaten/Kota <i>Regency/Municipality</i>	Jenis Kelamin <i>Gender</i>		Jumlah Total <i>(Orang/person)</i>	Rasio Jenis Kelamin <i>Sex Ratio</i>
	Laki-laki Male <i>(Orang/person)</i>	Perempuan Female <i>(Orang/person)</i>		
(1)	(2)	(3)	(4)	(5)
Kepulauan Seribu	14 596	14 329	28 925	101,86
Jakarta Selatan	1 127 196	1 117 427	2 244 623	100,87
Jakarta Timur	1 547 883	1 536 000	3 083 883	100,77
Jakarta Pusat	548 115	531 880	1 079 995	103,05
Jakarta Barat	1 232 504	1 216 471	2 448 975	101,32
Jakarta Utara	905 575	887 975	1 793 550	101,98
<b>Provinsi DKI Jakarta</b>	<b>5 375 869</b>	<b>5 304 082</b>	<b>10 679 951</b>	<b>101,35</b>

Catatan/Note: ...

Sumber/Source: BPS Proyeksi Penduduk Indonesia 2010-2035/BPS-Statistics Indonesia, Indonesia Population 2010-2035



**Tabel**  
**Table** 13.3

**Produk Domestik Regional Bruto Atas Dasar Harga Berlaku Menurut Kabupaten/Kota di Provinsi DKI Jakarta (milyar rupiah), 2018–2022**  
**Gross Regional Domestic Products at Current Prices by Regency/Municipality in DKI Jakarta Province (billion rupiah), 2018–2022**

Kabupaten/Kota Regency/Municipality	2018	2019	2020	2021	2022
(1)	(2)	(3)	(4)	(5)	(6)
Kepulauan Seribu	8 179,77	7 891,53	6 346,99	8 154,52	10 134,63
Jakarta Selatan	568 117,97	624 608,73	644 572,34	668 427,46	730 224,71
Jakarta Timur	453 144,26	488 640,88	470 997,56	500 421,58	546 877,29
Jakarta Pusat	628 825,99	700 176,96	701 979,82	728 074,61	794 935,89
Jakarta Barat	431 470,35	470 509,96	469 918,09	493 802,94	540 696,90
Jakarta Utara	488 514,49	522 647,17	497 298,56	536 002,76	587 659,64
<b>Provinsi DKI Jakarta</b>	<b>2 592 606,57</b>	<b>2 816 760,05</b>	<b>2 772 381,12</b>	<b>2 912 563,13</b>	<b>3 186 469,91</b>

Catatan/Note: ...

Sumber/Source: BPS Provinsi DKI Jakarta/BPS-Statistics of DKI Jakarta Province

Tabel  
Table 13.4

**Produk Domestik Regional Bruto Atas Dasar Harga Konstan 2010 Menurut Kabupaten/Kota di Provinsi DKI Jakarta (milyar rupiah), 2018–2022**  
**Gross Regional Domestic Products at Constan Prices by Regency/Municipality in DKI Jakarta Province (billion rupiah), 2018–2022**

Kabupaten/Kota Regency/Municipality	2018	2019	2020	2021	2022
(1)	(2)	(3)	(4)	(5)	(6)
Kepulauan Seribu	3 936,01	3 900,49	3 710,93	3 648,88	3 591,56
Jakarta Selatan	394 429,96	421 291,05	419 329,62	429 277,95	451 765,49
Jakarta Timur	298 530,65	313 550,67	299 704,53	313 816,53	329 680,72
Jakarta Pusat	424 204,37	452 518,85	449 615,34	460 024,27	482 088,23
Jakarta Barat	299 452,40	318 891,51	316 204,31	327 613,14	345 685,84
Jakarta Utara	320 658,35	332 843,55	312 231,56	330 883,87	350 232,86
<b>Provinsi DKI Jakarta</b>	<b>1 735 208,29</b>	<b>1 836 198,49</b>	<b>1 792 794,59</b>	<b>1 856 075,82</b>	<b>1 953 455,85</b>

Catatan/Note: ...

Sumber/Source: BPS Provinsi DKI Jakarta/BPS-Statistics of DKI Jakarta Province

**Tabel**  
**Table** 13.5

**Laju Pertumbuhan Produk Domestik Regional Bruto Atas Dasar Harga Konstan 2010 Menurut Kabupaten/Kota di Provinsi DKI Jakarta (persen), 2018–2022**  
**Rate of Growth of Gross Regional Domestic Products at Constant 2010 Prices by Regency/Municipality in DKI Jakarta Province (percent), 2018–2022**

Kabupaten/Kota Regency/Municipality	2018	2019	2020	2021	2022
(1)	(2)	(3)	(4)	(5)	(6)
Kepulauan Seribu	1,87	-0,9	-4,86	-1,55	-1,56
Jakarta Selatan	6,24	6,81	-0,47	2,39	5,24
Jakarta Timur	6,1	5,03	-4,42	4,77	5,06
Jakarta Pusat	5,93	6,67	-0,64	2,34	4,8
Jakarta Barat	6,35	6,49	-0,84	3,62	5,52
Jakarta Utara	6,26	3,8	-6,16	6,02	5,85
<b>Provinsi DKI Jakarta</b>	<b>6,11</b>	<b>5,82</b>	<b>-2,36</b>	<b>3,56</b>	<b>5,25</b>

Catatan/Note: \*) Angka Revisi/Revision Number  
 \*\*) Angka Sementara/Preliminary Number

Sumber/Source: BPS dan sumber lain/BPS-Statistics Indonesia and other sources

Tabel  
Table 13.6

**Distribusi Persentase terhadap Total Produk Domestik Regional Bruto Atas Dasar Harga Berlaku Menurut Kabupaten/Kota di Provinsi DKI Jakarta (persen), 2018–2022**  
**Percentage Distribution of Total Gross Regional Domestic Products at Constant 2010 Prices by Regency/Municipality in DKI Jakarta Province (percent), 2018–2022**

Kabupaten/Kota Regency/Municipality	2018	2019	2020	2021	2022
(1)	(2)	(3)	(4)	(5)	(6)
Kepulauan Seribu	0,31	0,28	0,23	0,28	0,32
Jakarta Selatan	22,49	22,68	23,09	22,78	22,74
Jakarta Timur	17,39	17,25	16,87	17,05	17,03
Jakarta Pusat	24,51	24,72	25,15	24,81	24,76
Jakarta Barat	16,56	16,61	16,84	16,83	16,84
Jakarta Utara	18,74	18,45	17,82	18,26	18,30
<b>Provinsi DKI Jakarta</b>	<b>100,00</b>	<b>100,00</b>	<b>100,00</b>	<b>100,00</b>	<b>100,00</b>

Catatan/Note: \*) Angka Revisi/Revision Number

\*\*) Angka Sementara/Preliminary Number

Sumber/Source: BPS dan sumber lain/BPS-Statistics Indonesia and other sources

**Tabel** 13.7  
**Table**

**Produk Domestik Regional Bruto per Kapita Atas Dasar Harga Berlaku Menurut Kabupaten/Kota di Provinsi DKI Jakarta (ribu rupiah), 2018–2022**  
**Gross Regional Domestic Products per Capita at Current Prices by Regency/Municipality in DKI Jakarta Province (thousand rupiahs), 2018–2022**

<b>Kabupaten/Kota Regency/Municipality</b>	<b>2018</b>	<b>2019</b>	<b>2020</b>	<b>2021</b>	<b>2022</b>
(1)	(2)	(3)	(4)	(5)	(6)
Kepulauan Seribu	338 707,22	327 998,35	234 079	288 758	350 376
Jakarta Selatan	261 548,18	286 232,55	289 570	299 226	325 322
Jakarta Timur	155 818,07	167 533,76	155 287	163 734	177 334
Jakarta Pusat	692 259,33	760 270,79	665 830	682 702	736 055
Jakarta Barat	168 683,24	182 955,69	192 976	202 372	220 785
Jakarta Utara	271 939,86	289 682,46	279 768	300 323	327 652
<b>Provinsi DKI Jakarta</b>	<b>248 320,44</b>	<b>269 073,59</b>	<b>262 702</b>	<b>274 519</b>	<b>298 630</b>

Catatan/Note: \*) Angka Revisi/Revision Number

\*\*) Angka Sementara/Preliminary Number

Sumber/Source: Penduduk Pertengahan Tahun untuk penghitungan PDRB per Kapita : / Source of Mid-Year Population Data for Calculating GRDP per Capita

Tabel  
Table 13.8

**Tingkat Pengangguran Terbuka (TPT) dan Tingkat Partisipasi Angkatan Kerja (TPAK) menurut Kabupaten/Kota di Provinsi DKI Jakarta, 2021–2022**  
**Open Unemployment Rate (UOR) and Labour Participation Rate (LFPR) by Regency/Municipality in DKI Jakarta Province, 2021–2022**

Kabupaten/Kota Regency/Municipality	TPT UORs		TPAK LFPRs	
	2021	2022	2021	2022
(1)	(2)	(3)	(4)	(5)
Kepulauan Seribu	8,58	8,47	65,45	67,68
Jakarta Selatan	7,33	5,63	61,44	63,07
Jakarta Timur	8,23	8,39	60,85	61,26
Jakarta Pusat	7,75	5,88	63,17	63,60
Jakarta Barat	9,06	7,10	63,21	63,97
Jakarta Utara	9,84	8,04	65,79	64,34
<b>Provinsi DKI Jakarta</b>	<b>8,50</b>	<b>7,18</b>	<b>62,63</b>	<b>63,08</b>

Catatan/Note: ...

Sumber/Source: BPS Provinsi DKI Jakarta/BPS-Statistics of DKI Jakarta Province

**Tabel 13.9**  
**Table**

**Jumlah Penduduk Miskin Menurut Kabupaten/Kota di Provinsi DKI Jakarta (ribu), 2018–2022**  
**Number of Poor Population by Regency/Municipality in DKI Jakarta Province (thousand), 2018–2022**

Kabupaten/Kota Regency/Municipality	2018	2019	2020	2021	2022
(1)	(2)	(3)	(4)	(5)	(6)
Kepulauan Seribu	2,88	2,93	3,63	3,86	3,67
Jakarta Selatan	63,38	61,76	78,22	81,50	81,11
Jakarta Timur	91,38	91,61	122,93	125,37	125,37
Jakarta Pusat	33,19	34,13	41,92	45,10	45,10
Jakarta Barat	86,42	84,02	110,95	113,37	111,37
Jakarta Utara	95,86	91,09	123,66	132,73	132,73
<b>DKI Jakarta</b>	<b>373,12</b>	<b>365,55</b>	<b>480,86</b>	<b>501,92</b>	<b>501,92</b>

Catatan/Note: ...

Sumber/Source: BPS Provinsi DKI Jakarta / BPS-Statistics of DKI Jakarta Province

**Tabel**  
**Table** 13.10**Garis Kemiskinan Menurut Kabupaten/Kota di Provinsi  
DKI Jakarta (rupiah/kapita/bulan), 2018–2022**  
**Poverty Line by Regency/Municipality in DKI Jakarta  
Province (rupiah/capita/month, 2018–2022)**

Kabupaten/Kota Regency/Municipality	2018	2019	2020	2021	2022
(1)	(2)	(3)	(4)	(5)	(6)
Kepulauan Seribu	576 713	629 315	661 852	670 785	680 865
Jakarta Selatan	680 167	729 256	782 730	792 684	800 547
Jakarta Timur	502 152	539 510	581 954	594 849	603 239
Jakarta Pusat	580 080	625 177	672 327	689 379	700 587
Jakarta Barat	490 331	517 646	557 802	570 330	585 212
Jakarta Utara	512 689	549 506	594 240	609 310	625 320
<b>DKI Jakarta</b>	<b>593 108</b>	<b>637 260</b>	<b>680 401</b>	<b>697 638</b>	<b>725 424</b>

Catatan/Note: ...

Sumber/Source: BPS Provinsi DKI Jakarta / BPS-Statistics of DKI Jakarta Province



**Tabel**  
**Table** 13.11

**Indeks Pembangunan Manusia Menurut Kabupaten/Kota  
di Provinsi DKI Jakarta, 2018–2022**  
*Human Development Index by Regency/Municipality in DKI  
Jakarta Province, 2018–2022*

Kabupaten/Kota Regency/Municipality	2018	2019	2020	2021	2022
(1)	(2)	(3)	(4)	(5)	(6)
Kepulauan Seribu	70,91	71,40	71,63	72,10	72,79
Jakarta Selatan	84,44	84,75	84,72	84,90	85,21
Jakarta Timur	82,06	82,69	82,66	82,97	83,45
Jakarta Pusat	81,01	81,24	81,39	81,56	82,11
Jakarta Barat	80,88	81,21	81,38	81,76	82,51
Jakarta Utara	79,87	80,17	80,29	80,51	80,81
<b>DKI Jakarta</b>	<b>80,47</b>	<b>80,76</b>	<b>80,77</b>	<b>81,11</b>	<b>81,65</b>

Catatan/Note: ...

Sumber/Source: BPS, Seri Berita Resmi Statistik Indeks Pembangunan Manusia/BPS-Statistics Indonesia, Series of Press Releases of Human Development Index



**ST 2023**

**SENSUS PERTANIAN**

**BerAKHLAK**

Berorientasi Pelayanan Akuntabel Kompeten  
Harmonis Loyal Adaptif Kolaboratif

# DATA

## MENCERDASKAN BANGSA

<https://kepulauanseribukab.bps.go.id>



**BADAN PUSAT STATISTIK**  
**KABUPATEN KEPULAUAN SERIBU**  
**BPS-STATISTICS OF KEPULAUAN SERIBU REGENCY**

Jl. Ikan Baracuda No. 14 Lt 2 Kepulauan Seribu Utara  
Kantor Penghubung : Jl. Cempaka Putih Tengah XIV No. 10-B Jakarta Pusat  
Telp/Fax. (021) 42887113, Email :bps3101@bps.go.id, Web: kepulauanseribukab.bps.go.id

ISSN 1978-9203



9 771978 920317